

1. 西部地域乗合タクシー北路線について

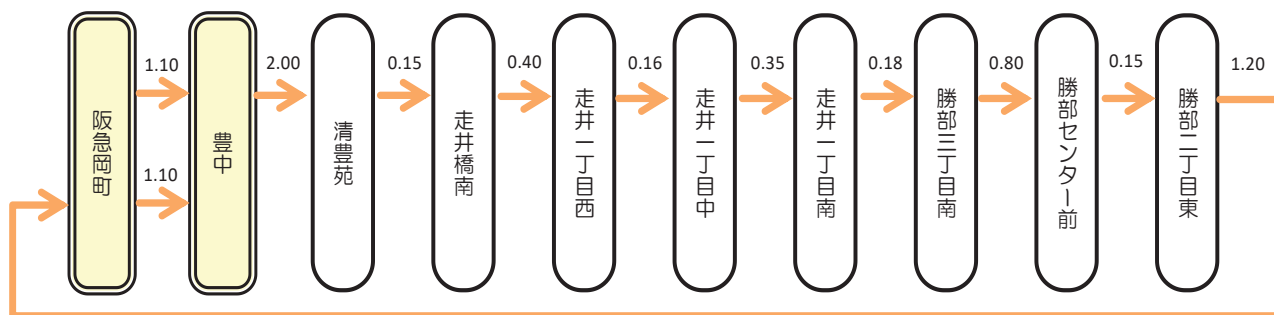
1.1 交通システム

- 交通モード：乗合タクシー（車両はセダン型）
- 運行形態：デマンド型および定時定路線型
- 運行方式：区域運行および路線定期運行


1.2 運行ルート

西部地域北路線の運行ルートは、岡町駅、豊中駅と走井・勝部地区を結ぶルートとします。

※停留所間の数値は距離を示す。(単位：km)
※停留所間距離は、地図上での計測による。

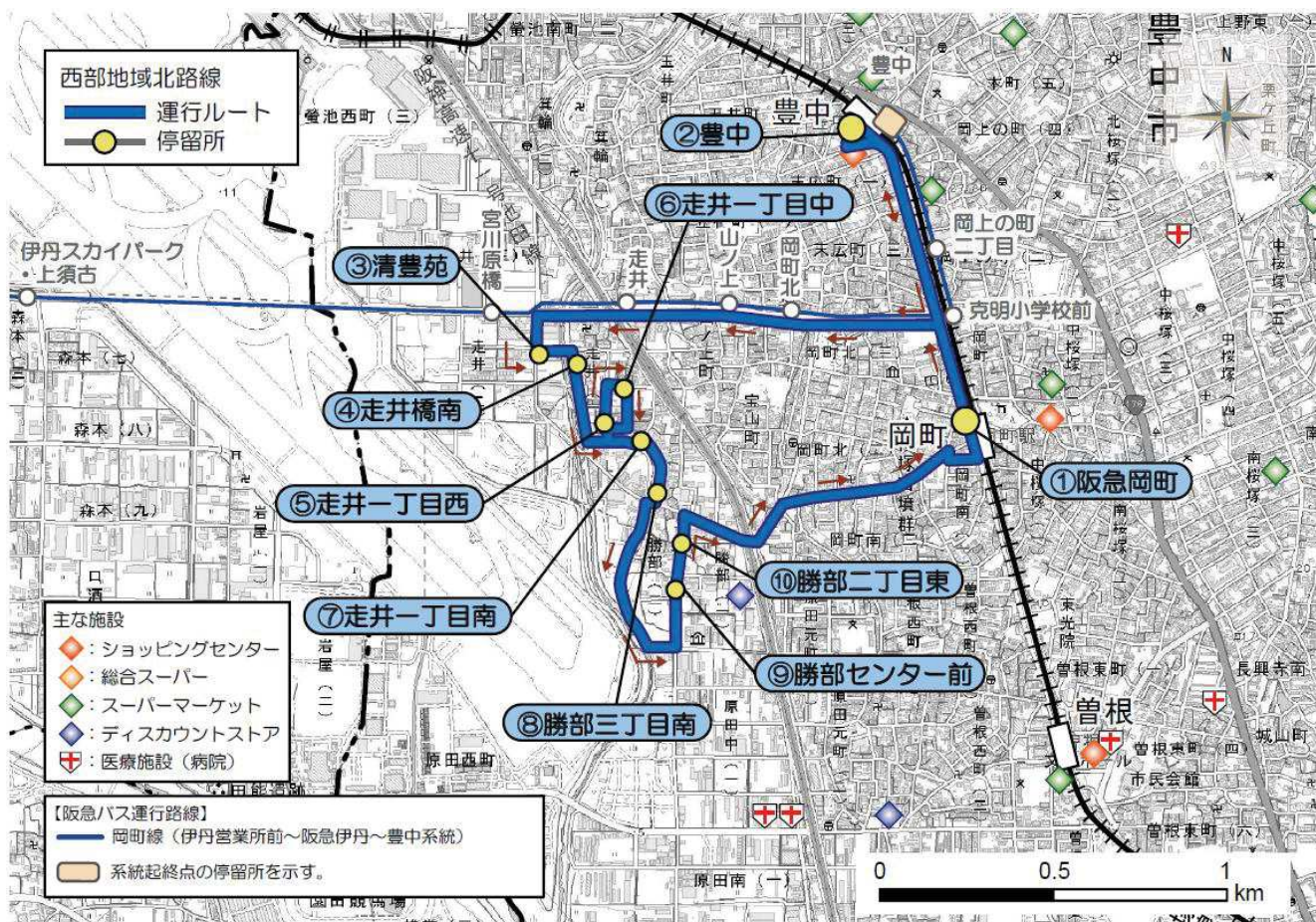


阪急岡町から走井・勝部地区を経て豊中まで7.6km

 : 系統起終点停留所

1.3 令和3年度運行実績

運行台数 2,155 台
利用者数 3,266 人

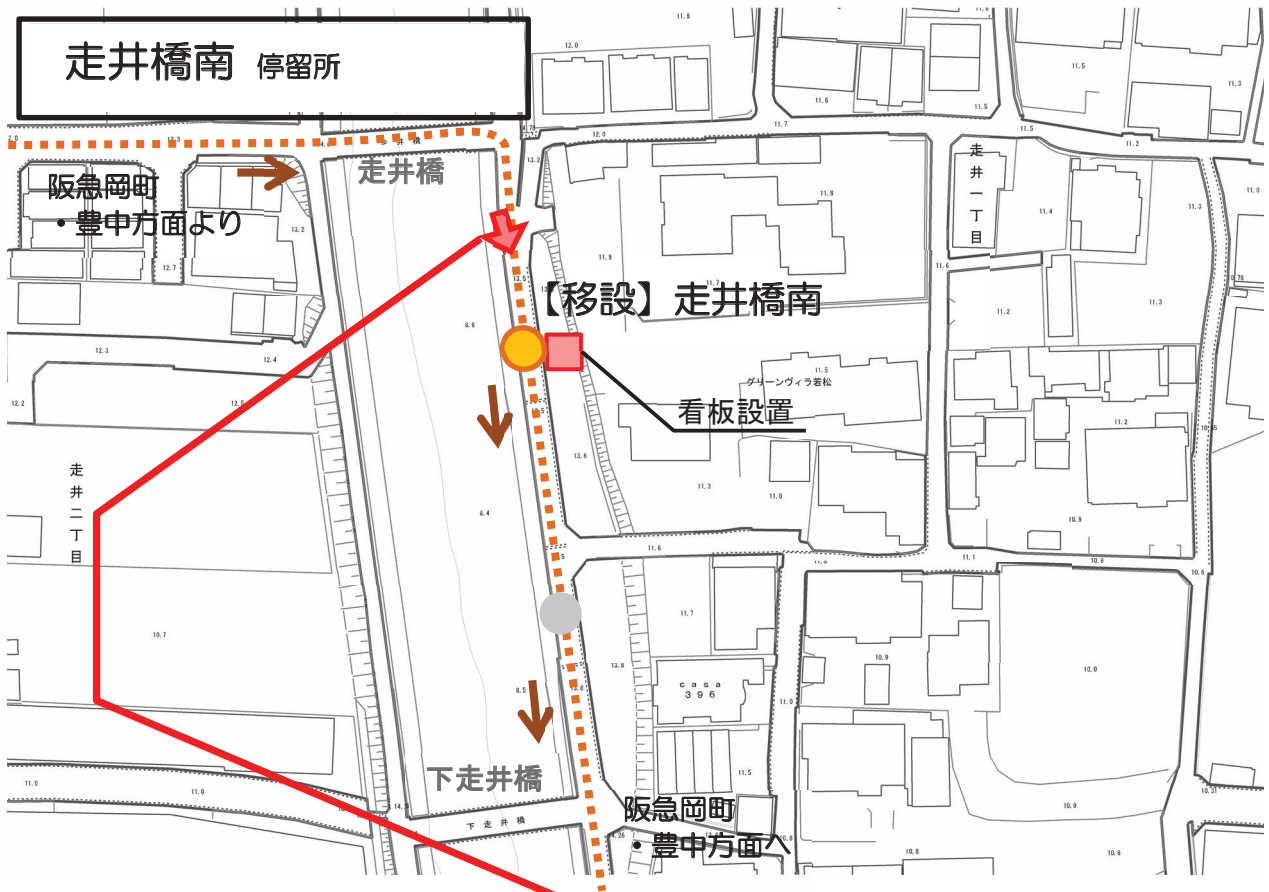


1.3 時刻表

	平日						休日(土曜日・日祝日)			
	第1便	第2便	第3便	第4便	第5便	第6便	第1便	第2便	第3便	第4便
既設 ① 阪急岡町	8:00	9:30	11:30	13:30	15:00	16:30	9:00	11:00	13:30	16:00
既設 ② 豊中	8:05	9:35	11:35	13:35	15:05	16:35	9:05	11:05	13:35	16:05
既設 ③ 清豊苑	8:11	9:43	11:43	13:43	15:11	16:41	9:11	11:11	13:41	16:11
既設 ④ 走井橋南	8:12	9:44	11:44	13:44	15:12	16:42	9:12	11:12	13:42	16:12
改称 ⑤ 走井一丁目西	8:13	9:45	11:45	13:45	15:13	16:43	9:13	11:13	13:43	16:13
既設 ⑥ 走井一丁目中	8:14	9:46	11:46	13:46	15:14	16:44	9:14	11:14	13:44	16:14
既設 ⑦ 走井一丁目南	8:15	9:48	11:48	13:48	15:15	16:45	9:15	11:15	13:45	16:15
既設 ⑧ 勝部三丁目南	8:16	9:48	11:48	13:48	15:16	16:46	9:16	11:16	13:46	16:16
既設 ⑨ 勝部センター前	8:18	9:50	11:50	13:50	15:18	16:48	9:18	11:18	13:48	16:18
既設 ⑩ 勝部二丁目東	8:19	9:50	11:50	13:50	15:19	16:49	9:19	11:19	13:49	16:19
既設 ① 阪急岡町	8:23	9:57	11:57	13:57	15:23	16:53	9:23	11:23	13:53	16:23
既設 ② 豊中	8:27	10:01	12:01	14:01	15:27	16:57	9:27	11:27	13:57	16:27
予約の受付期限	前日の17時まで	予約不要			2時間前まで		前日の17時まで	2時間前まで		



道路状況		幅員 全幅 (車道)	情報案内 標示種別	
			種別	占用先
施設内ロータリー	私有地	-	標柱	清豊苑

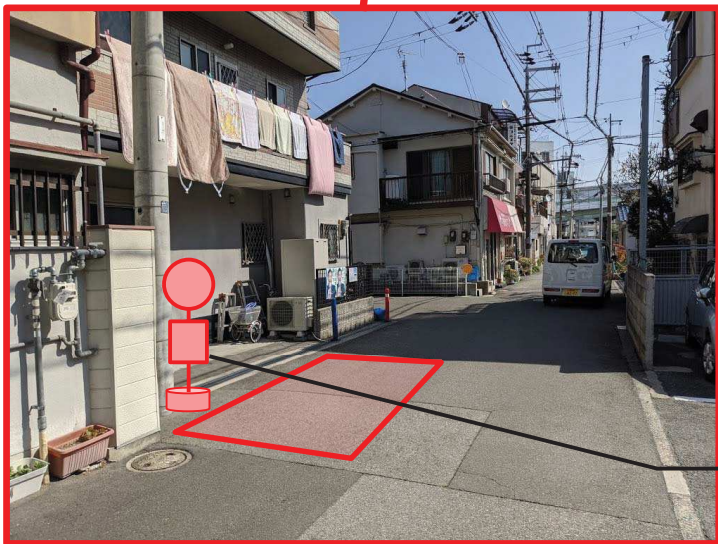


道路状況		幅員	情報案内 標示種別	
		全幅 (車道)	種別	占用先
対面通行(中央線なし)	市道	3.5m	看板	大阪府

走井一丁目西 停留所



道路状況		幅員 全幅 (車道)	情報案内 標示種別	
			種別	占用先
対面通行(中央線なし)	市道	4.4m	標柱	豊中市 (市道)



標柱設置

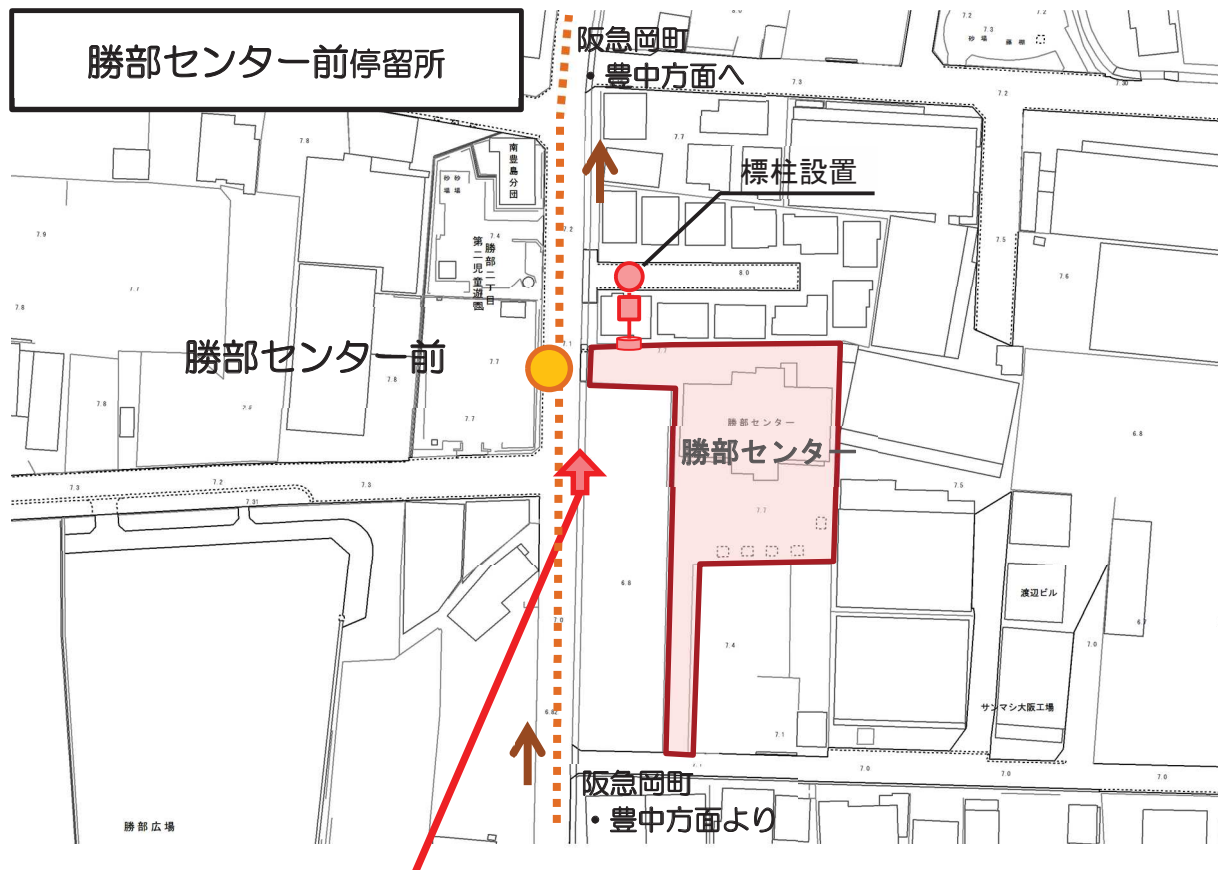
道路状況		幅員 全幅 (車道)	情報案内 標示種別	
			種別	占用先
対面通行(中央線なし)	市道	5.3m	標柱	豊中市 (市道)



道路状況		幅員	情報案内 標示種別	
		全幅 (車道)	種別	占用先
一方通行	市道	7.5m	標柱	豊中市 (市道)




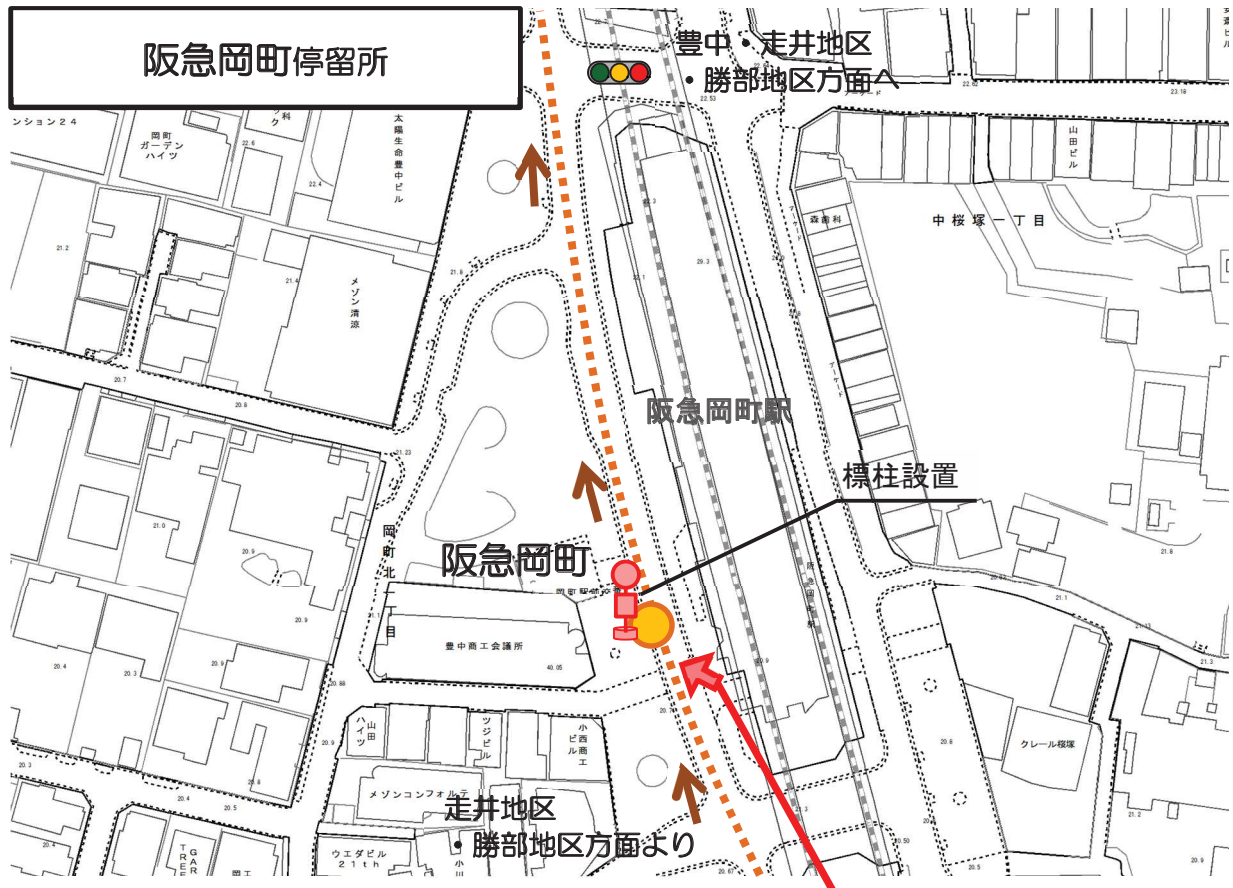
道路状況		幅員	情報案内 標示種別	
		全幅 (車道)	種別	占用先
一方通行	市道	5.0m 歩道2.0m	標柱	豊中市 (市道)




道路状況		幅員	情報案内 標示種別	
		全幅 (車道)	種別	占用先
対面通行(中央線なし)	市道	6.0m	標柱	豊中市 (勝部センター内)



道路状況		幅員 全幅 (車道)	情報案内 標示種別	
			種別	占用先
一方通行	市道	5.0m	看板	関西エアポート(株)



道路状況		幅員 全幅 (車道)	情報案内 標示種別	
			種別	占用先
一方通行	市道	6.0m	標柱	豊中市 (市道)



道路状況		幅員 全幅 (車道)	情報案内 標示種別	
			種別	占用先
一方通行	市道	5.0m	標柱	豊中市 (市道)

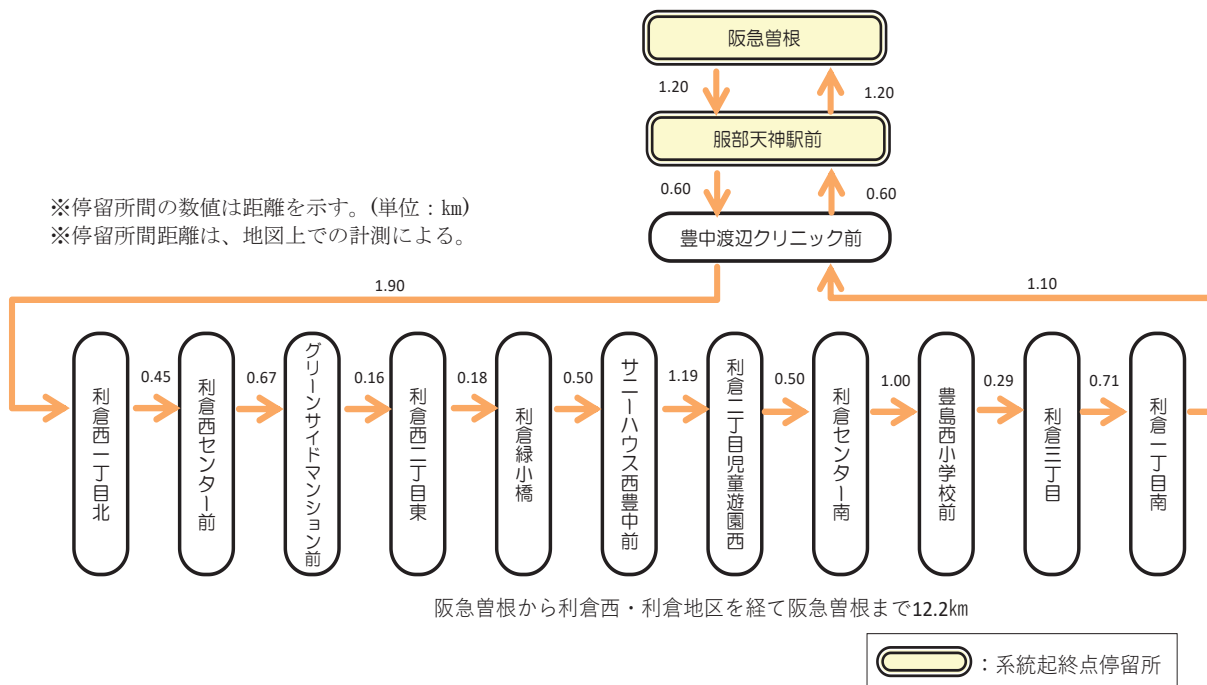
2. 西部地域乗合タクシー南路線について

2.1 交通システム

- 交通モード：乗合タクシー（車両はセダン型）
- 運行形態：デマンド型交通
- 運行方式：区域運行

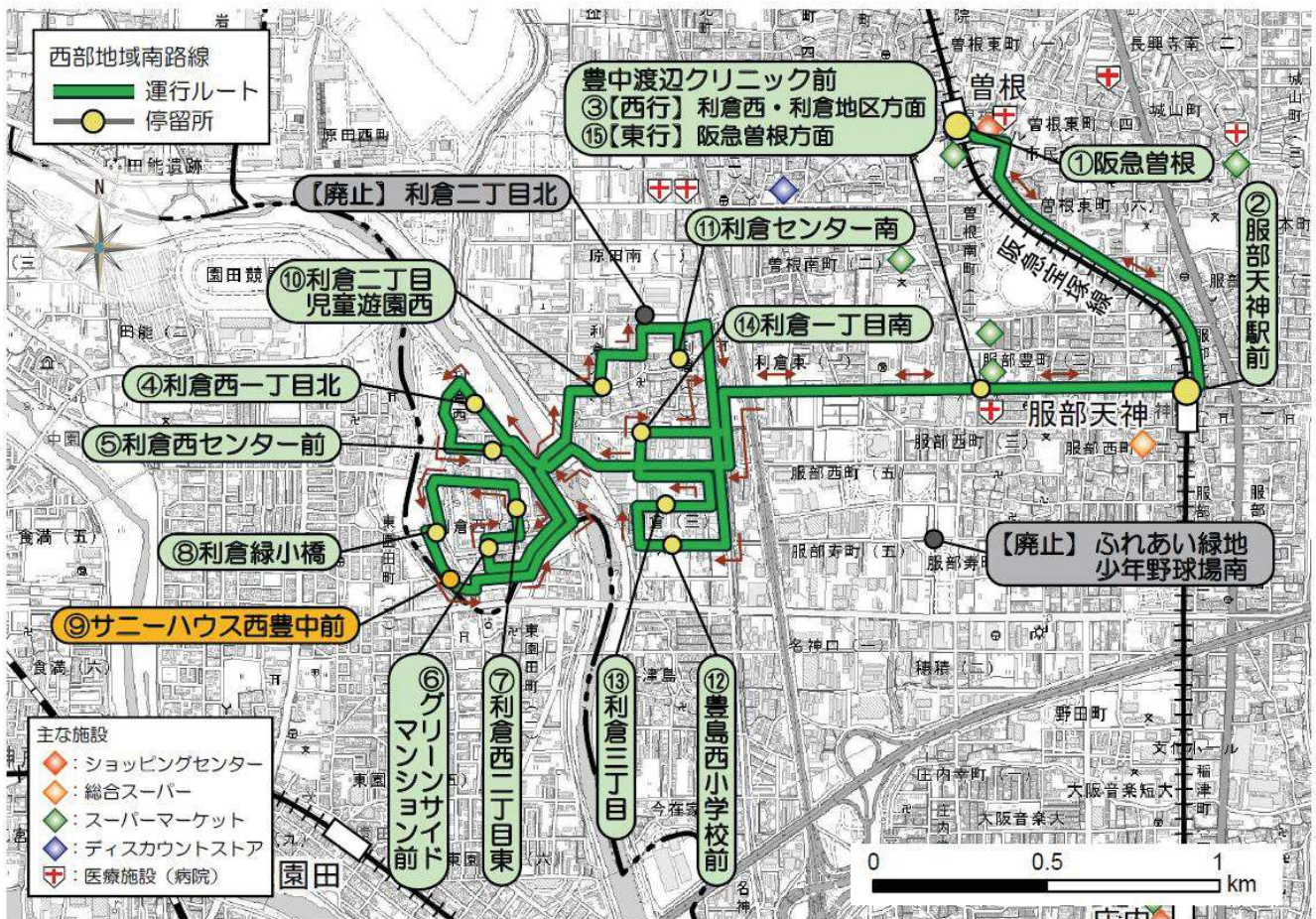
2.2 運行ルート

西部地域南路線の運行ルートは、曽根駅、服部天神駅と利倉・利倉西地区を結ぶルートとします。




2.3 令和3年度運行実績

運行台数 727 台
利用者数 1,022 人



2.3 時刻表


	平日						休日(土曜日・日祝日)			
	第1便	第2便	第3便	第4便	第5便	第6便	第1便	第2便	第3便	第4便
既設 ① 阪急曽根	8:00	10:00	12:00	14:00	15:30	17:00	9:30	11:30	14:00	16:30
既設 ② 服部天神駅前	8:04	10:04	12:04	14:04	15:34	17:04	9:34	11:34	14:04	16:34
既設 ③ 豊中渡辺クリニック前	8:06	10:06	12:06	14:06	15:36	17:06	9:36	11:36	14:06	16:36
既設 ④ 利倉西一丁目北	8:10	10:10	12:10	14:10	15:40	17:10	9:40	11:40	14:10	16:40
既設 ⑤ 利倉西センター前	8:11	10:11	12:11	14:11	15:41	17:11	9:41	11:41	14:11	16:41
既設 ⑥ グリーンサンドマンション前	8:13	10:13	12:13	14:13	15:43	17:13	9:43	11:43	14:13	16:43
既設 ⑦ 利倉西二丁目東	8:14	10:15	12:15	14:15	15:45	17:15	9:45	11:45	14:15	16:45
既設 ⑧ 利倉緑小橋	8:16	10:16	12:16	14:16	15:46	17:16	9:46	11:46	14:16	16:46
増設 ⑨ サニーハウス西豊中前	8:17	10:17	12:17	14:17	15:47	17:17	9:47	11:47	14:17	16:47
既設 ⑩ 利倉二丁目児童遊園西	8:20	10:20	12:20	14:20	15:50	17:20	9:50	11:50	14:20	16:50
既設 ⑪ 利倉センター南	8:21	10:21	12:12	14:21	15:51	17:21	9:51	11:51	14:21	16:51
既設 ⑫ 豊島西小学校前	8:24	10:24	12:24	14:24	15:54	17:24	9:54	11:54	14:24	16:54
既設 ⑬ 利倉三丁目	8:25	10:25	12:25	14:25	15:55	17:25	9:55	11:55	14:25	16:55
既設 ⑭ 利倉一丁目南	8:27	10:27	12:27	14:27	15:27	17:27	9:27	11:57	14:27	16:57
既設 ⑮ 豊中渡辺クリニック前	8:31	10:31	12:31	14:31	16:01	17:31	10:01	12:01	14:31	17:01
既設 ② 服部天神駅前	8:33	10:33	12:33	14:33	16:03	17:33	10:03	12:03	14:33	17:03
既設 ① 阪急曽根	8:37	10:37	12:37	14:37	16:07	17:37	10:07	12:07	14:37	17:07
予約の受付期限	前日の17時まで		2時間前まで				前日の17時まで		2時間前まで	



道路状況		幅員	情報案内 標示種別	
		全幅 (車道)	種別	占用先
対面通行(中央線なし)	市道	5.5m	標柱	豊中市 (市道)




道路状況		幅員	情報案内 標示種別	
		全幅 (車道)	種別	占用先
一方通行	市道	6.0m	標柱	豊中市 (利倉西センター内)



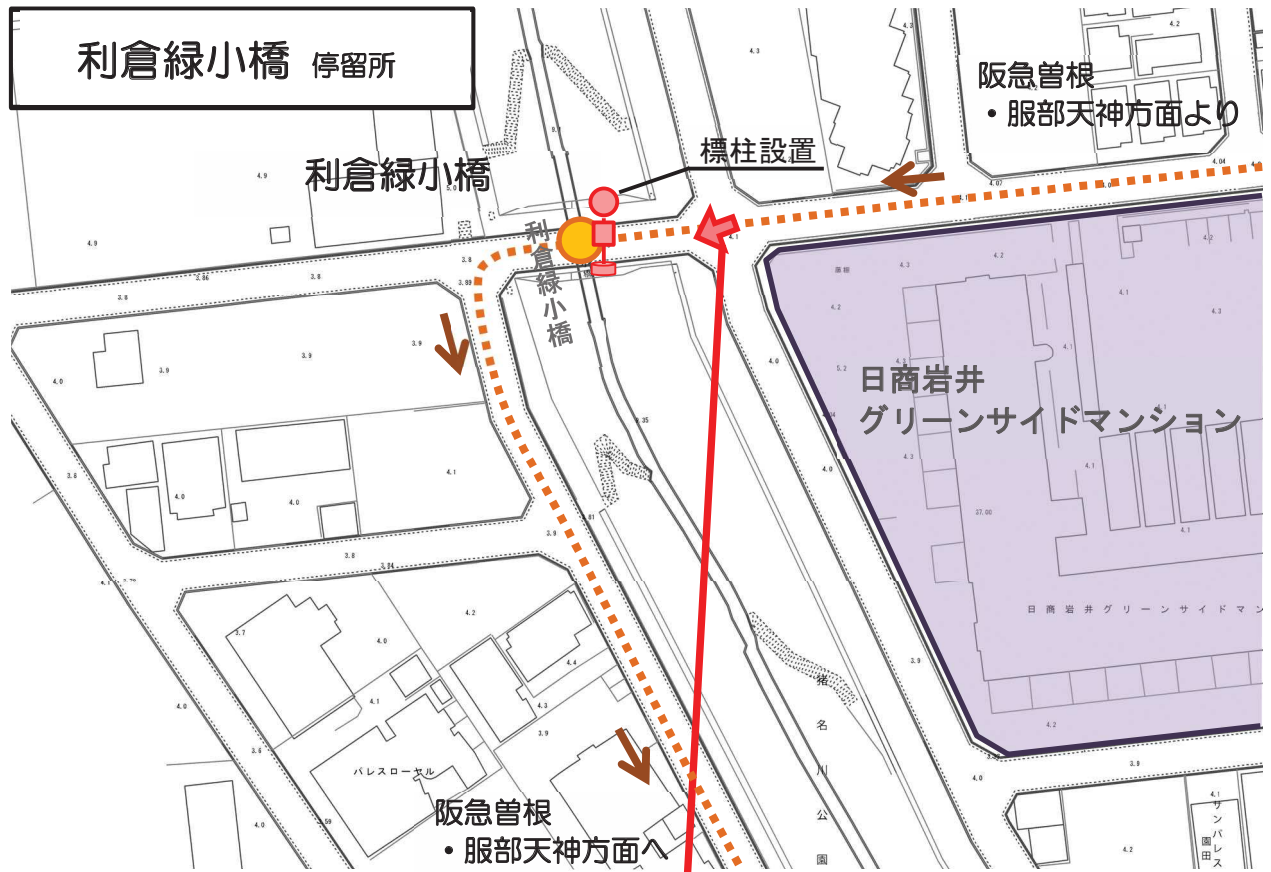
道路状況		幅員	情報案内 標示種別	
		全幅 (車道)	種別	占用先
一方通行	市道	5.0m	標柱	豊中市 (市道)




標柱設置



道路状況		幅員 全幅 (車道)	情報案内 標示種別	
			種別	占用先
一方通行	市道	6.0m	標柱	豊中市 (市道)




道路状況		幅員	情報案内 標示種別	
		全幅 (車道)	種別	占用先
対面通行(中央線なし) (歩道有り)	市道	5.0m 歩道1.0m	標柱	豊中市 (市道)



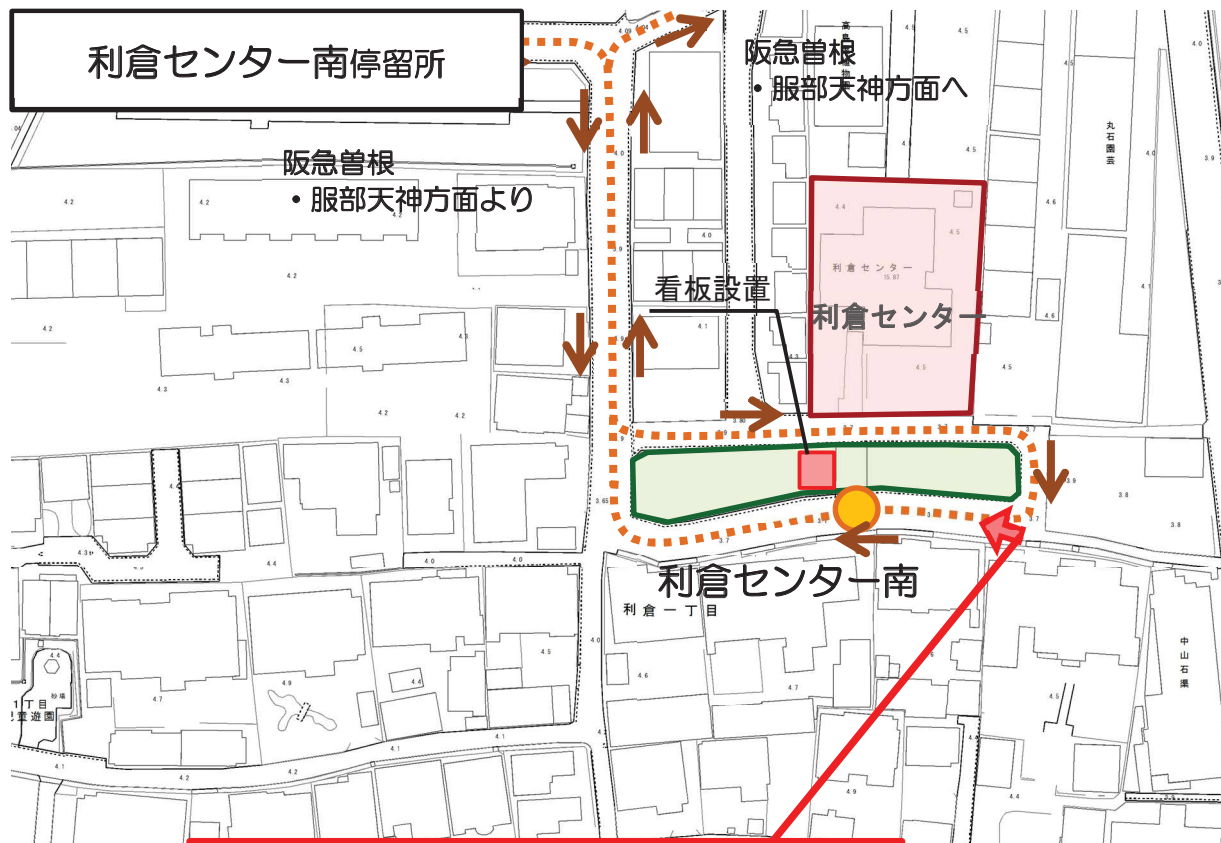
看板設置

道路状況		幅員	情報案内 標識種別	
		全幅 (車道)	種別	占用先
対面通行(中央線無し)	市道	5.0m	看板	豊中市 (公園)

利倉二丁目児童遊園西停留所



道路状況		幅員 全幅 (車道)	情報案内 標示種別	
			種別	占用先
対面通行(中央線なし)	市道	6.5m	標柱	豊中市 (市道)



看板設置


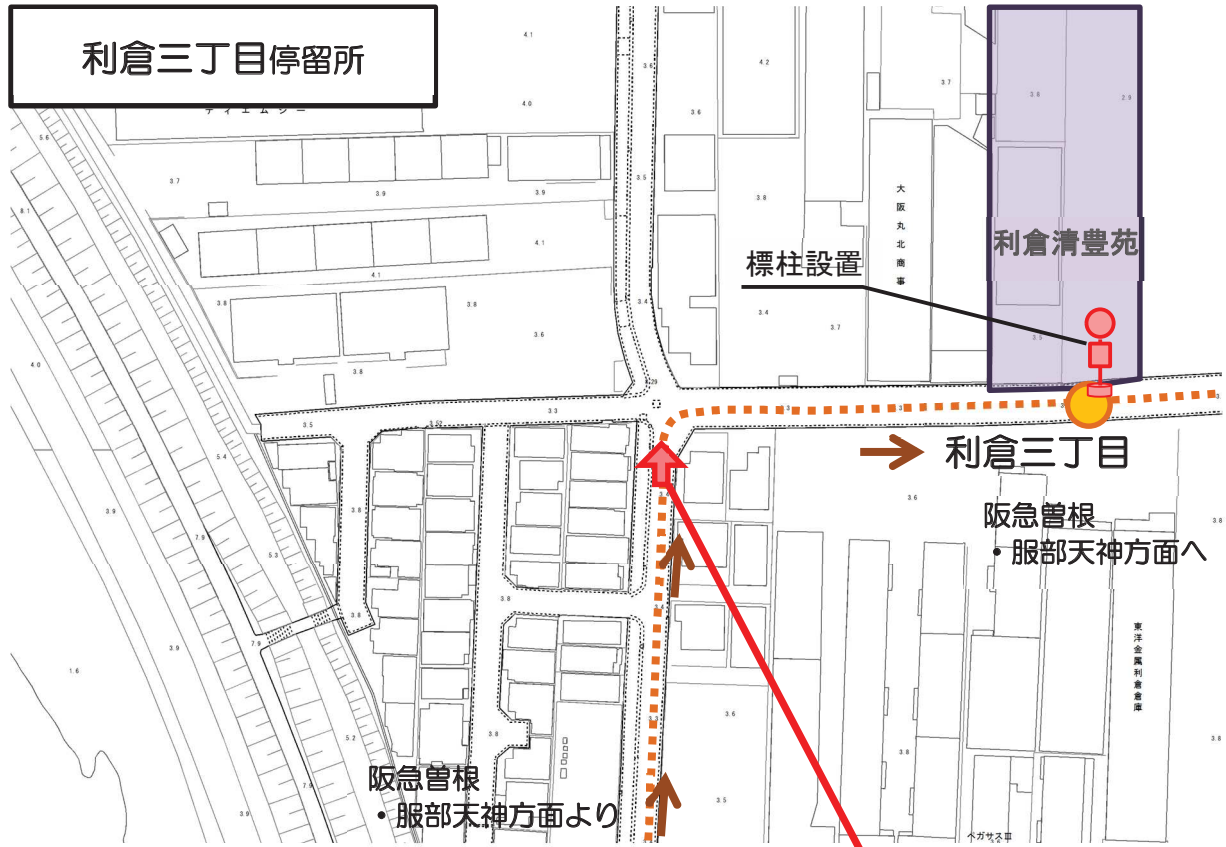


道路状況		幅員	情報案内 標示種別	
		全幅 (車道)	種別	占用先
対面通行(中央線なし)	市道	6.0m	看板	関西エアポート(株) (フェンス取付)


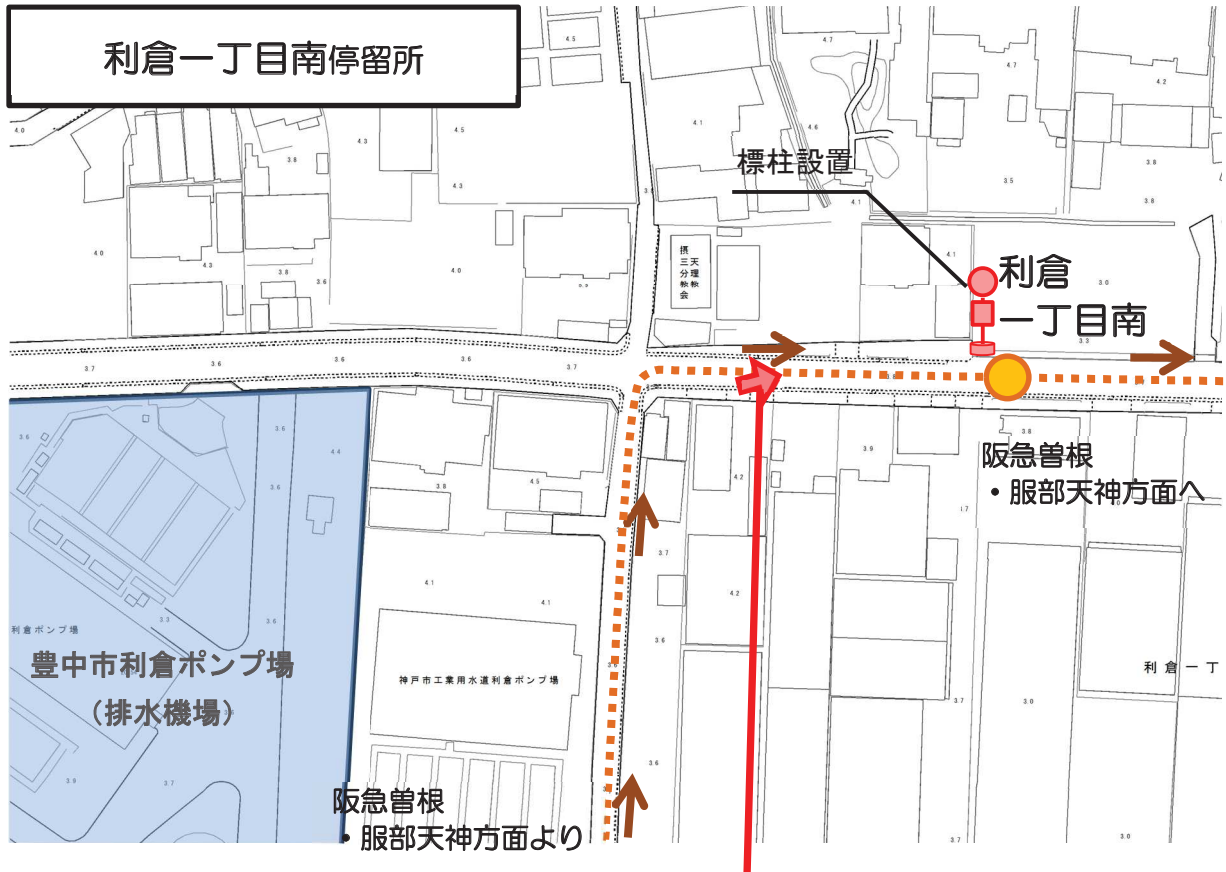


看板設置

道路状況		幅員 全幅 (車道)	情報案内 標示種別	
			種別	占用先
一方通行	市道	6.0m	看板	豊中市 (豊島西小学校敷地内)



道路状況		幅員	情報案内 標示種別	
		全幅 (車道)	種別	占用先
対面通行(中央線なし)	市道	6.5m	標柱	豊中市 (市道)



道路状況		幅員	情報案内 標示種別	
		全幅 (車道)	種別	占用先
対面通行(中央線なし)	市道	5.5m	標柱	豊中市 (市道)

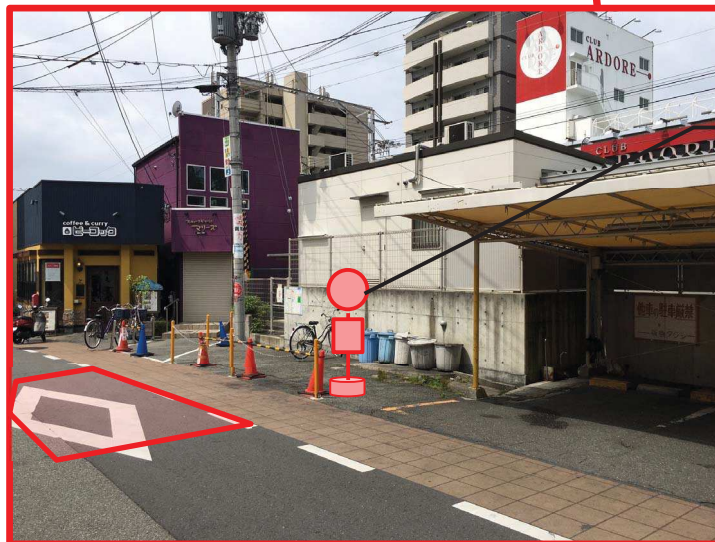


看板設置 (東行)




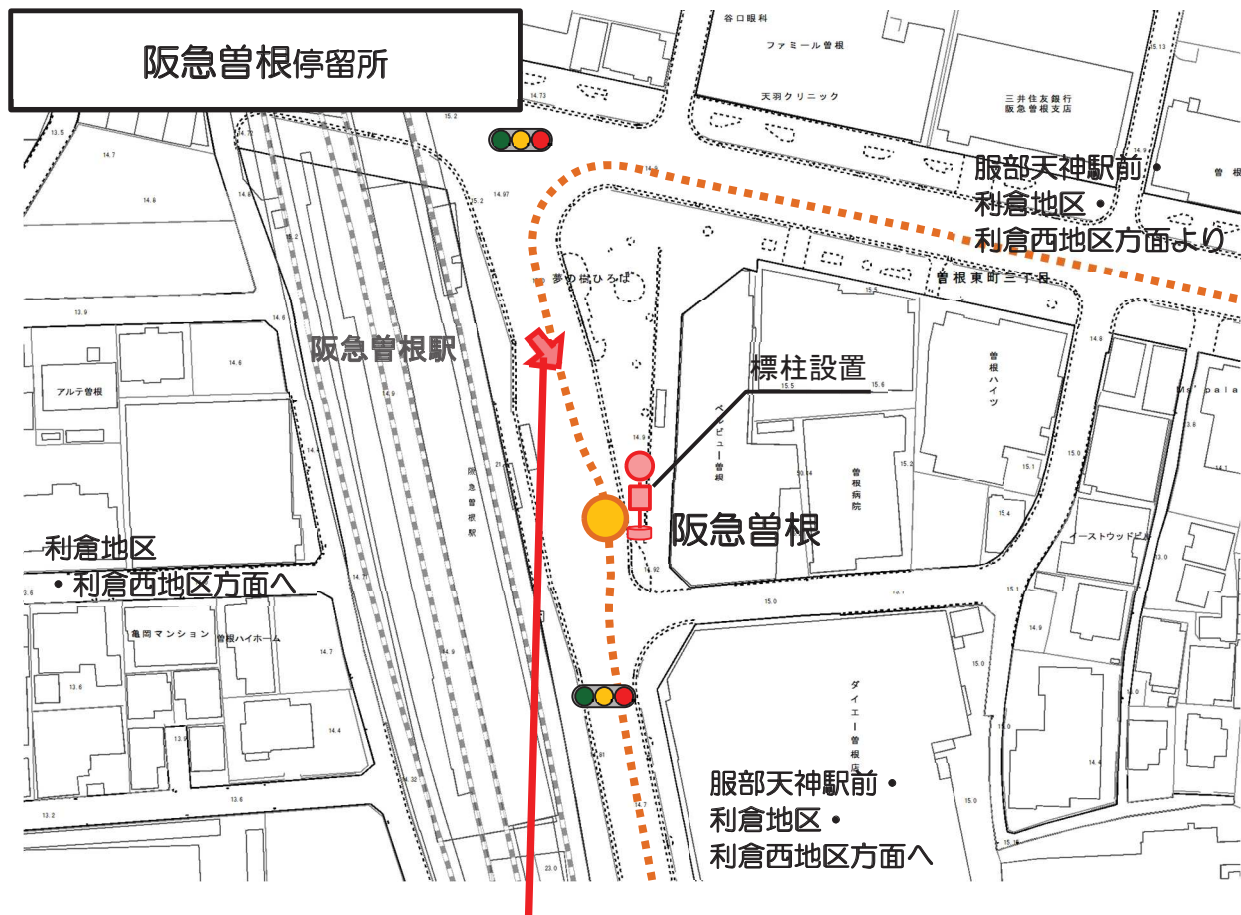
標柱設置 (西行)

道路状況		幅員 全幅 (車道)	情報案内 標示種別	
			種別	占用先
対面通行(中央線なし)	府道	6.5m	看板 (東行)	阪急オアシス (フェンス取付)
			標柱 (西行)	豊中渡辺クリニック (敷地内)



標柱設置

道路状況		幅員	情報案内 標示種別	
		全幅 (車道)	種別	占用先
対面通行(中央線なし)	市道	7.0m	標柱	阪急タクシー(株) (タクシーのりば敷地内)



道路状況		幅員 全幅 (車道)	情報案内 標示種別	
			種別	占用先
対面通行 (歩道有り)	市道	15.0m	標柱	豊中市 (市道)