

水質モニターによる監視



浜・小曾根水質モニター



蛸池消防署水質モニター



水質モニター内部

水質モニターの概要について

水質モニターは、配水管網における水質をリアルタイムで把握し、安全安心な水道水を提供するために設置しています。現在は市内 10 ヶ所に設置し、全ての全配水系統管末の水質を常時監視しています。

水量、水圧のほか、色度、濁度、残留塩素、pH値、電気伝導率、水温の 6 項目の水質について 24 時間連続測定を行っており、そのデータは柴原浄水場中央管理室へ伝送されるシステムとなっています。

なお、より安全で確実な水道水を監視、提供するために、平成 25 年度から 26 年度にかけて全 10 ヶ所の水質モニター更新工事を行いました。

蛍池消防署水質モニター
(柴原配水場系管末給水栓 1)

濁度

	日平均最大	日平均最小	月平均
2022.4	0.03	0.00	0.01
5	0.02	0.01	0.01
6	0.02	0.00	0.01
7	0.04	0.01	0.02
8	0.02	0.01	0.02
9	0.03	0.01	0.02
10	0.02	0.00	0.01
11	0.01	0.00	0.00
12	0.00	0.00	0.00
2023.1	0.00	0.00	0.00
2	0.00	0.00	0.00
3	0.01	0.00	0.00

単位[度]

色度

	日平均最大	日平均最小	月平均
2022.4	0.3	0.1	0.2
5	0.3	0.2	0.2
6	0.3	0.2	0.3
7	0.3	0.1	0.3
8	0.8	0.3	0.5
9	0.8	0.4	0.6
10	0.7	0.3	0.4
11	0.4	0.3	0.3
12	0.5	0.1	0.2
2023.1	0.3	0.1	0.2
2	0.2	0.1	0.1
3	0.3	0.1	0.2

単位[度]

遊離残留塩素

	日平均最大	日平均最小	月平均
2022.4	0.60	0.52	0.55
5	0.58	0.51	0.54
6	0.63	0.56	0.59
7	0.61	0.54	0.57
8	0.63	0.56	0.60
9	0.61	0.54	0.59
10	0.62	0.51	0.59
11	0.62	0.54	0.58
12	0.59	0.51	0.56
2023.1	0.65	0.54	0.59
2	0.59	0.53	0.55
3	0.61	0.53	0.57

単位[mg/l]

電気伝導率

	日平均最大	日平均最小	月平均
2022.4	199	173	190
5	200	159	182
6	200	186	195
7	201	149	180
8	205	177	193
9	205	173	189
10	204	165	192
11	200	189	194
12	211	185	201
2023.1	214	179	197
2	217	193	206
3	211	176	196

単位[μ S/cm]

pH 値

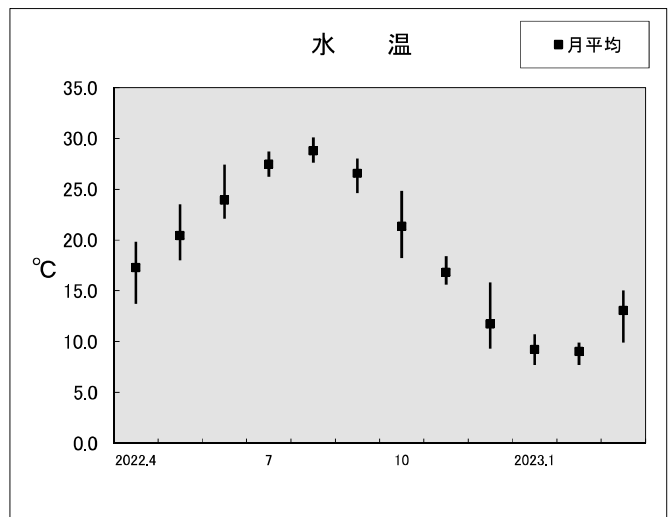
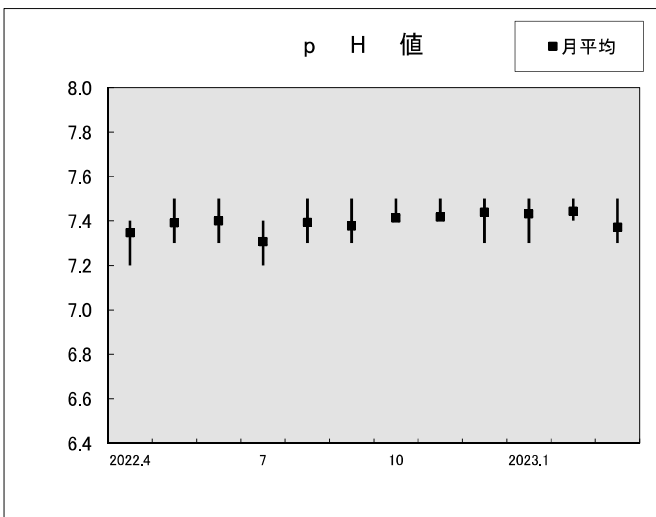
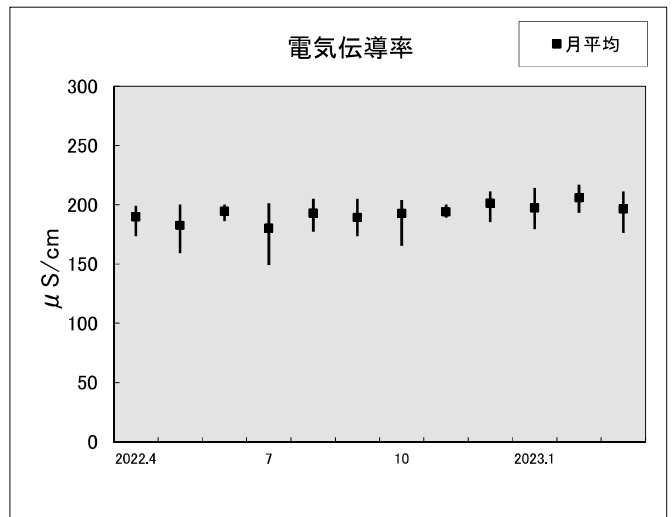
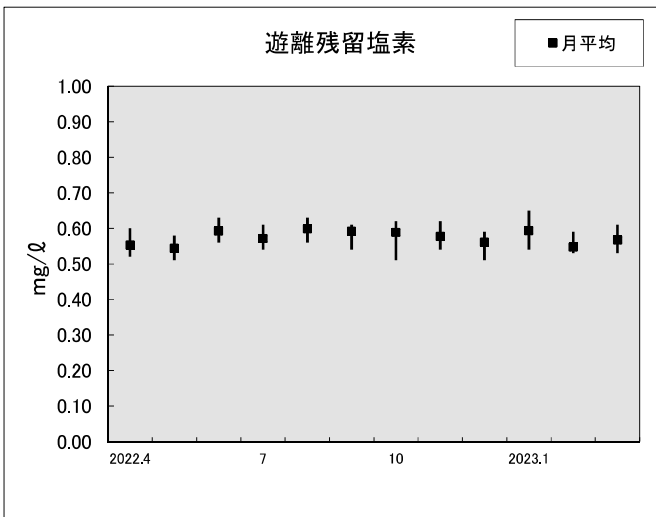
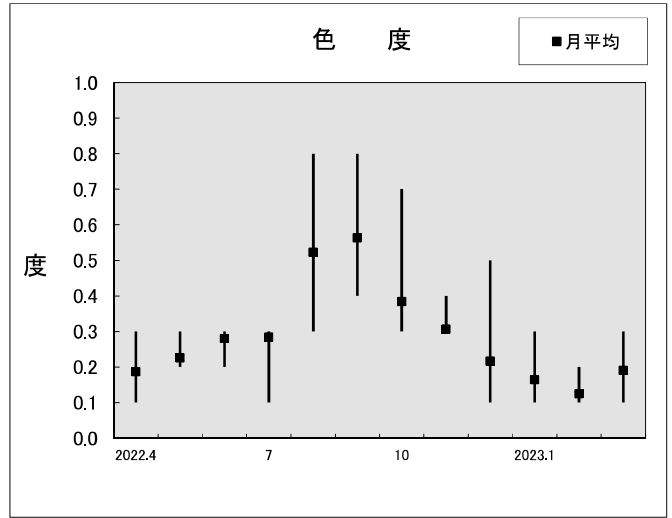
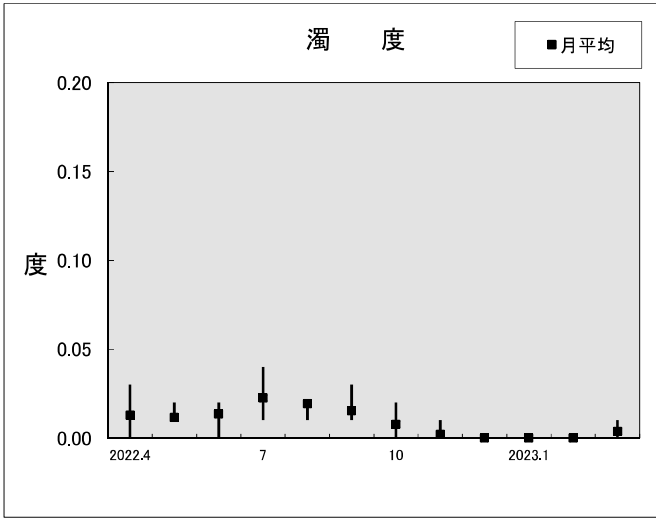
	日平均最大	日平均最小	月平均
2022.4	7.4	7.2	7.3
5	7.5	7.3	7.4
6	7.5	7.3	7.4
7	7.4	7.2	7.3
8	7.5	7.3	7.4
9	7.5	7.3	7.4
10	7.5	7.4	7.4
11	7.5	7.4	7.4
12	7.5	7.3	7.4
2023.1	7.5	7.3	7.4
2	7.5	7.4	7.4
3	7.5	7.3	7.4

水温

	日平均最大	日平均最小	月平均
2022.4	19.8	13.7	17.3
5	23.5	18.0	20.4
6	27.4	22.1	23.9
7	28.7	26.2	27.5
8	30.1	27.6	28.8
9	28.0	24.6	26.6
10	24.8	18.2	21.3
11	18.4	15.6	16.8
12	15.8	9.3	11.7
2023.1	10.7	7.7	9.2
2	9.9	7.7	9.0
3	15.0	9.9	13.0

単位[°C]

蛍池消防署水質モニタ一



走井水質モニター
(柴原配水場系管末給水栓 2)

濁度

	日平均最大	日平均最小	月平均
2022.4	0.03	0.01	0.02
5	0.02	0.02	0.02
6	0.03	0.02	0.02
7	0.04	0.02	0.03
8	0.03	0.02	0.03
9	0.03	0.02	0.02
10	0.02	0.01	0.02
11	0.02	0.01	0.02
12	0.01	0.00	0.01
2023.1	0.01	0.01	0.01
2	0.02	0.01	0.01
3	0.02	0.01	0.02

単位[度]

色度

	日平均最大	日平均最小	月平均
2022.4	0.2	0.1	0.1
5	0.3	0.1	0.2
6	0.3	0.2	0.2
7	0.3	0.1	0.2
8	0.8	0.2	0.4
9	0.8	0.5	0.6
10	0.8	0.3	0.4
11	0.4	0.3	0.4
12	0.5	0.2	0.2
2023.1	0.4	0.1	0.2
2	0.3	0.2	0.2
3	0.4	0.2	0.3

単位[度]

遊離残留塩素

	日平均最大	日平均最小	月平均
2022.4	0.55	0.46	0.51
5	0.57	0.47	0.50
6	0.59	0.49	0.54
7	0.60	0.45	0.51
8	0.53	0.47	0.50
9	0.53	0.44	0.50
10	0.55	0.42	0.51
11	0.55	0.50	0.52
12	0.52	0.46	0.49
2023.1	0.55	0.45	0.50
2	0.51	0.44	0.47
3	0.50	0.41	0.47

単位[mg/l]

電気伝導率

	日平均最大	日平均最小	月平均
2022.4	210	184	201
5	210	169	193
6	210	196	205
7	211	158	190
8	210	178	199
9	208	178	193
10	207	168	196
11	203	192	197
12	211	187	198
2023.1	208	175	192
2	215	190	202
3	210	176	197

単位[μ S/cm]

pH 値

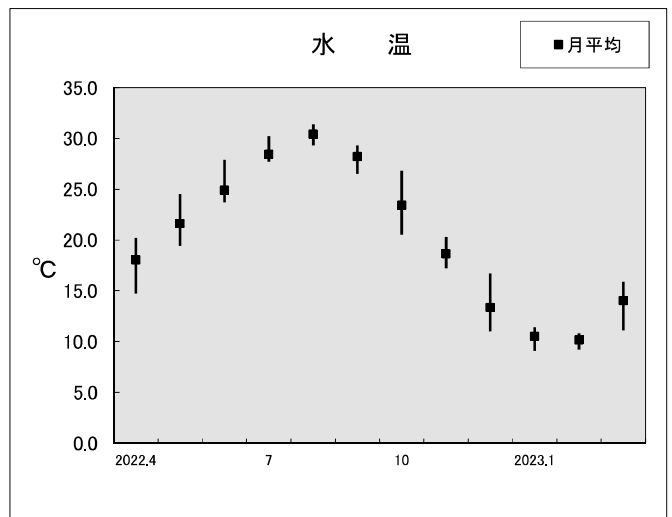
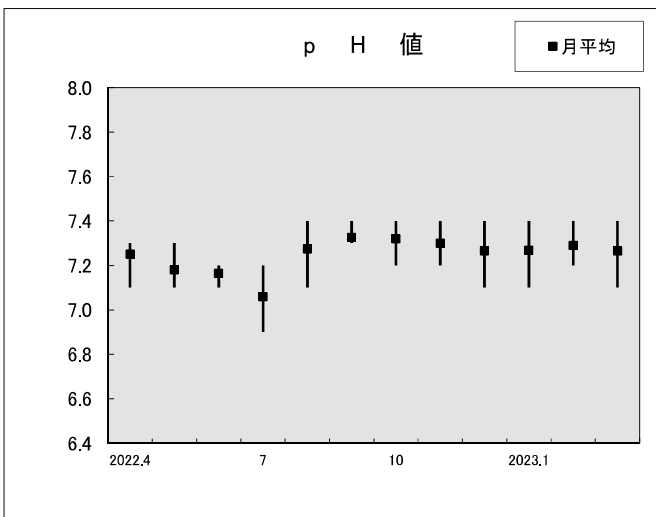
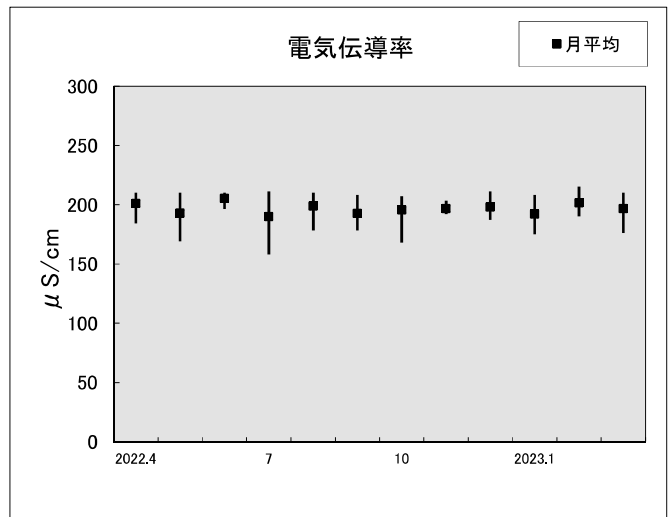
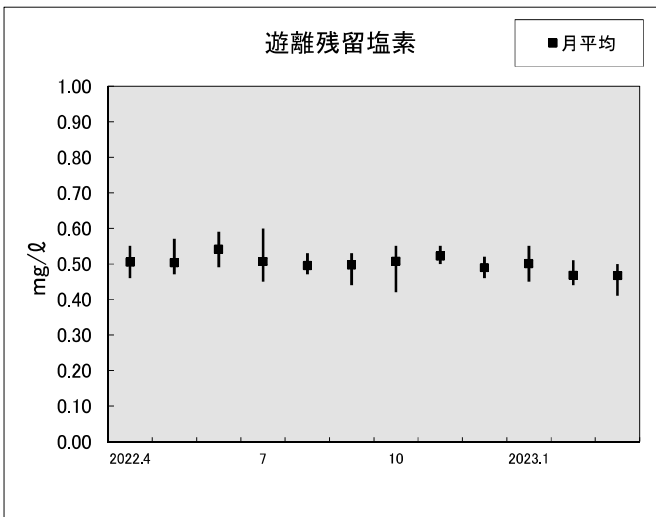
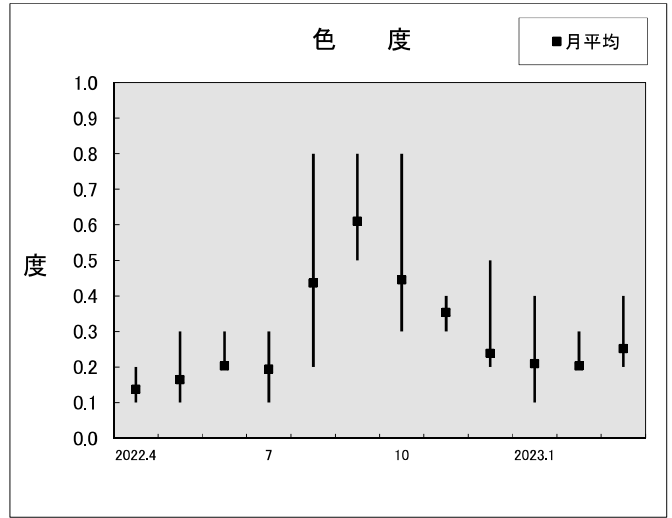
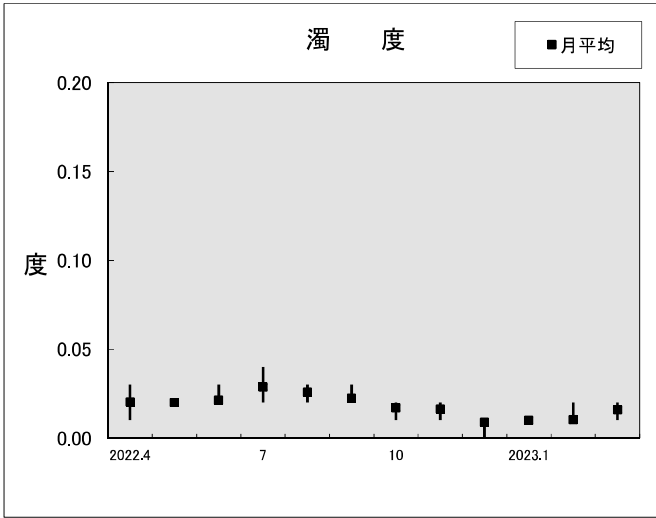
	日平均最大	日平均最小	月平均
2022.4	7.3	7.1	7.3
5	7.3	7.1	7.2
6	7.2	7.1	7.2
7	7.2	6.9	7.1
8	7.4	7.1	7.3
9	7.4	7.3	7.3
10	7.4	7.2	7.3
11	7.4	7.2	7.3
12	7.4	7.1	7.3
2023.1	7.4	7.1	7.3
2	7.4	7.2	7.3
3	7.4	7.1	7.3

水温

	日平均最大	日平均最小	月平均
2022.4	20.2	14.7	18.0
5	24.5	19.4	21.6
6	27.9	23.7	24.9
7	30.2	27.7	28.4
8	31.4	29.3	30.4
9	29.3	26.5	28.2
10	26.8	20.5	23.4
11	20.3	17.2	18.6
12	16.7	11.0	13.4
2023.1	11.4	9.1	10.5
2	10.8	9.2	10.2
3	15.9	11.1	14.0

単位[°C]

走井水質モニター



市民会館水質モニター
(野畑配水場系管末給水栓)

濁度

	日平均最大	日平均最小	月平均
2022.4	0.04	0.01	0.03
5	0.04	0.03	0.03
6	0.04	0.02	0.03
7	0.05	0.03	0.04
8	0.05	0.04	0.05
9	0.05	0.03	0.04
10	0.03	0.01	0.02
11	0.03	0.01	0.02
12	0.02	0.00	0.01
2023.1	0.01	0.00	0.01
2	0.02	0.00	0.01
3	0.03	0.01	0.02

単位[度]

色度

	日平均最大	日平均最小	月平均
2022.4	0.2	0.1	0.2
5	0.2	0.1	0.1
6	0.2	0.1	0.1
7	0.2	0.1	0.2
8	0.3	0.2	0.3
9	0.3	0.2	0.2
10	0.2	0.1	0.2
11	0.2	0.1	0.1
12	0.1	0.1	0.1
2023.1	0.2	0.1	0.1
2	0.1	0.1	0.1
3	0.1	0.1	0.1

単位[度]

遊離残留塩素

	日平均最大	日平均最小	月平均
2022.4	0.57	0.51	0.53
5	0.57	0.49	0.52
6	0.49	0.39	0.46
7	0.56	0.38	0.49
8	0.50	0.41	0.46
9	0.52	0.45	0.48
10	0.49	0.37	0.40
11	0.48	0.40	0.43
12	0.46	0.37	0.40
2023.1	0.49	0.43	0.46
2	0.51	0.44	0.49
3	0.47	0.42	0.44

単位[mg/l]

電気伝導率

	日平均最大	日平均最小	月平均
2022.4	183	149	172
5	171	143	159
6	179	152	164
7	190	143	161
8	188	137	167
9	175	150	161
10	177	139	162
11	177	170	173
12	178	161	174
2023.1	182	168	174
2	182	171	177
3	180	155	172

単位[μ S/cm]

pH 値

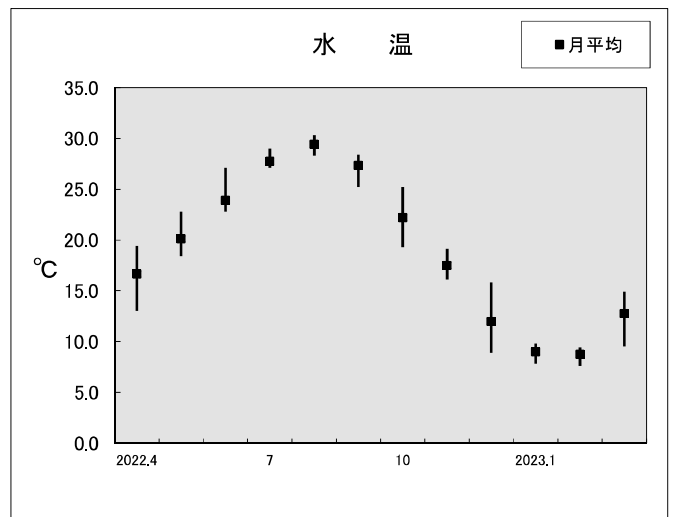
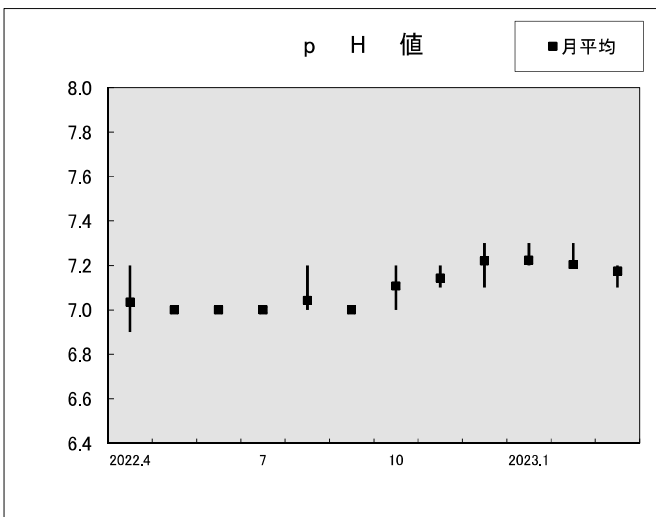
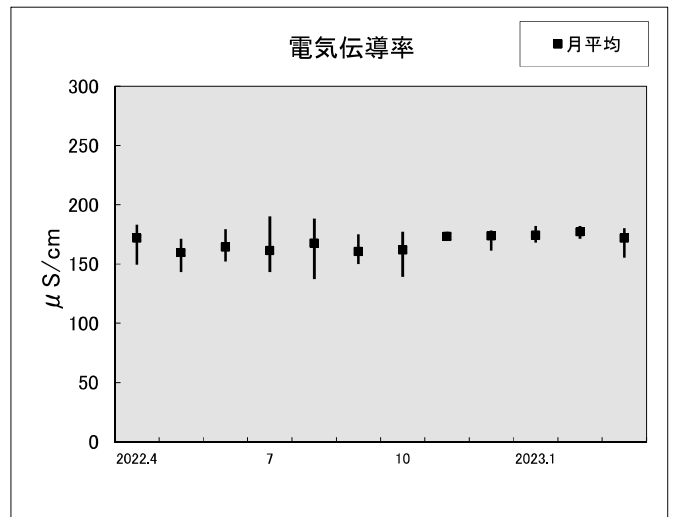
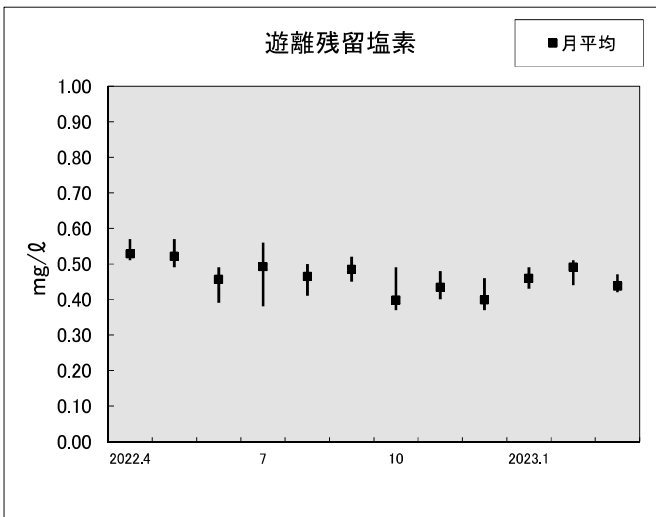
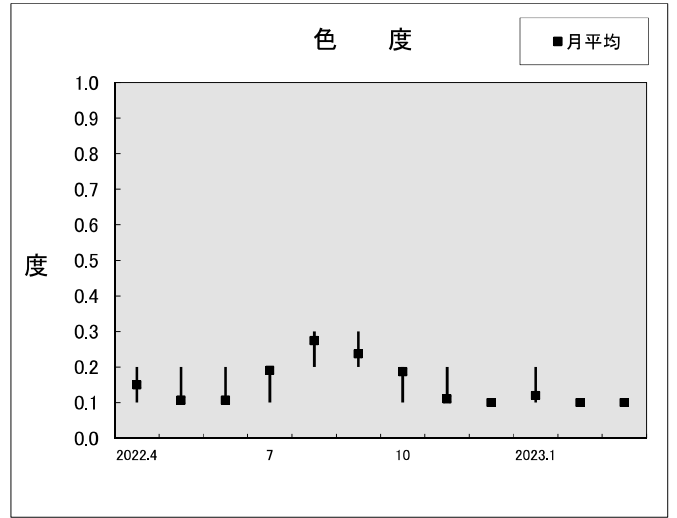
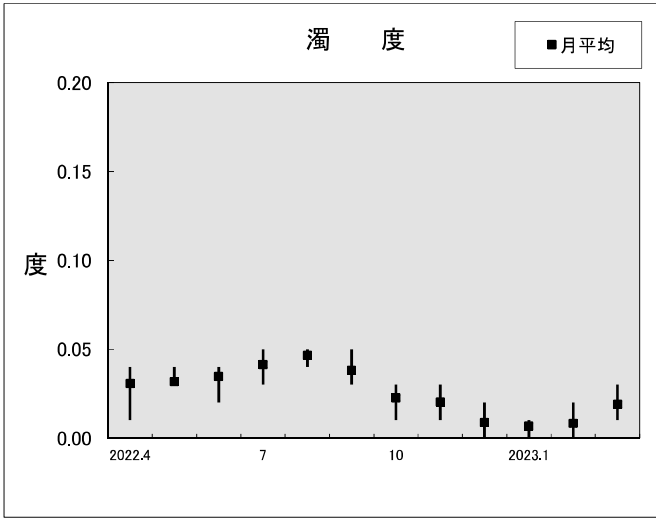
	日平均最大	日平均最小	月平均
2022.4	7.2	6.9	7.0
5	7.0	7.0	7.0
6	7.0	7.0	7.0
7	7.0	7.0	7.0
8	7.2	7.0	7.0
9	7.0	7.0	7.0
10	7.2	7.0	7.1
11	7.2	7.1	7.1
12	7.3	7.1	7.2
2023.1	7.3	7.2	7.2
2	7.3	7.2	7.2
3	7.2	7.1	7.2

水温

	日平均最大	日平均最小	月平均
2022.4	19.4	13.0	16.7
5	22.8	18.4	20.1
6	27.1	22.8	23.9
7	29.0	27.1	27.7
8	30.3	28.3	29.4
9	28.4	25.2	27.3
10	25.2	19.3	22.2
11	19.1	16.1	17.5
12	15.8	8.9	12.0
2023.1	9.8	7.8	9.0
2	9.4	7.6	8.7
3	14.9	9.5	12.8

単位[°C]

市民会館水質モニター



若竹水質モニター
(新田配水場系管末給水栓)

濁度

	日平均最大	日平均最小	月平均
2022.4	0.05	0.02	0.03
5	0.04	0.03	0.03
6	0.05	0.03	0.04
7	0.05	0.04	0.04
8	0.05	0.04	0.05
9	0.05	0.03	0.04
10	0.03	0.02	0.03
11	0.03	0.02	0.03
12	0.02	0.00	0.01
2023.1	0.02	0.01	0.01
2	0.02	0.01	0.01
3	0.03	0.01	0.02

単位[度]

色度

	日平均最大	日平均最小	月平均
2022.4	0.2	0.1	0.2
5	0.2	0.1	0.1
6	0.2	0.1	0.1
7	0.2	0.2	0.2
8	0.4	0.2	0.2
9	0.3	0.2	0.2
10	0.2	0.2	0.2
11	0.2	0.1	0.1
12	0.2	0.1	0.1
2023.1	0.2	0.1	0.1
2	0.2	0.1	0.1
3	0.2	0.1	0.1

単位[度]

遊離残留塩素

	日平均最大	日平均最小	月平均
2022.4	0.55	0.49	0.53
5	0.57	0.51	0.55
6	0.50	0.37	0.45
7	0.49	0.35	0.43
8	0.45	0.37	0.41
9	0.52	0.41	0.46
10	0.49	0.35	0.40
11	0.49	0.40	0.45
12	0.48	0.42	0.44
2023.1	0.52	0.46	0.48
2	0.52	0.47	0.49
3	0.49	0.39	0.41

単位[mg/l]

電気伝導率

	日平均最大	日平均最小	月平均
2022.4	179	144	168
5	168	140	156
6	177	149	161
7	188	140	159
8	185	134	165
9	175	147	159
10	177	138	160
11	177	168	173
12	178	161	174
2023.1	182	168	175
2	182	172	177
3	173	149	166

単位[μ S/cm]

pH 値

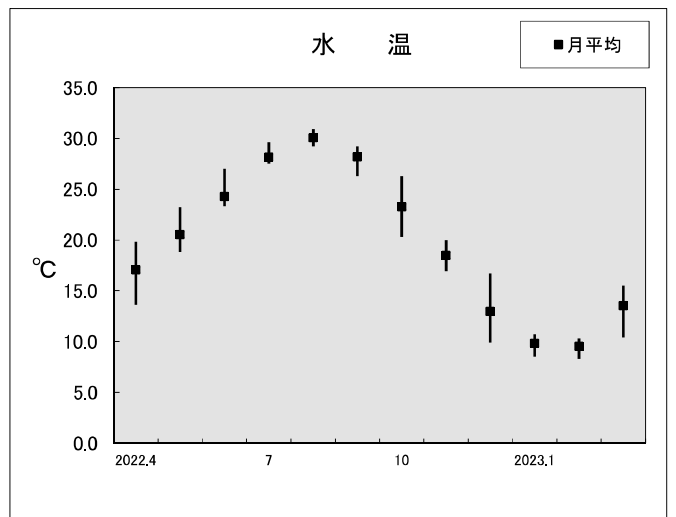
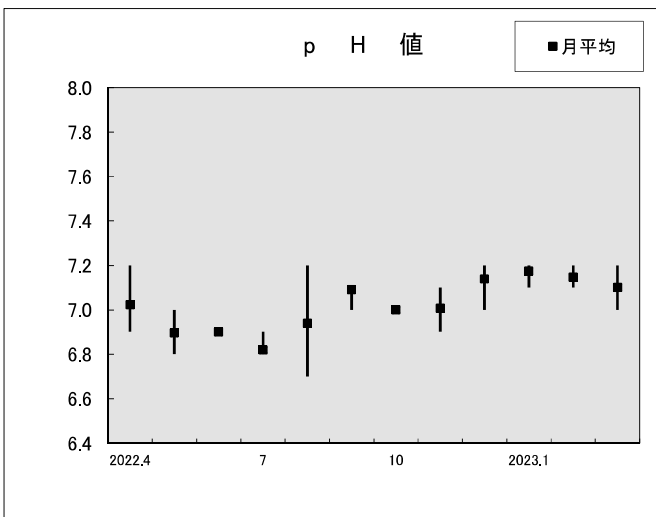
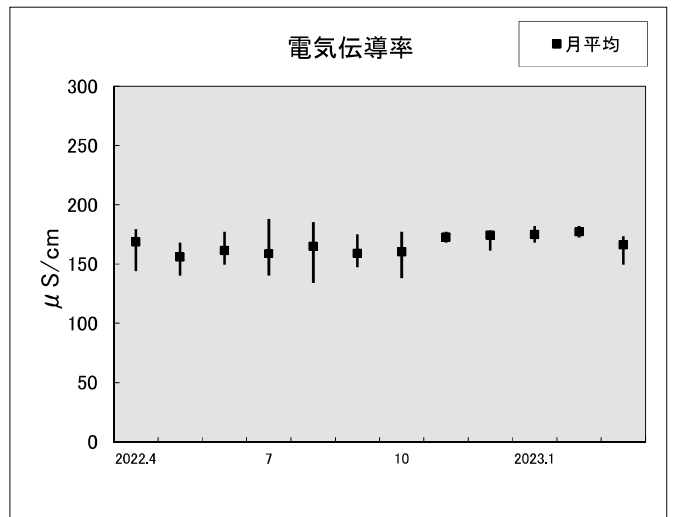
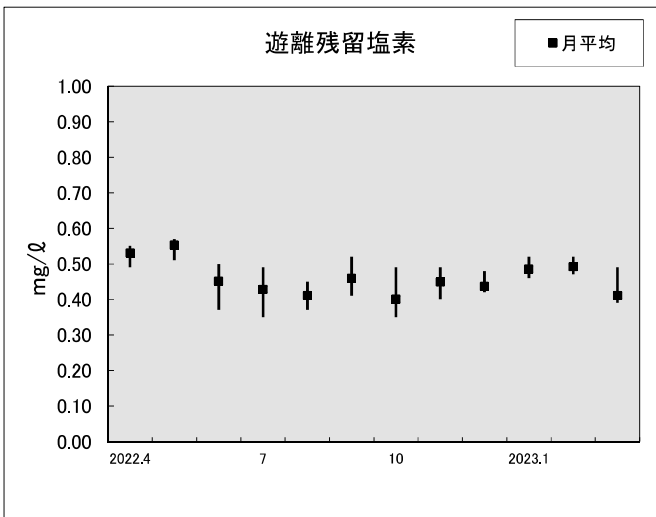
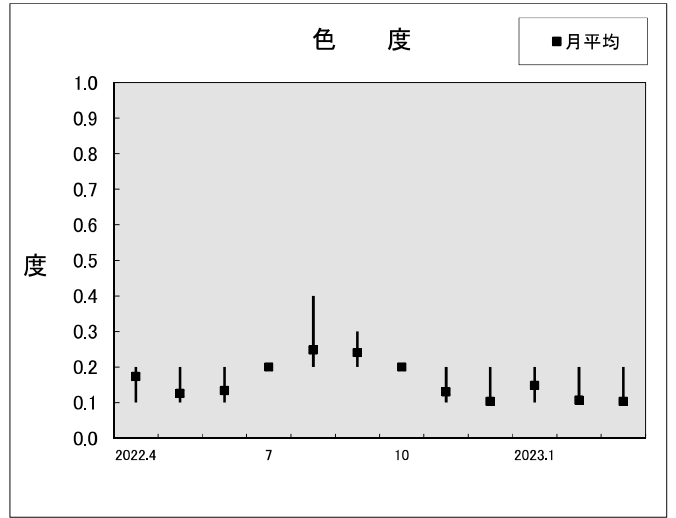
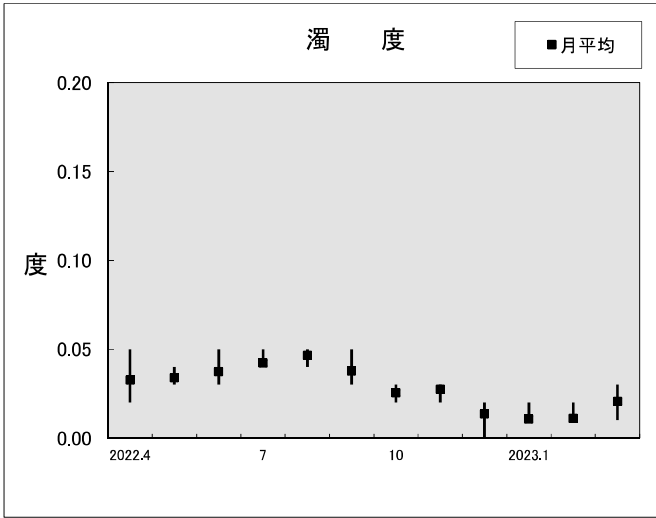
	日平均最大	日平均最小	月平均
2022.4	7.2	6.9	7.0
5	7.0	6.8	6.9
6	6.9	6.9	6.9
7	6.9	6.8	6.8
8	7.2	6.7	6.9
9	7.1	7.0	7.1
10	7.0	7.0	7.0
11	7.1	6.9	7.0
12	7.2	7.0	7.1
2023.1	7.2	7.1	7.2
2	7.2	7.1	7.1
3	7.2	7.0	7.1

水温

	日平均最大	日平均最小	月平均
2022.4	19.8	13.6	17.1
5	23.2	18.8	20.5
6	27.0	23.3	24.3
7	29.6	27.5	28.2
8	30.9	29.2	30.1
9	29.2	26.3	28.2
10	26.3	20.3	23.3
11	20.0	16.9	18.5
12	16.7	9.9	12.9
2023.1	10.7	8.5	9.8
2	10.3	8.3	9.5
3	15.5	10.4	13.5

単位[°C]

若竹水質モニター



医療保健センター水質モニター

(新田北分岐系管末給水栓)

濁度

	日平均最大	日平均最小	月平均
2022.4	0.05	0.01	0.03
5	0.04	0.02	0.03
6	0.04	0.02	0.03
7	0.04	0.03	0.04
8	0.05	0.03	0.04
9	0.09	0.03	0.05
10	0.05	0.01	0.02
11	0.02	0.00	0.01
12	0.02	0.00	0.01
2023.1	0.01	0.00	0.01
2	0.01	0.00	0.01
3	0.03	0.01	0.02

単位[度]

色度

	日平均最大	日平均最小	月平均
2022.4	0.2	0.1	0.2
5	0.2	0.1	0.1
6	0.2	0.1	0.1
7	0.2	0.2	0.2
8	0.3	0.2	0.3
9	0.3	0.2	0.2
10	0.2	0.1	0.2
11	0.1	0.1	0.1
12	0.2	0.1	0.2
2023.1	0.2	0.1	0.1
2	0.2	0.1	0.1
3	0.2	0.1	0.1

単位[度]

遊離残留塩素

	日平均最大	日平均最小	月平均
2022.4	0.64	0.57	0.60
5	0.64	0.58	0.61
6	0.63	0.57	0.61
7	0.67	0.59	0.63
8	0.66	0.57	0.61
9	0.66	0.58	0.61
10	0.54	0.46	0.49
11	0.58	0.50	0.53
12	0.53	0.42	0.49
2023.1	0.54	0.46	0.49
2	0.56	0.46	0.50
3	0.56	0.50	0.52

単位[mg/l]

電気伝導率

	日平均最大	日平均最小	月平均
2022.4	185	151	173
5	176	135	160
6	185	148	166
7	198	139	164
8	192	125	169
9	181	145	161
10	180	135	163
11	179	168	173
12	177	155	172
2023.1	181	164	173
2	182	165	173
3	180	149	170

単位[μ S/cm]

pH 値

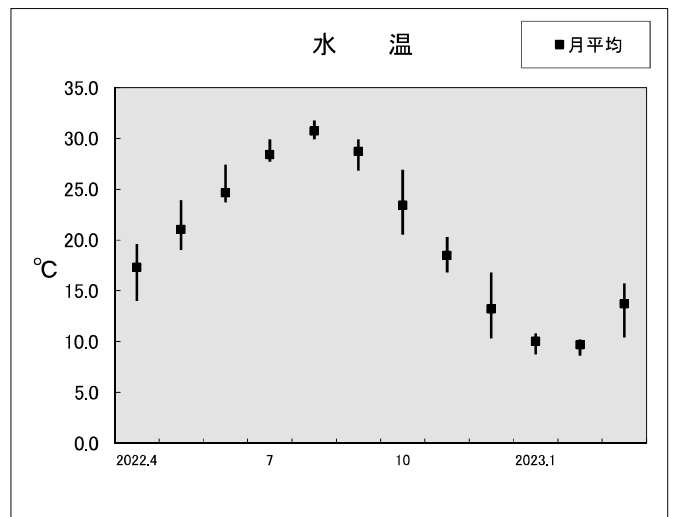
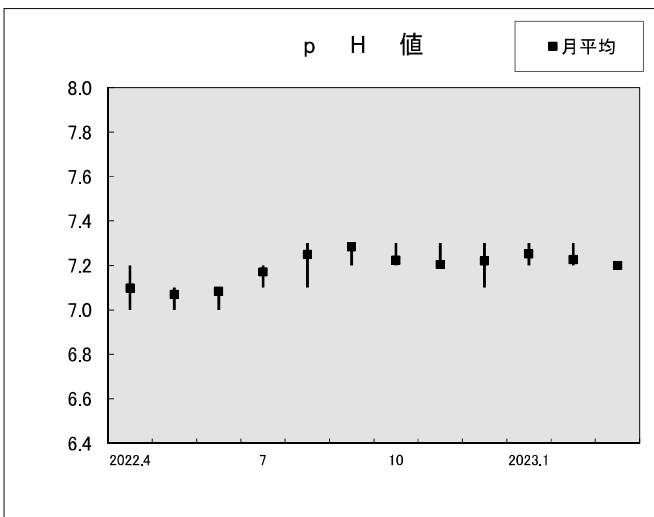
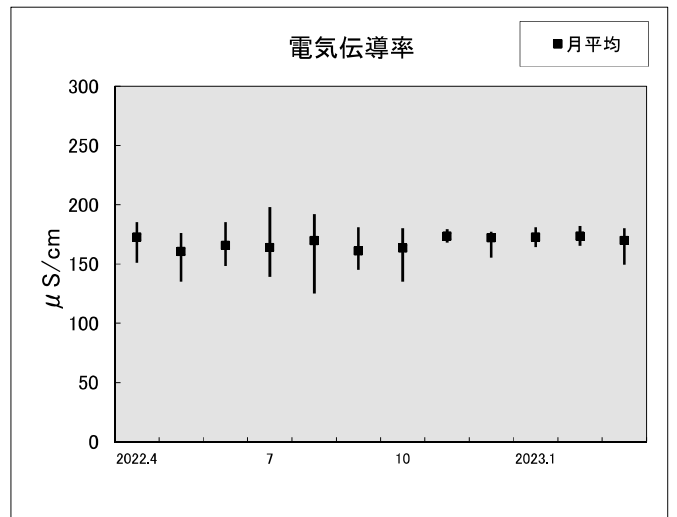
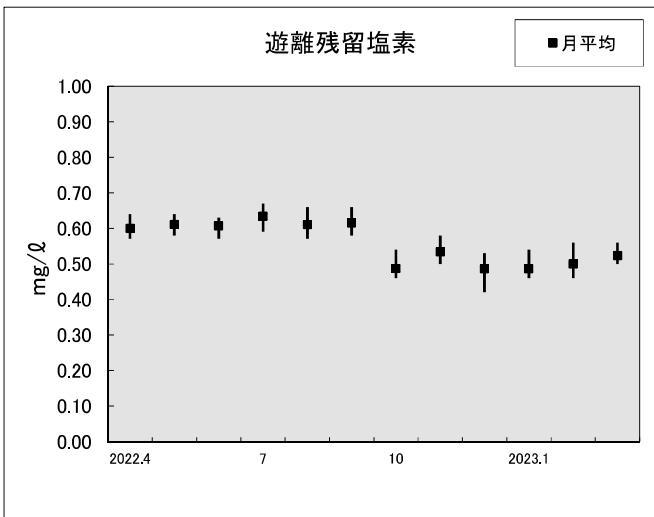
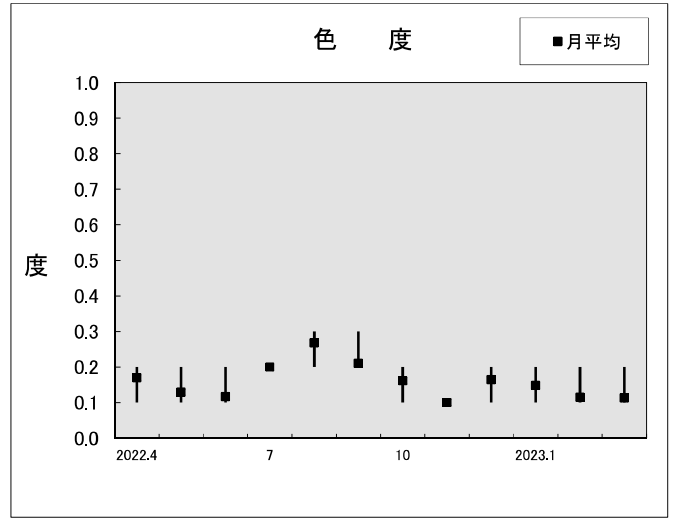
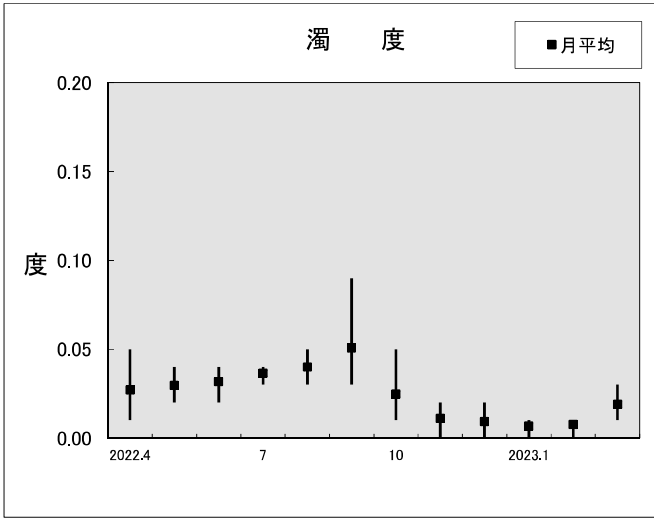
	日平均最大	日平均最小	月平均
2022.4	7.2	7.0	7.1
5	7.1	7.0	7.1
6	7.1	7.0	7.1
7	7.2	7.1	7.2
8	7.3	7.1	7.2
9	7.3	7.2	7.3
10	7.3	7.2	7.2
11	7.3	7.2	7.2
12	7.3	7.1	7.2
2023.1	7.3	7.2	7.3
2	7.3	7.2	7.2
3	7.2	7.2	7.2

水温

	日平均最大	日平均最小	月平均
2022.4	19.6	14.0	17.3
5	23.9	19.0	21.0
6	27.4	23.7	24.7
7	29.9	27.7	28.4
8	31.8	29.9	30.7
9	29.9	26.8	28.7
10	26.9	20.5	23.4
11	20.3	16.8	18.5
12	16.8	10.3	13.2
2023.1	10.8	8.7	10.1
2	10.2	8.6	9.7
3	15.7	10.4	13.7

単位[°C]

医療保健センター水質モニター



千成水質モニター
(寺内配水場系管末給水栓)

濁度

	日平均最大	日平均最小	月平均
2022.4	0.05	0.02	0.03
5	0.05	0.03	0.03
6	0.05	0.03	0.04
7	0.12	0.04	0.05
8	0.05	0.02	0.04
9	0.04	0.02	0.03
10	0.02	0.00	0.01
11	0.02	0.01	0.01
12	0.01	0.00	0.00
2023.1	0.01	0.00	0.00
2	0.01	0.00	0.00
3	0.02	0.00	0.01

単位[度]

色度

	日平均最大	日平均最小	月平均
2022.4	0.2	0.1	0.2
5	0.2	0.1	0.1
6	0.2	0.1	0.1
7	0.3	0.1	0.2
8	0.3	0.2	0.2
9	0.3	0.2	0.2
10	0.2	0.2	0.2
11	0.2	0.1	0.1
12	0.1	0.1	0.1
2023.1	0.2	0.1	0.1
2	0.2	0.1	0.1
3	0.2	0.1	0.1

単位[度]

遊離残留塩素

	日平均最大	日平均最小	月平均
2022.4	0.52	0.48	0.51
5	0.56	0.49	0.53
6	0.51	0.36	0.44
7	0.51	0.31	0.43
8	0.49	0.35	0.42
9	0.54	0.36	0.45
10	0.50	0.37	0.40
11	0.47	0.36	0.41
12	0.47	0.37	0.41
2023.1	0.52	0.45	0.49
2	0.50	0.44	0.48
3	0.48	0.43	0.45

単位[mg/l]

電気伝導率

	日平均最大	日平均最小	月平均
2022.4	182	144	169
5	172	140	158
6	180	148	162
7	191	142	161
8	188	133	167
9	178	145	160
10	175	136	160
11	177	167	171
12	174	157	170
2023.1	179	163	170
2	178	167	173
3	179	153	172

単位[μ S/cm]

pH 値

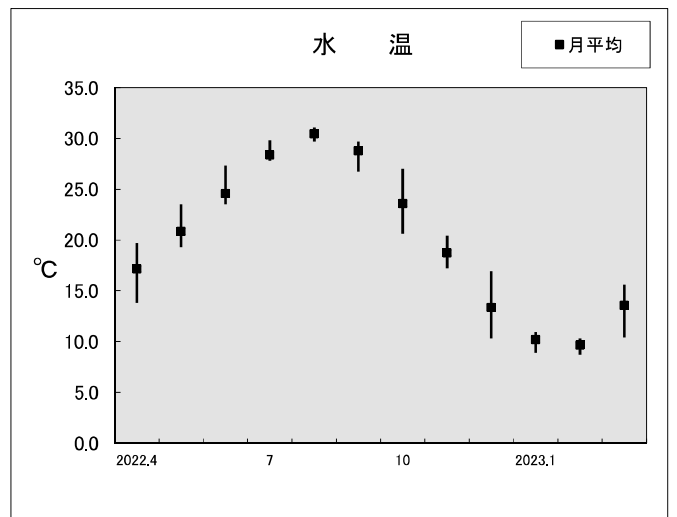
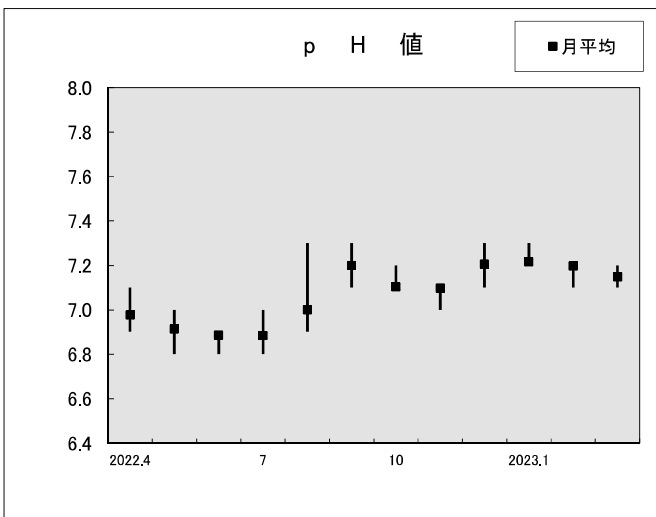
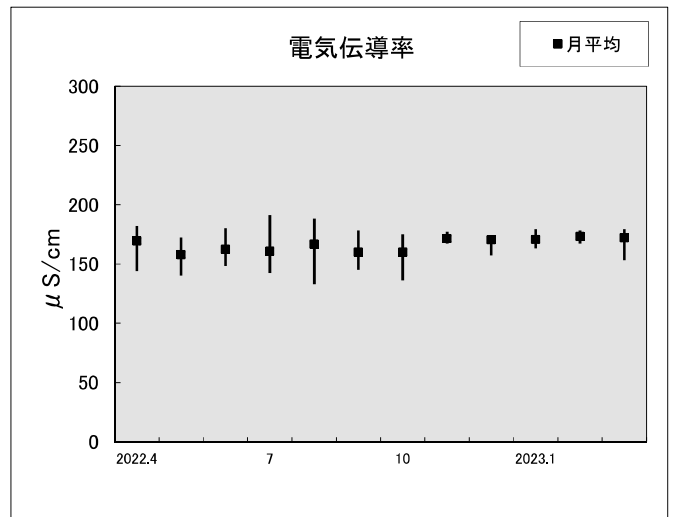
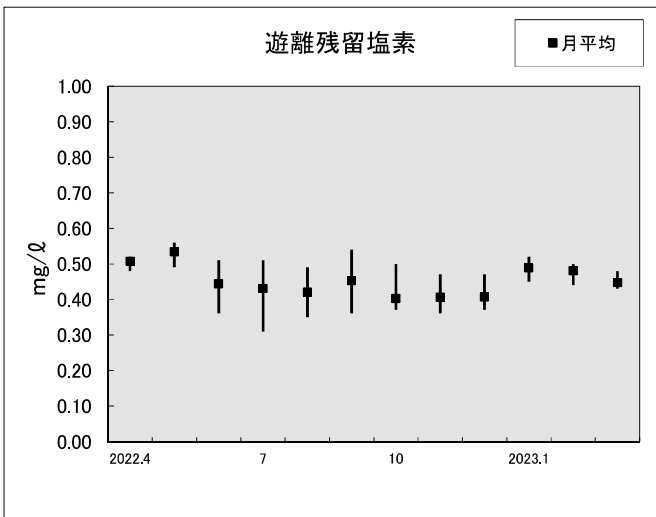
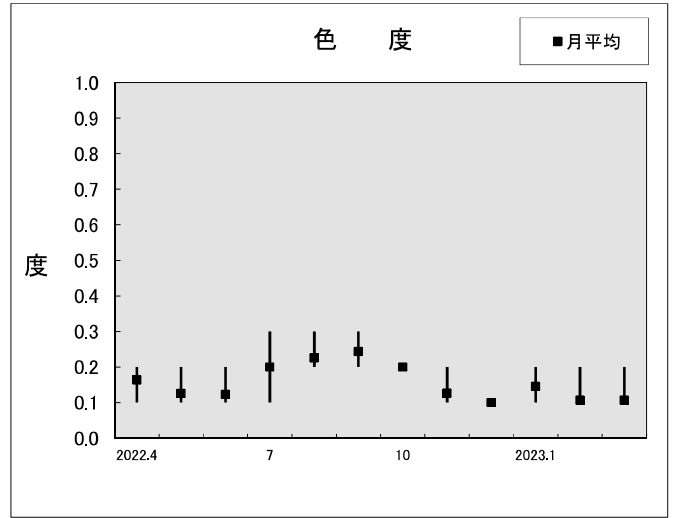
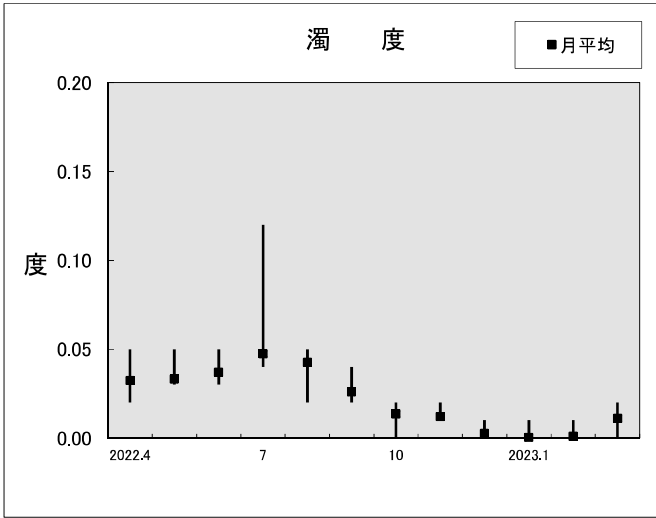
	日平均最大	日平均最小	月平均
2022.4	7.1	6.9	7.0
5	7.0	6.8	6.9
6	6.9	6.8	6.9
7	7.0	6.8	6.9
8	7.3	6.9	7.0
9	7.3	7.1	7.2
10	7.2	7.1	7.1
11	7.1	7.0	7.1
12	7.3	7.1	7.2
2023.1	7.3	7.2	7.2
2	7.2	7.1	7.2
3	7.2	7.1	7.1

水温

	日平均最大	日平均最小	月平均
2022.4	19.7	13.8	17.1
5	23.5	19.3	20.8
6	27.3	23.5	24.6
7	29.8	27.8	28.4
8	31.1	29.7	30.4
9	29.7	26.7	28.8
10	27.0	20.6	23.6
11	20.4	17.2	18.7
12	16.9	10.3	13.3
2023.1	10.9	8.9	10.2
2	10.3	8.7	9.7
3	15.6	10.4	13.6

単位[$^{\circ}$ C]

千成水質モニター



刀根山公園水質モニター
(緑丘配水場中区系管末給水栓)

濁度

	日平均最大	日平均最小	月平均
2022.4	0.04	0.00	0.02
5	0.04	0.01	0.02
6	0.04	0.01	0.02
7	0.05	0.02	0.03
8	0.05	0.02	0.03
9	0.04	0.01	0.02
10	0.02	0.00	0.01
11	0.01	0.00	0.01
12	0.01	0.00	0.00
2023.1	0.00	0.00	0.00
2	0.01	0.00	0.00
3	0.02	0.00	0.01

単位[度]

色度

	日平均最大	日平均最小	月平均
2022.4	0.2	0.1	0.1
5	0.2	0.1	0.1
6	0.2	0.1	0.1
7	0.3	0.2	0.2
8	0.3	0.2	0.3
9	0.3	0.2	0.2
10	0.2	0.1	0.2
11	0.1	0.1	0.1
12	0.1	0.1	0.1
2023.1	0.2	0.1	0.1
2	0.2	0.1	0.1
3	0.2	0.1	0.1

単位[度]

遊離残留塩素

	日平均最大	日平均最小	月平均
2022.4	0.52	0.48	0.50
5	0.55	0.40	0.47
6	0.41	0.28	0.36
7	0.48	0.27	0.39
8	0.41	0.31	0.36
9	0.46	0.35	0.40
10	0.46	0.31	0.37
11	0.41	0.34	0.39
12	0.44	0.33	0.37
2023.1	0.47	0.42	0.45
2	0.47	0.43	0.45
3	0.50	0.42	0.45

単位[mg/l]

電気伝導率

	日平均最大	日平均最小	月平均
2022.4	185	146	173
5	174	145	161
6	183	152	165
7	194	147	166
8	191	139	169
9	177	144	159
10	175	138	159
11	178	168	172
12	177	158	172
2023.1	181	166	173
2	182	171	176
3	180	155	173

単位[μ S/cm]

pH 値

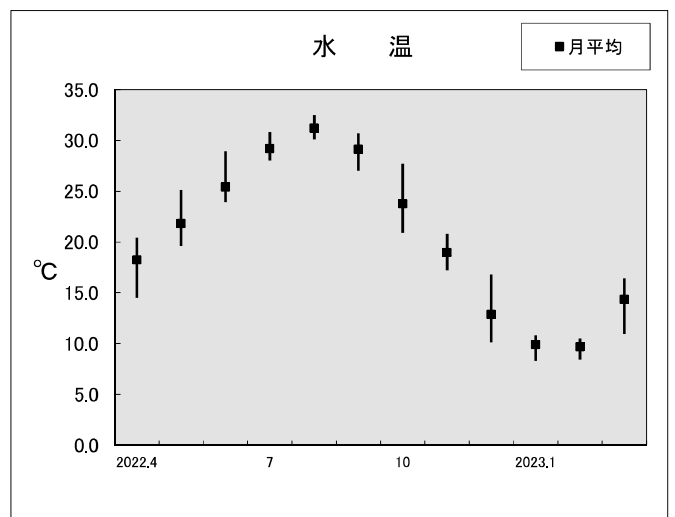
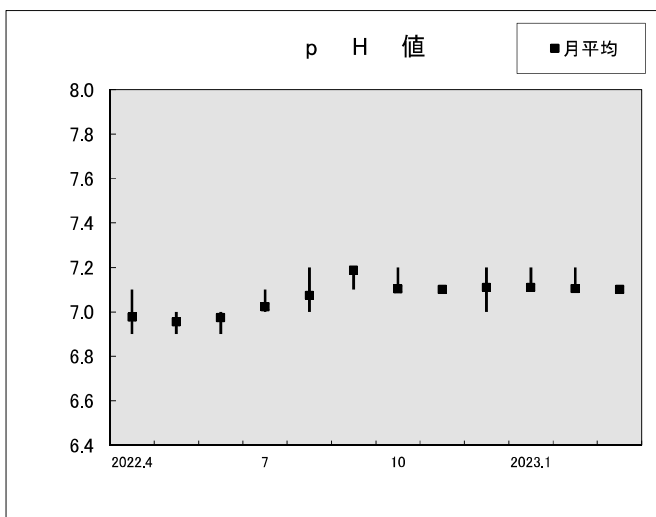
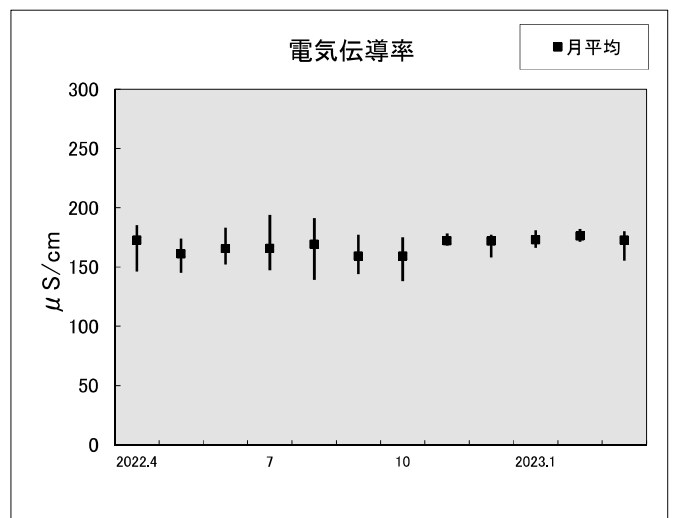
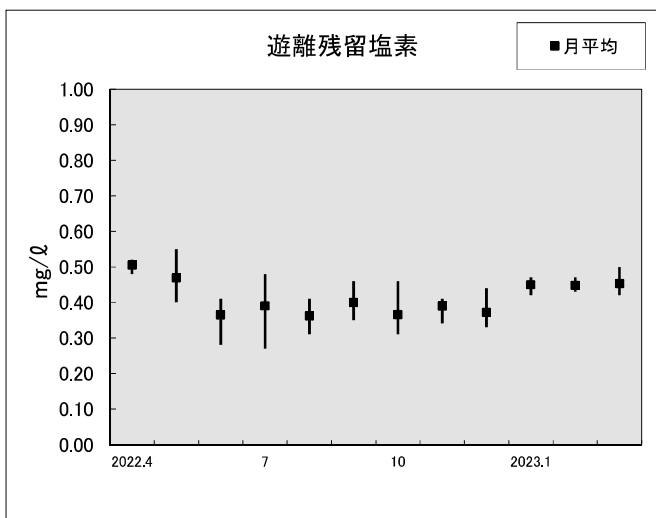
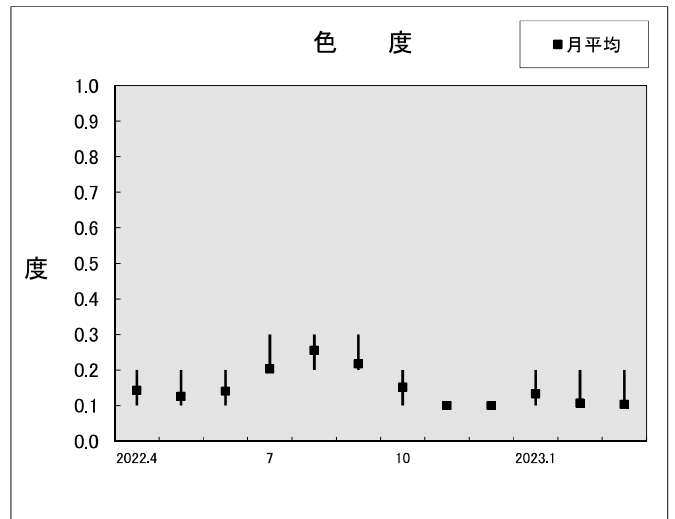
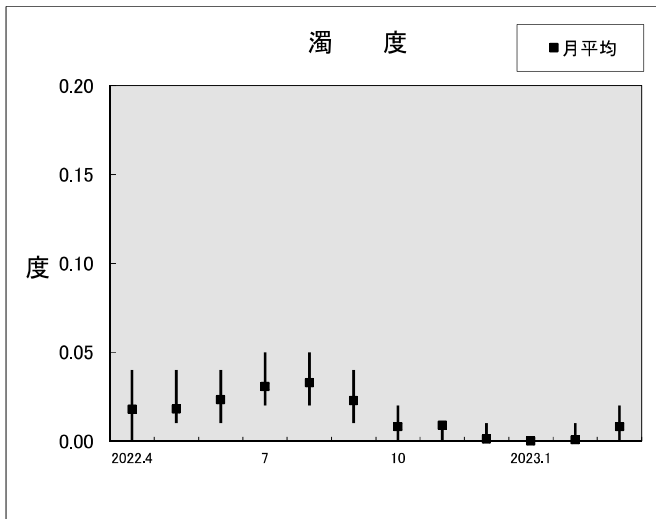
	日平均最大	日平均最小	月平均
2022.4	7.1	6.9	7.0
5	7.0	6.9	7.0
6	7.0	6.9	7.0
7	7.1	7.0	7.0
8	7.2	7.0	7.1
9	7.2	7.1	7.2
10	7.2	7.1	7.1
11	7.1	7.1	7.1
12	7.2	7.0	7.1
2023.1	7.2	7.1	7.1
2	7.2	7.1	7.1
3	7.1	7.1	7.1

水温

	日平均最大	日平均最小	月平均
2022.4	20.4	14.5	18.2
5	25.1	19.6	21.8
6	28.9	23.9	25.4
7	30.8	28.0	29.2
8	32.5	30.1	31.2
9	30.7	27.0	29.1
10	27.7	20.9	23.8
11	20.8	17.2	19.0
12	16.8	10.1	12.9
2023.1	10.8	8.3	9.9
2	10.5	8.4	9.7
3	16.4	10.9	14.3

単位[°C]

刀根山公園水質モニター



千里西町公園水質モニター

(柿ノ木配水場系管末給水栓)

濁度

	日平均最大	日平均最小	月平均
2022.4	0.08	0.01	0.03
5	0.10	0.02	0.03
6	0.07	0.02	0.03
7	0.07	0.03	0.04
8	0.07	0.03	0.04
9	0.05	0.02	0.03
10	0.03	0.01	0.02
11	0.02	0.01	0.01
12	0.03	0.00	0.01
2023.1	0.04	0.00	0.01
2	0.03	0.00	0.01
3	0.04	0.01	0.02

単位[度]

色度

	日平均最大	日平均最小	月平均
2022.4	0.2	0.1	0.2
5	0.2	0.1	0.2
6	0.2	0.1	0.2
7	0.3	0.2	0.2
8	0.5	0.2	0.3
9	0.5	0.3	0.4
10	0.3	0.2	0.3
11	0.2	0.2	0.2
12	0.3	0.1	0.2
2023.1	0.4	0.2	0.3
2	0.3	0.2	0.2
3	0.2	0.1	0.2

単位[度]

遊離残留塩素

	日平均最大	日平均最小	月平均
2022.4	0.58	0.53	0.56
5	0.65	0.56	0.58
6	0.60	0.34	0.44
7	0.57	0.34	0.48
8	0.56	0.48	0.52
9	0.56	0.46	0.51
10	0.53	0.43	0.47
11	0.53	0.43	0.48
12	0.56	0.50	0.53
2023.1	0.57	0.49	0.54
2	0.59	0.49	0.54
3	0.58	0.53	0.56

単位[mg/l]

電気伝導率

	日平均最大	日平均最小	月平均
2022.4	191	149	179
5	184	157	170
6	188	161	173
7	201	156	173
8	195	149	174
9	180	143	162
10	180	143	163
11	180	173	176
12	175	164	172
2023.1	179	163	172
2	180	167	173
3	181	161	174

単位[μ S/cm]

pH 値

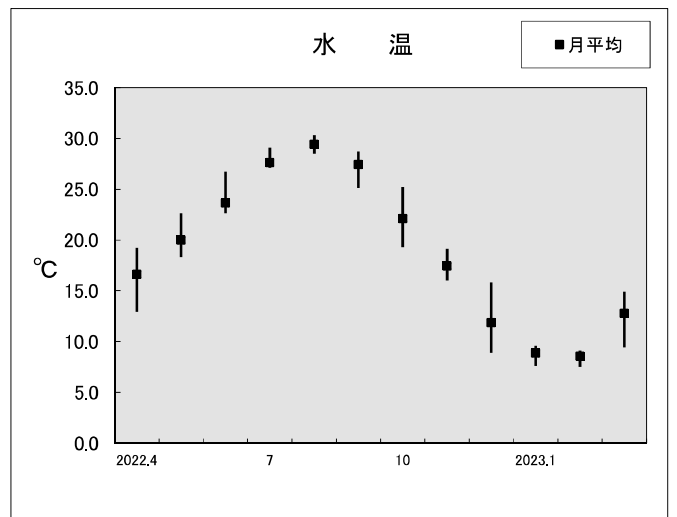
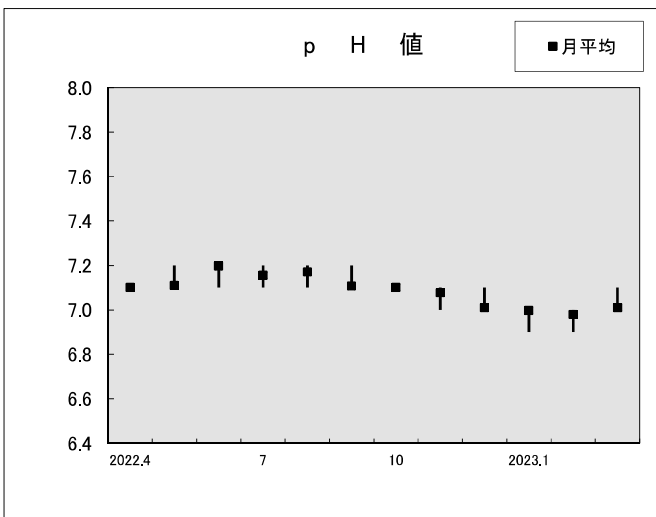
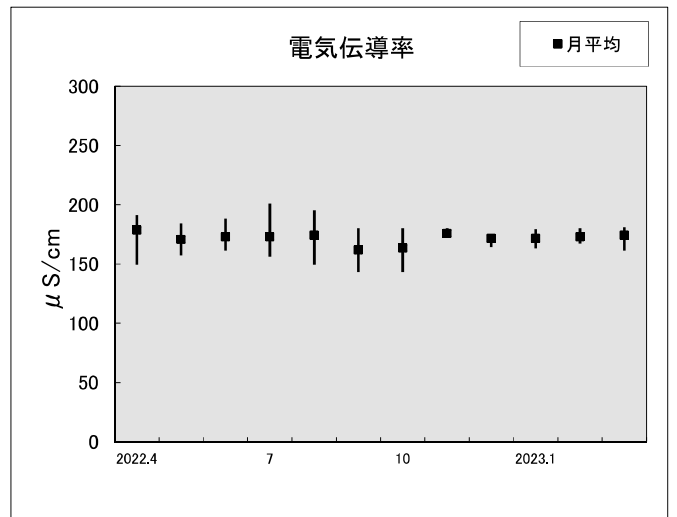
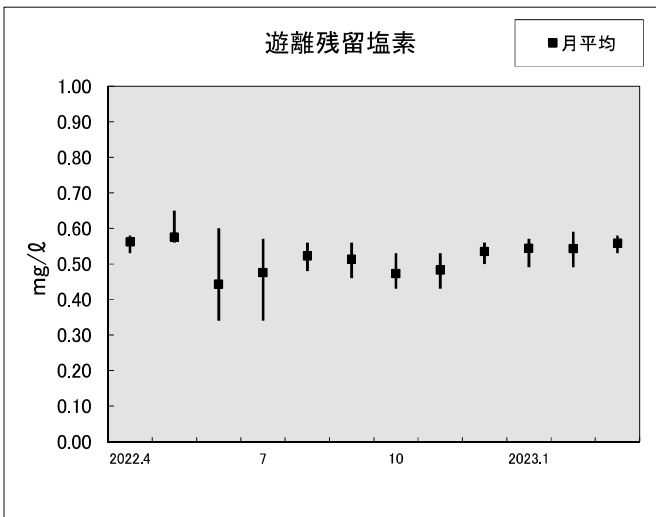
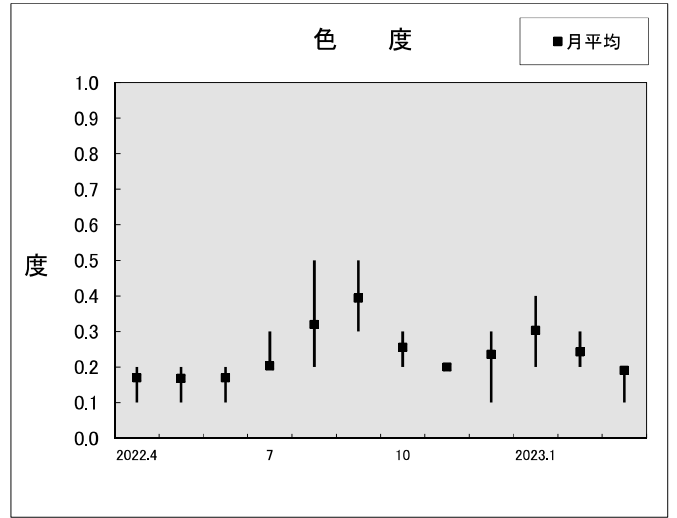
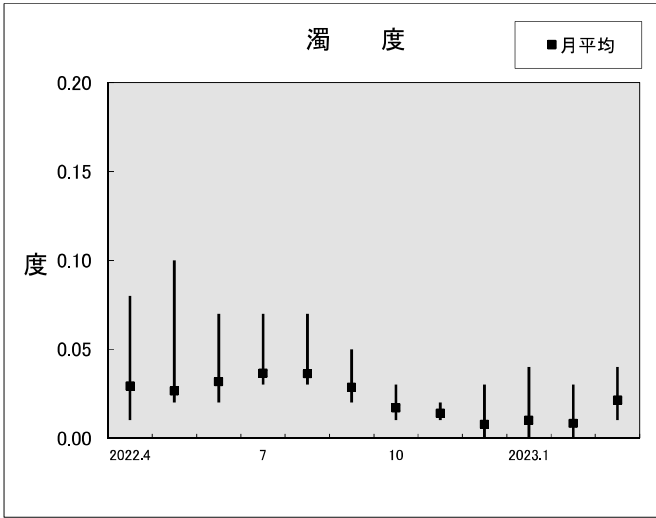
	日平均最大	日平均最小	月平均
2022.4	7.1	7.1	7.1
5	7.2	7.1	7.1
6	7.2	7.1	7.2
7	7.2	7.1	7.2
8	7.2	7.1	7.2
9	7.2	7.1	7.1
10	7.1	7.1	7.1
11	7.1	7.0	7.1
12	7.1	7.0	7.0
2023.1	7.0	6.9	7.0
2	7.0	6.9	7.0
3	7.1	7.0	7.0

水温

	日平均最大	日平均最小	月平均
2022.4	19.2	12.9	16.6
5	22.6	18.3	20.0
6	26.7	22.6	23.6
7	29.1	27.1	27.6
8	30.3	28.5	29.4
9	28.7	25.1	27.4
10	25.2	19.3	22.1
11	19.1	16.0	17.4
12	15.8	8.9	11.8
2023.1	9.6	7.6	8.9
2	9.1	7.5	8.6
3	14.9	9.4	12.8

単位[$^{\circ}$ C]

千里西町公園水質モニタ一



東豊中水質モニター
(緑丘配水場高区系管末給水栓)

濁度

	日平均最大	日平均最小	月平均
2022.4	0.07	0.01	0.03
5	0.08	0.01	0.03
6	0.07	0.02	0.03
7	0.07	0.03	0.04
8	0.07	0.03	0.04
9	0.05	0.02	0.03
10	0.03	0.01	0.02
11	0.02	0.01	0.01
12	0.02	0.00	0.00
2023.1	0.02	0.00	0.00
2	0.03	0.00	0.01
3	0.04	0.00	0.02

単位[度]

色度

	日平均最大	日平均最小	月平均
2022.4	0.3	0.2	0.2
5	0.2	0.2	0.2
6	0.2	0.2	0.2
7	0.3	0.2	0.2
8	0.5	0.2	0.3
9	0.4	0.3	0.4
10	0.3	0.2	0.2
11	0.2	0.2	0.2
12	0.3	0.1	0.2
2023.1	0.4	0.3	0.3
2	0.3	0.2	0.3
3	0.3	0.1	0.2

単位[度]

遊離残留塩素

	日平均最大	日平均最小	月平均
2022.4	0.54	0.49	0.52
5	0.54	0.47	0.52
6	0.49	0.28	0.38
7	0.50	0.27	0.40
8	0.41	0.31	0.35
9	0.42	0.33	0.37
10	0.42	0.34	0.38
11	0.47	0.39	0.43
12	0.53	0.41	0.47
2023.1	0.52	0.46	0.49
2	0.56	0.52	0.55
3	0.54	0.49	0.52

単位[mg/l]

電気伝導率

	日平均最大	日平均最小	月平均
2022.4	193	150	180
5	185	159	172
6	190	162	174
7	201	158	174
8	195	151	175
9	180	144	162
10	180	143	162
11	180	172	176
12	176	164	173
2023.1	179	167	173
2	180	171	176
3	181	162	175

単位[μ S/cm]

pH 値

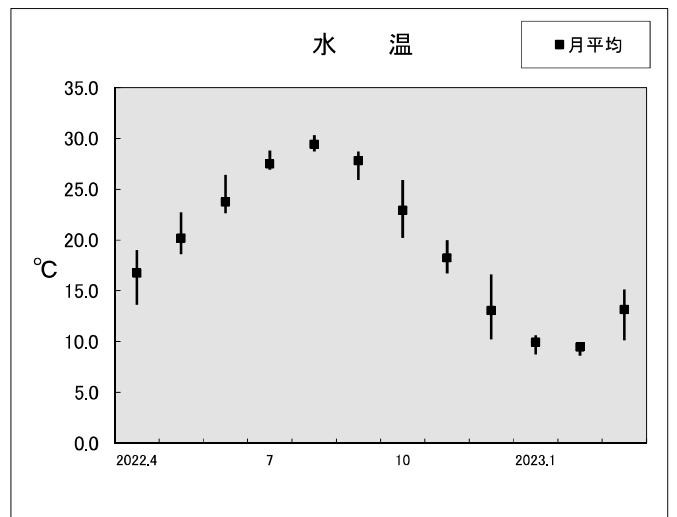
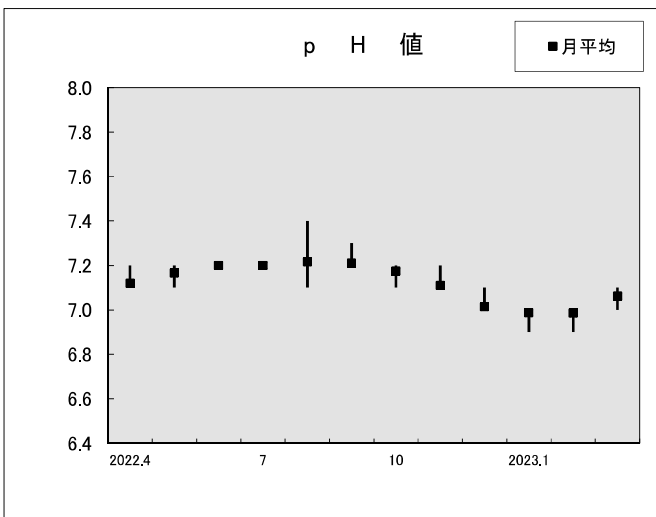
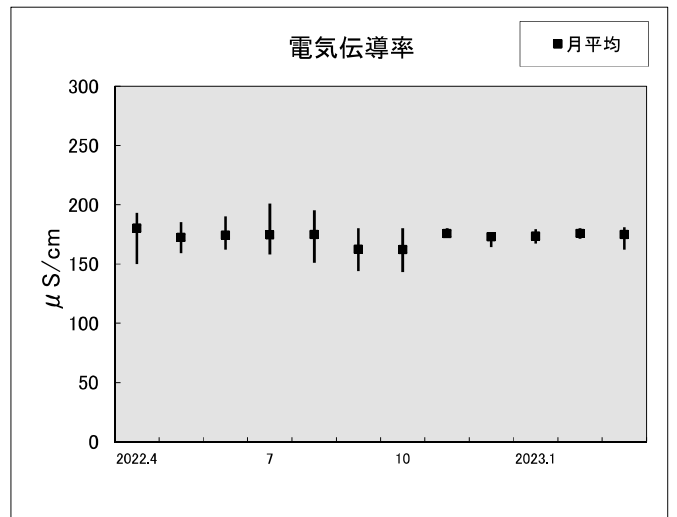
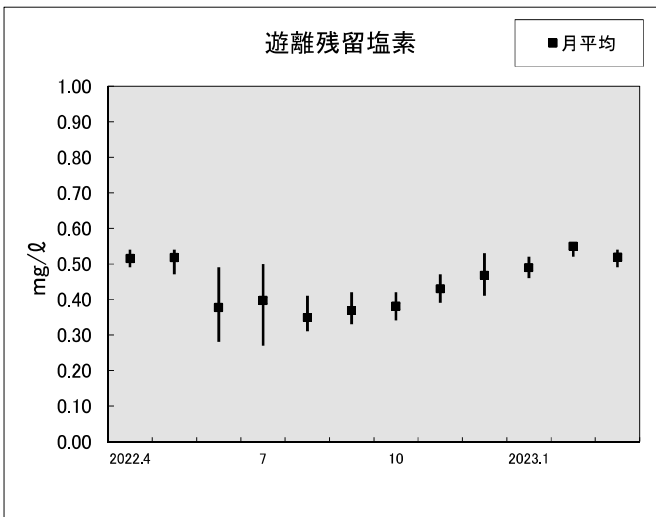
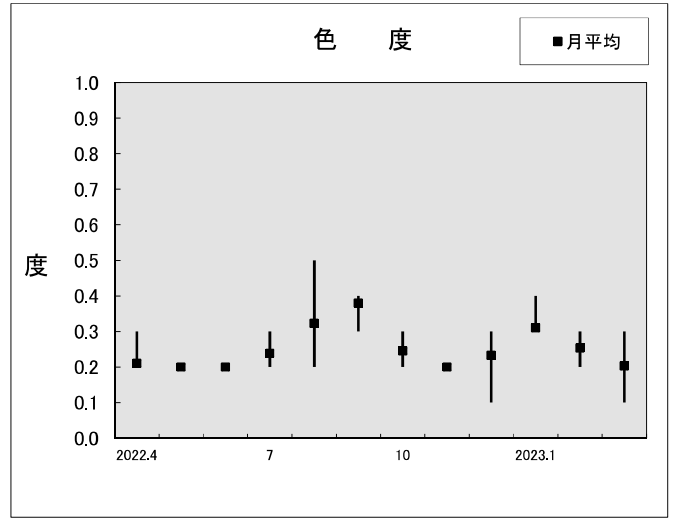
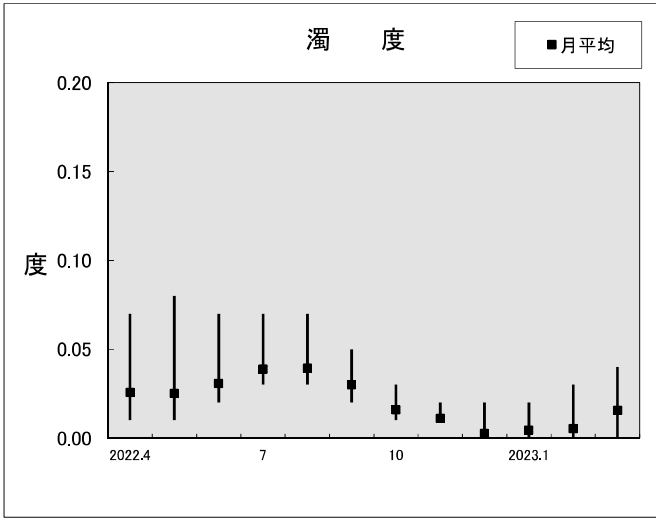
	日平均最大	日平均最小	月平均
2022.4	7.2	7.1	7.1
5	7.2	7.1	7.2
6	7.2	7.2	7.2
7	7.2	7.2	7.2
8	7.4	7.1	7.2
9	7.3	7.2	7.2
10	7.2	7.1	7.2
11	7.2	7.1	7.1
12	7.1	7.0	7.0
2023.1	7.0	6.9	7.0
2	7.0	6.9	7.0
3	7.1	7.0	7.1

水温

	日平均最大	日平均最小	月平均
2022.4	19.0	13.6	16.7
5	22.7	18.6	20.2
6	26.4	22.6	23.7
7	28.8	26.9	27.5
8	30.3	28.7	29.4
9	28.7	25.9	27.8
10	25.9	20.2	22.9
11	20.0	16.7	18.3
12	16.6	10.2	13.1
2023.1	10.6	8.7	10.0
2	9.9	8.6	9.5
3	15.1	10.1	13.1

単位[°C]

東豊中水質モニター



浜・小曾根水質モニター
(寺内配水場系中間点給水栓)

濁度

	日平均最大	日平均最小	月平均
2022.4	0.04	0.01	0.02
5	0.03	0.02	0.02
6	0.03	0.02	0.03
7	0.04	0.03	0.03
8	0.04	0.03	0.04
9	0.04	0.02	0.03
10	0.03	0.01	0.02
11	0.02	0.01	0.02
12	0.01	0.00	0.00
2023.1	0.01	0.00	0.00
2	0.01	0.00	0.00
3	0.02	0.00	0.01

単位[度]

色度

	日平均最大	日平均最小	月平均
2022.4	0.2	0.1	0.1
5	0.2	0.1	0.1
6	0.2	0.1	0.1
7	0.2	0.1	0.2
8	0.3	0.2	0.2
9	0.3	0.2	0.2
10	0.2	0.2	0.2
11	0.2	0.1	0.1
12	0.2	0.1	0.1
2023.1	0.2	0.1	0.1
2	0.2	0.1	0.1
3	0.2	0.1	0.1

単位[度]

遊離残留塩素

	日平均最大	日平均最小	月平均
2022.4	0.57	0.52	0.56
5	0.61	0.57	0.59
6	0.58	0.49	0.55
7	0.59	0.48	0.54
8	0.56	0.47	0.51
9	0.61	0.53	0.57
10	0.56	0.44	0.47
11	0.56	0.47	0.51
12	0.55	0.44	0.47
2023.1	0.54	0.46	0.50
2	0.50	0.46	0.48
3	0.49	0.43	0.45

単位[mg/l]

電気伝導率

	日平均最大	日平均最小	月平均
2022.4	182	146	170
5	172	141	158
6	179	149	163
7	190	142	161
8	188	130	165
9	173	143	155
10	173	132	157
11	173	163	168
12	171	154	167
2023.1	175	161	168
2	174	163	169
3	175	150	167

単位[μ S/cm]

pH 値

	日平均最大	日平均最小	月平均
2022.4	7.2	6.9	7.0
5	7.0	6.9	6.9
6	7.0	6.9	7.0
7	7.0	7.0	7.0
8	7.1	7.0	7.0
9	7.0	7.0	7.0
10	7.3	7.0	7.2
11	7.2	7.2	7.2
12	7.3	7.1	7.2
2023.1	7.3	7.2	7.3
2	7.3	7.2	7.2
3	7.3	7.1	7.2

水温

	日平均最大	日平均最小	月平均
2022.4	19.1	12.7	16.3
5	22.4	17.8	19.6
6	26.5	22.3	23.4
7	28.8	26.6	27.3
8	30.0	27.7	29.0
9	28.1	24.6	26.9
10	24.7	18.7	21.7
11	18.6	15.8	17.1
12	15.5	8.6	11.7
2023.1	9.7	7.5	8.7
2	9.2	7.3	8.5
3	14.8	9.1	12.5

単位[°C]

浜・小曾根水質モニター

