

#### 4. 交通安全対策

---

(2) 道路管理者による交通安全対策

1) 大阪府実施分

①対策一覧表

## 対策一覧表

### 【克明小学校】

図面番号	路線名	通学路の状況・危険の内容	対策内容	事業主体	対策年度
2	伊丹豊中線	夕刻の歩道が暗い。	歩道照明灯の整備	大阪府	平成30年度完了

### 【桜塚小学校】

図面番号	路線名	通学路の状況・危険の内容	対策内容	事業主体	対策年度
3	豊中岸部線((旧)大阪中央環状線)	歩道が狭く、勾配がきつい。段差、凹凸がある。	歩道拡幅、バリアフリー化	大阪府	平成25年度以降

### 【豊島小学校】

図面番号	路線名	通学路の状況・危険の内容	対策内容	事業主体	対策年度
5	西宮豊中線	自転車と歩行者が錯綜している。	自転車通行空間の整備	大阪府	令和3年度完了

### 【庄内小学校】

図面番号	路線名	通学路の状況・危険の内容	対策内容	事業主体	対策年度
6	三国塚口線(庄本牛立線)	歩道が狭く、勾配がきつい。段差凹凸がある。	歩道拡幅、バリアフリー化	大阪府	平成25年度以降

### 【熊野田小学校】

図面番号	路線名	通学路の状況・危険の内容	対策内容	事業主体	対策年度
8	(旧)大阪中央環状線	歩道が狭い。	歩行空間の整備(歩道設置、歩道拡幅)	大阪府	令和1年度完了

#### 4. 交通安全対策

---

(2) 道路管理者による交通安全対策

1) 大阪府実施分

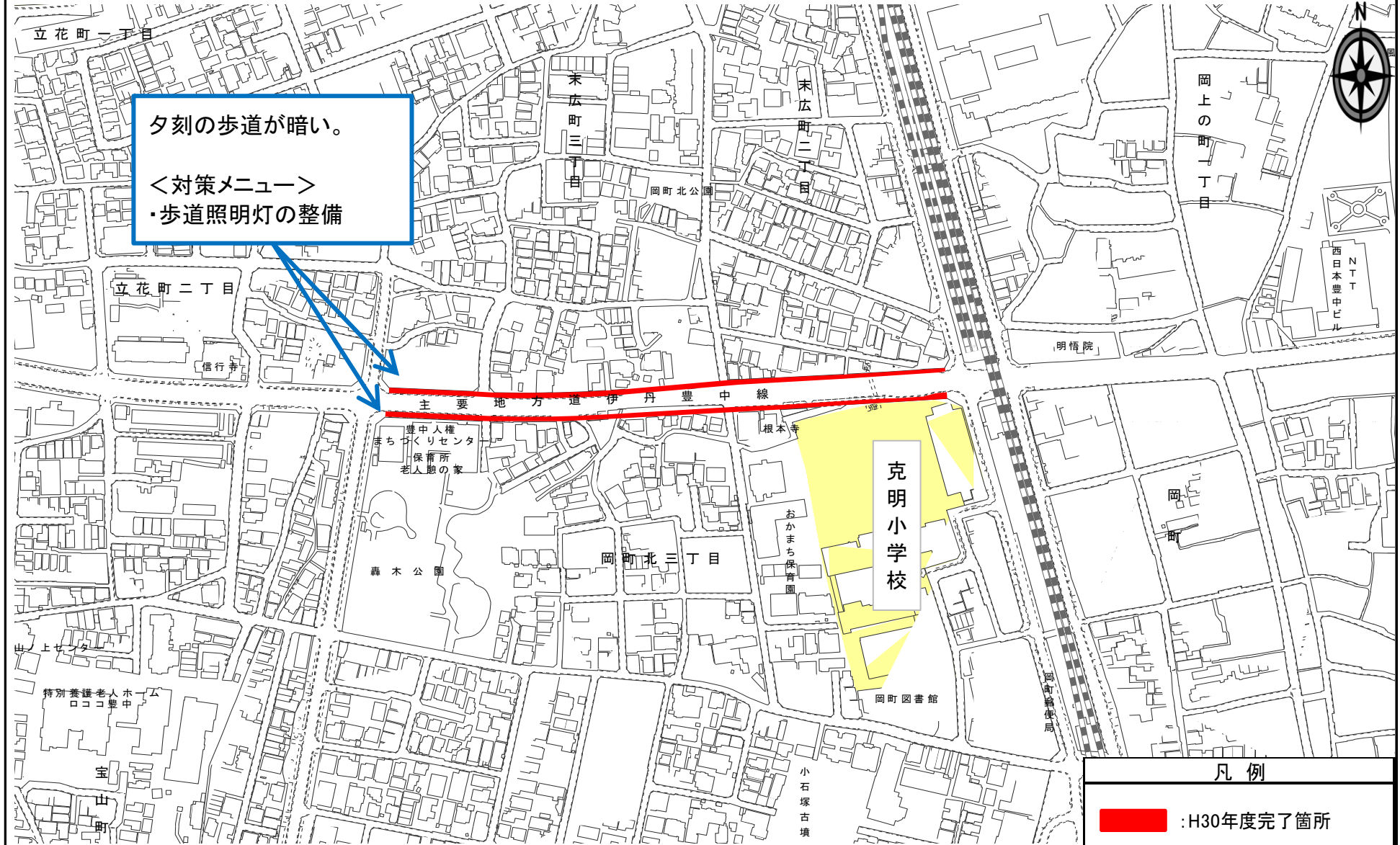
②対策箇所図

校区名

克明小学校(図面番号2)

施工箇所

伊丹豊中線

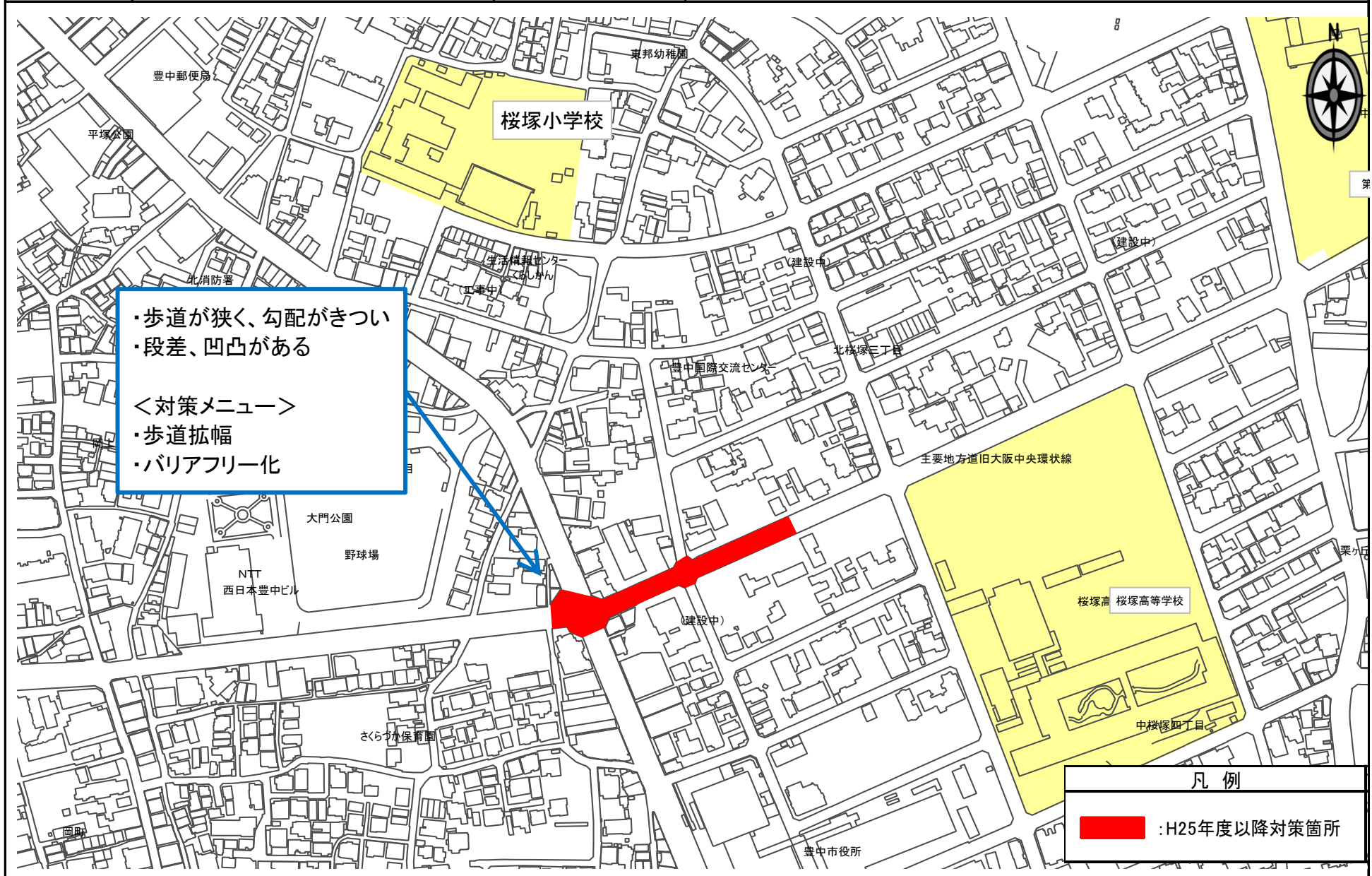


校区名

桜塚小学校(図面番号3)

施工箇所

豊中岸部線((旧)大阪中央環状線)



・歩道が狭く、勾配がきつい  
・段差、凹凸がある

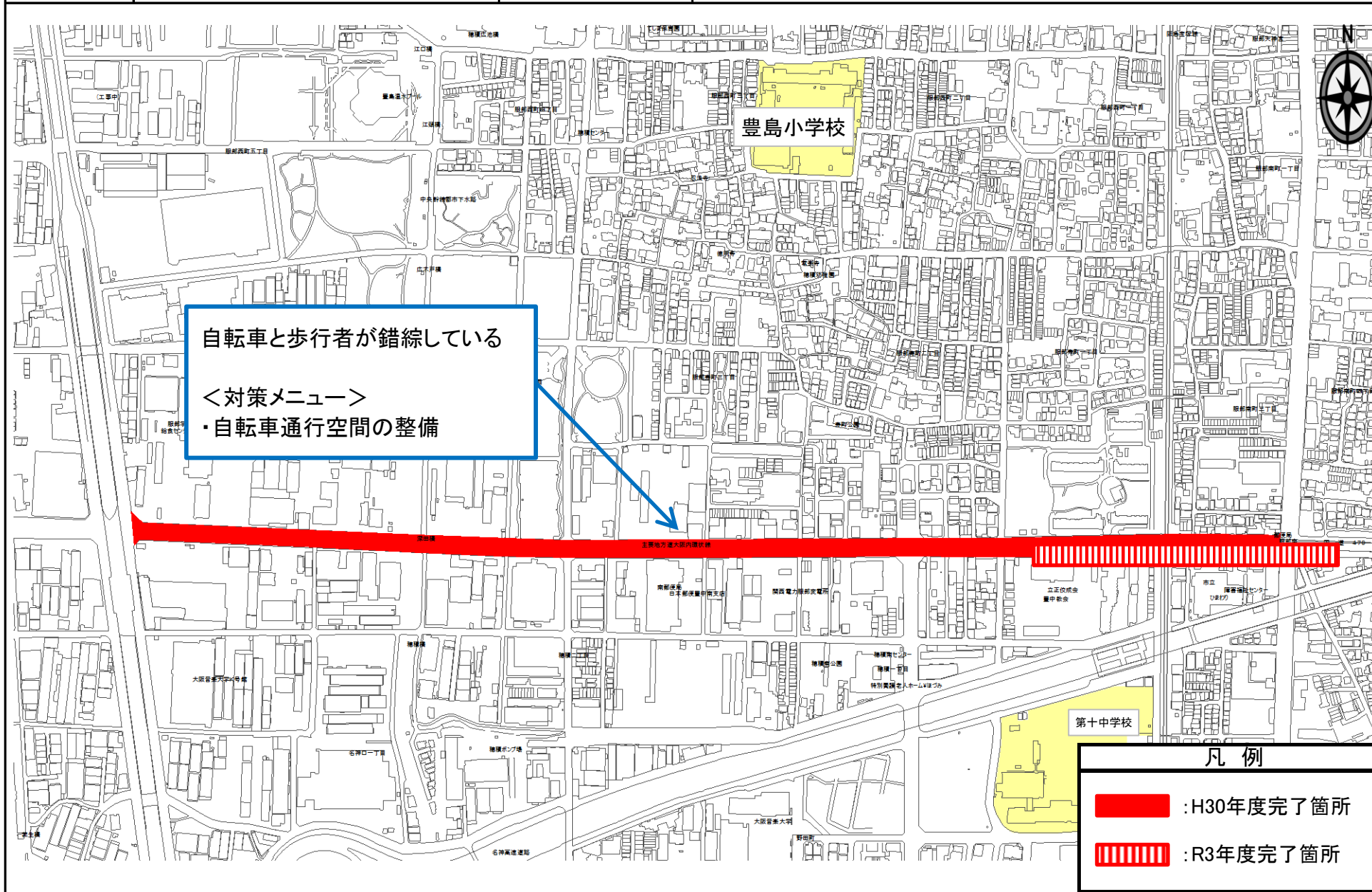
<対策メニュー>  
・歩道拡幅  
・バリアフリー化

校区名

豊島小学校(図面番号5)

施工箇所

西宮豊中線

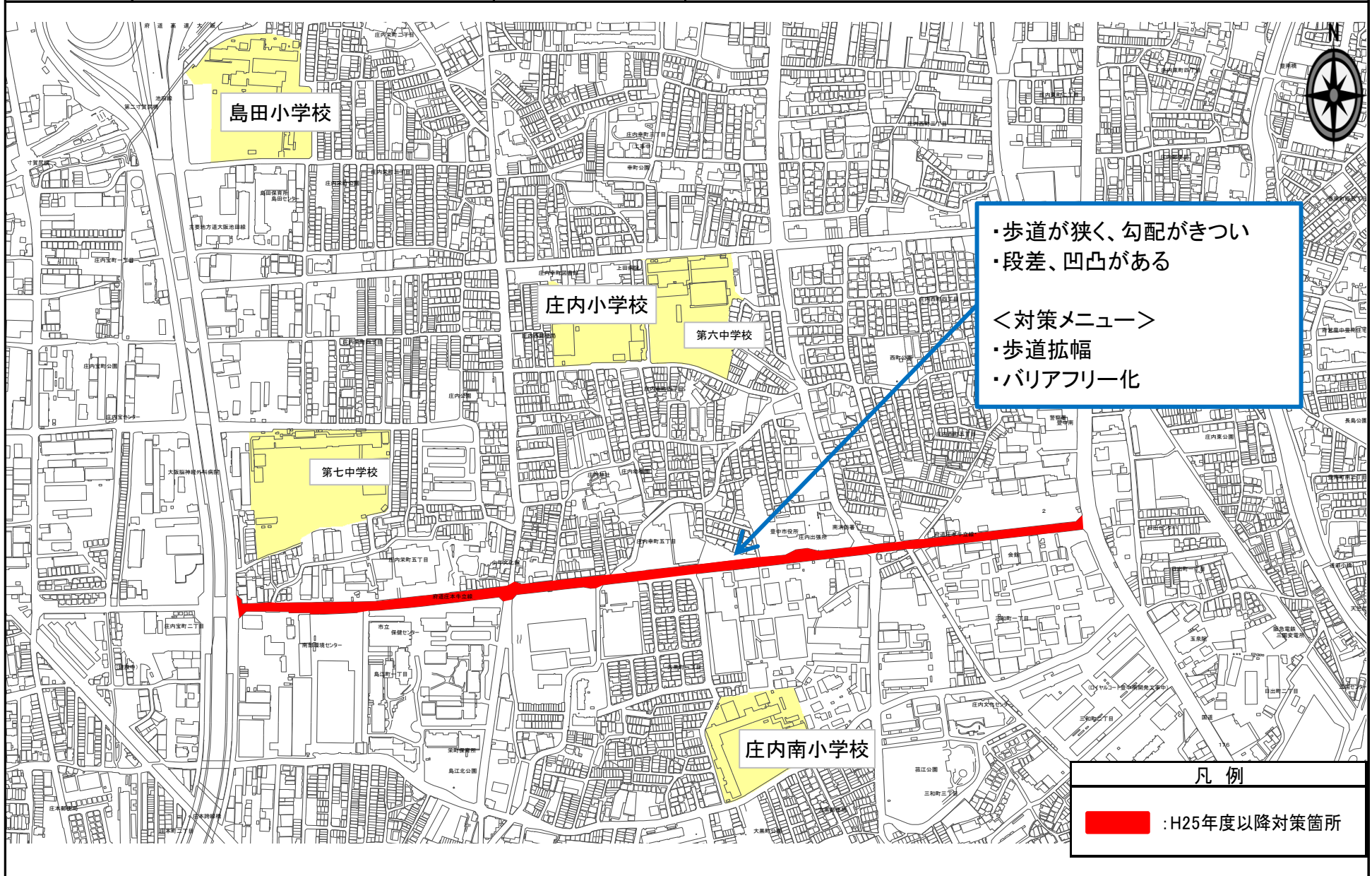


校区名

庄内小学校(図面番号6)

施工箇所

三国塚口線(庄本牛立線)



- ・歩道が狭く、勾配がきつい
- ・段差、凹凸がある

<対策メニュー>

- ・歩道拡幅
- ・バリアフリー化

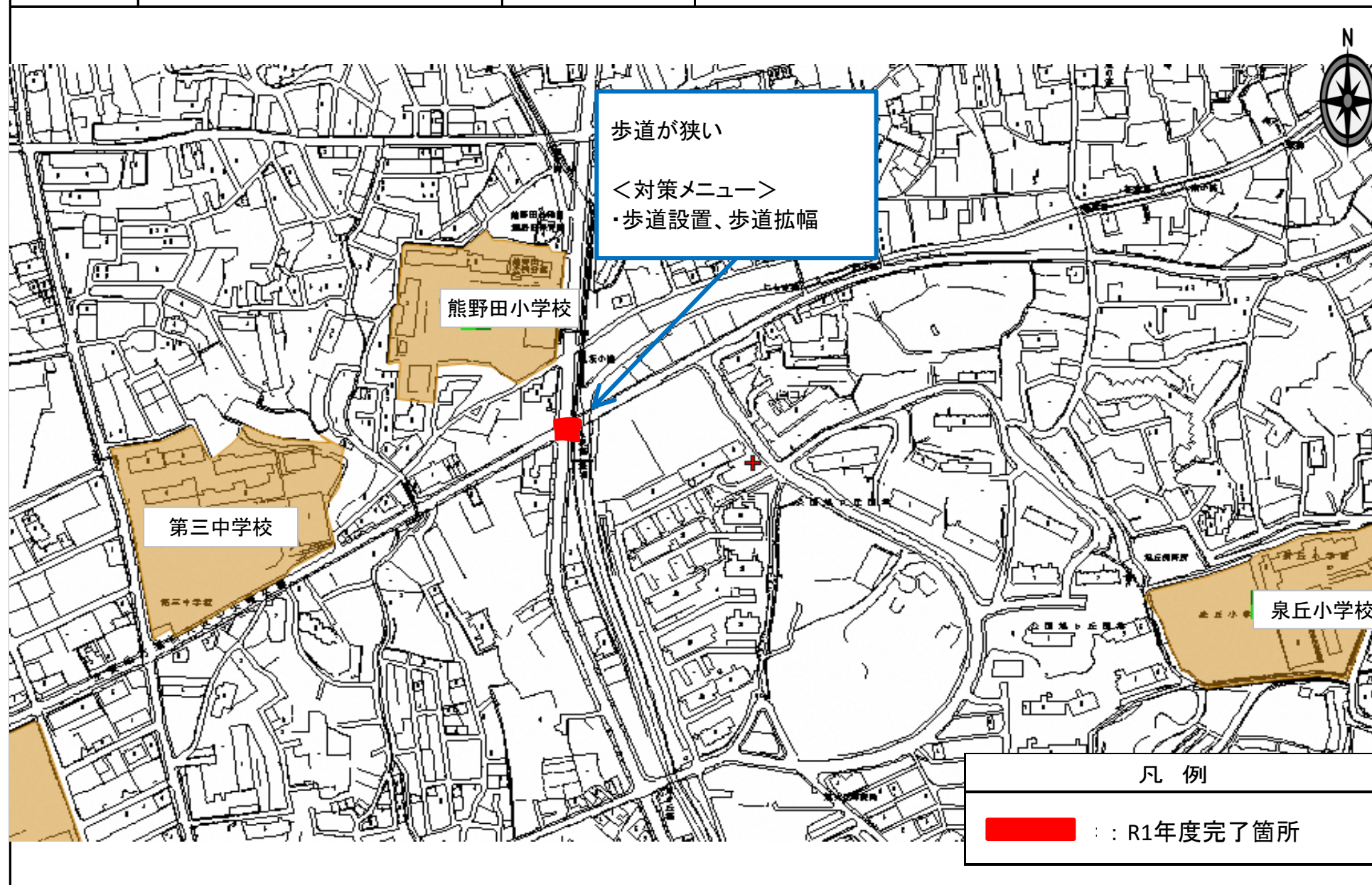
凡例

:H25年度以降対策箇所

校区名 熊野田小学校(図面番号8)

施工箇所

(旧)大阪中央環状線





#### 4. 交通安全対策

---

(2) 道路管理者による交通安全対策

2) 豊中市実施分

①対策一覧表

## 対策一覧表

### 【南桜塚小学校】

図面番号	路線名	通学路の状況・危険の内容	対策内容	事業主体	対策年度
5	曾根箕面線	歩道が狭く、勾配がきつい。段差凹凸がある。	バリアフリー化	豊中市	平成28～令和3年度以降

### 【庄内小学校】

図面番号	路線名	通学路の状況・危険の内容	対策内容	事業主体	対策年度
6	阪急西側南線	歩道が狭く、勾配がきつい。段差、凹凸がある。	バリアフリー化	豊中市	令和4年度以降

### 【庄内南小学校】

図面番号	路線名	通学路の状況・危険の内容	対策内容	事業主体	対策年度
7	穂積菰江線	狭い道路で、歩道が無い。車の抜け道となっている。	歩道のある道路の新設	豊中市	平成29～令和3年度
8	庄内南1号線	歩道が狭く、勾配がきつい。段差、凹凸がある。	バリアフリー化	豊中市	令和4年度以降

### 【庄内西小学校】

図面番号	路線名	通学路の状況・危険の内容	対策内容	事業主体	対策年度
9	庄本神崎川線	歩道が狭く、勾配がきつい。段差、凹凸がある。	歩道拡幅、バリアフリー化	豊中市	令和4年度以降

### 【千成小学校】

図面番号	路線名	通学路の状況・危険の内容	対策内容	事業主体	対策年度
10	神崎刀根山線	交通量の多い道路で車両の渋滞が発生している。	交差点改良、バリアフリー化	豊中市	令和4年度以降

### 【豊島西小学校】

図面番号	路線名	通学路の状況・危険の内容	対策内容	事業主体	対策年度
11	利倉園田線	狭隘な幅員のため交差点部で慢性的な車両の交通渋滞が発生している。	橋梁改築	豊中市	平成29～令和3年度

#### 4. 交通安全対策

---

(2) 道路管理者による交通安全対策

2) 豊中市実施分

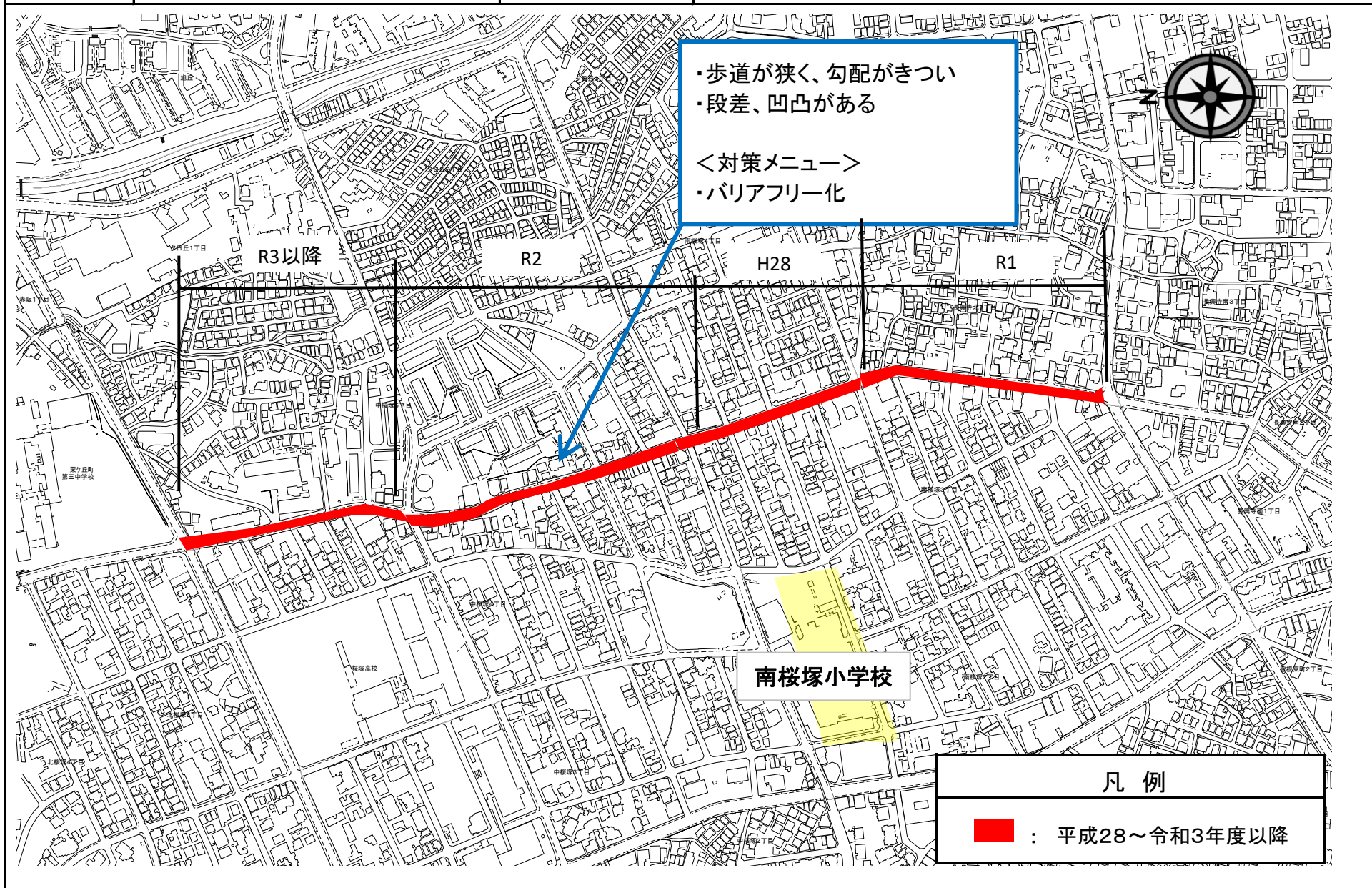
②対策箇所図

校区名

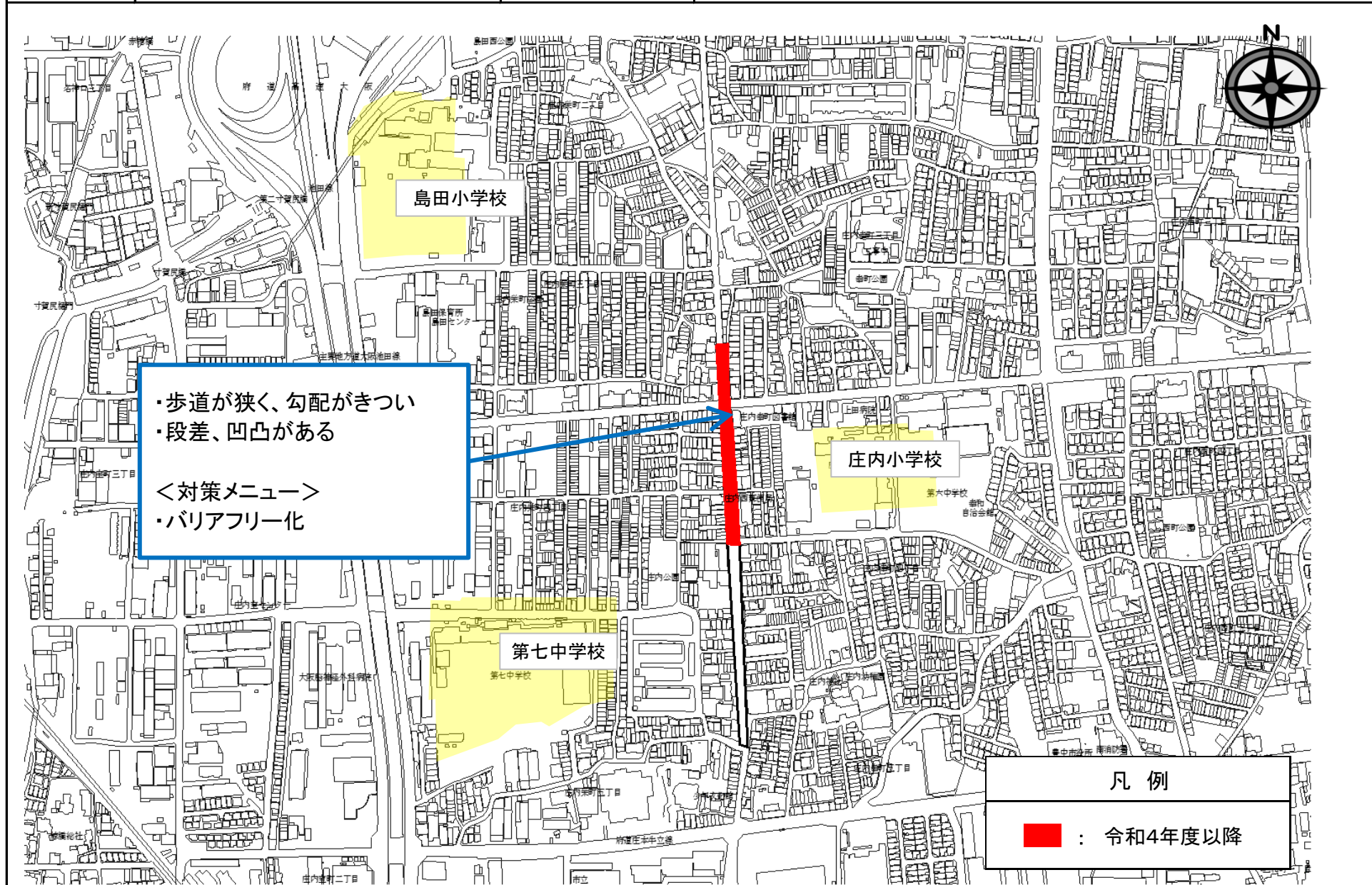
南桜塚小学校(図面番号5)

施工箇所

歩道改良整備事業(曾根箕面線)



校区名	庄内小学校(図面番号6)	施工箇所	歩道改良整備事業(阪急西側南線)
-----	--------------	------	------------------

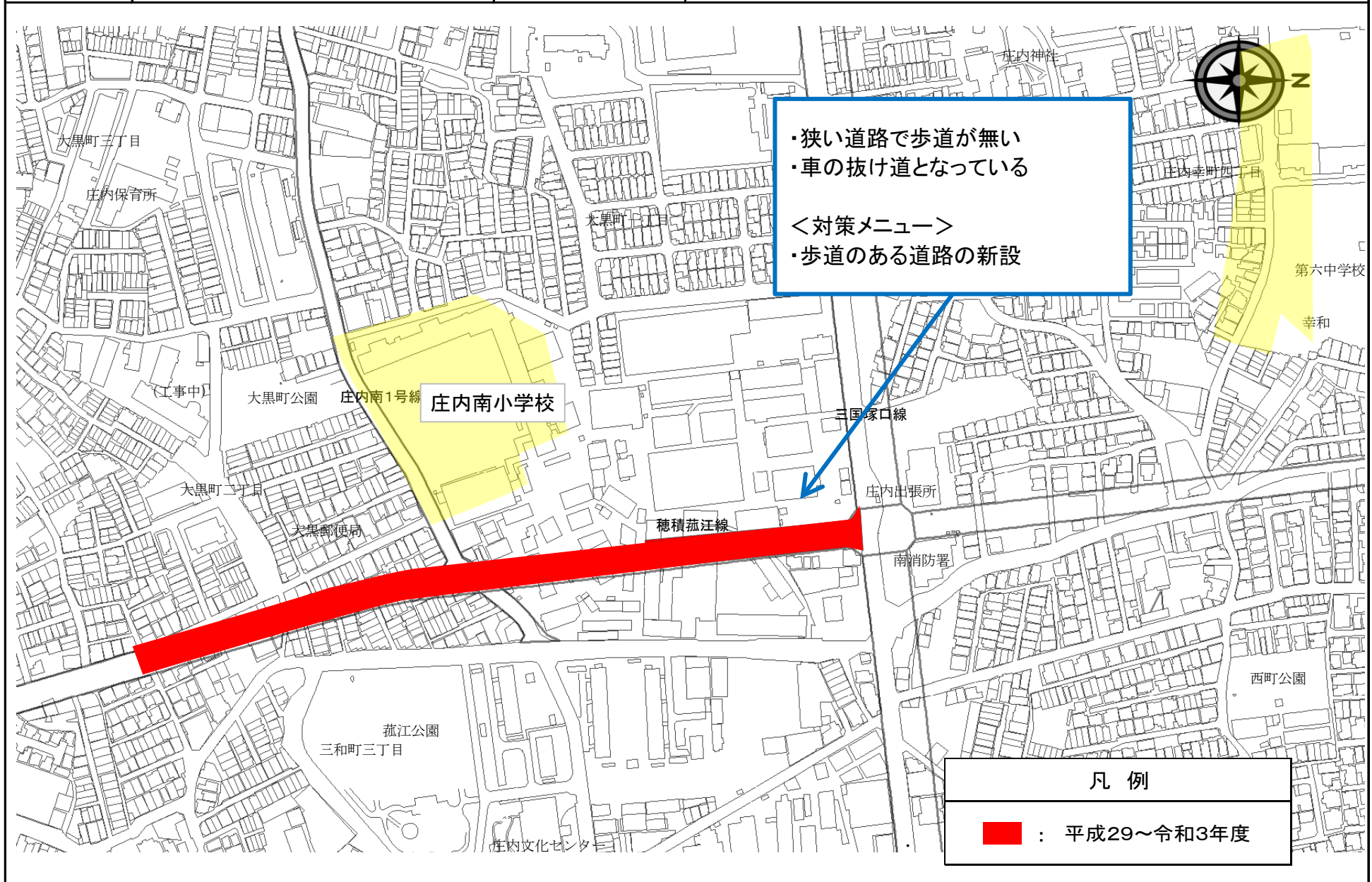


校区名

庄内南小学校(図面番号7)

施工箇所

都市計画道路整備(穂積菰江線)

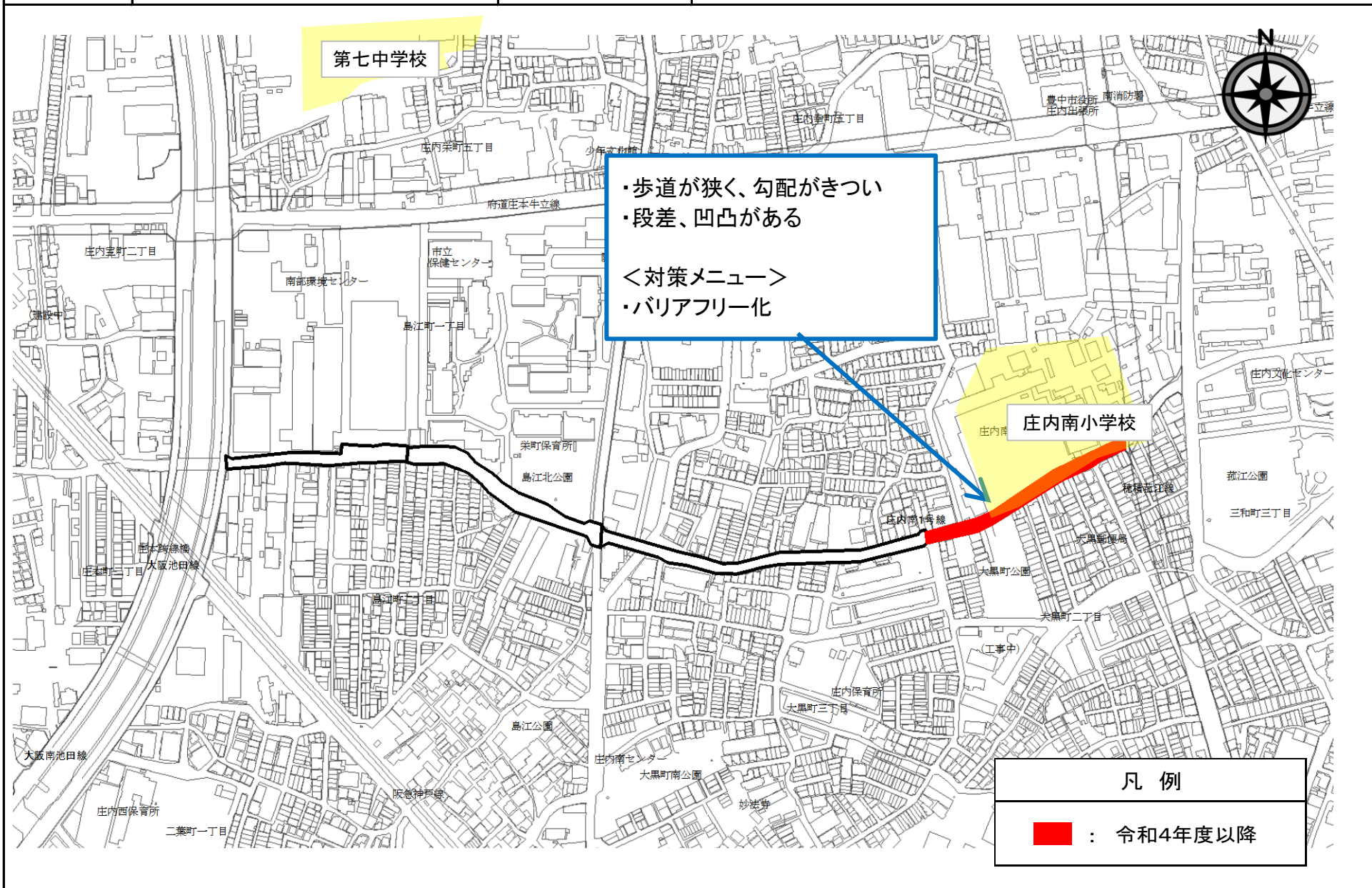


校区名

庄内南小学校(図面番号8)

施工箇所

歩道改良整備事業(庄内南1号線)

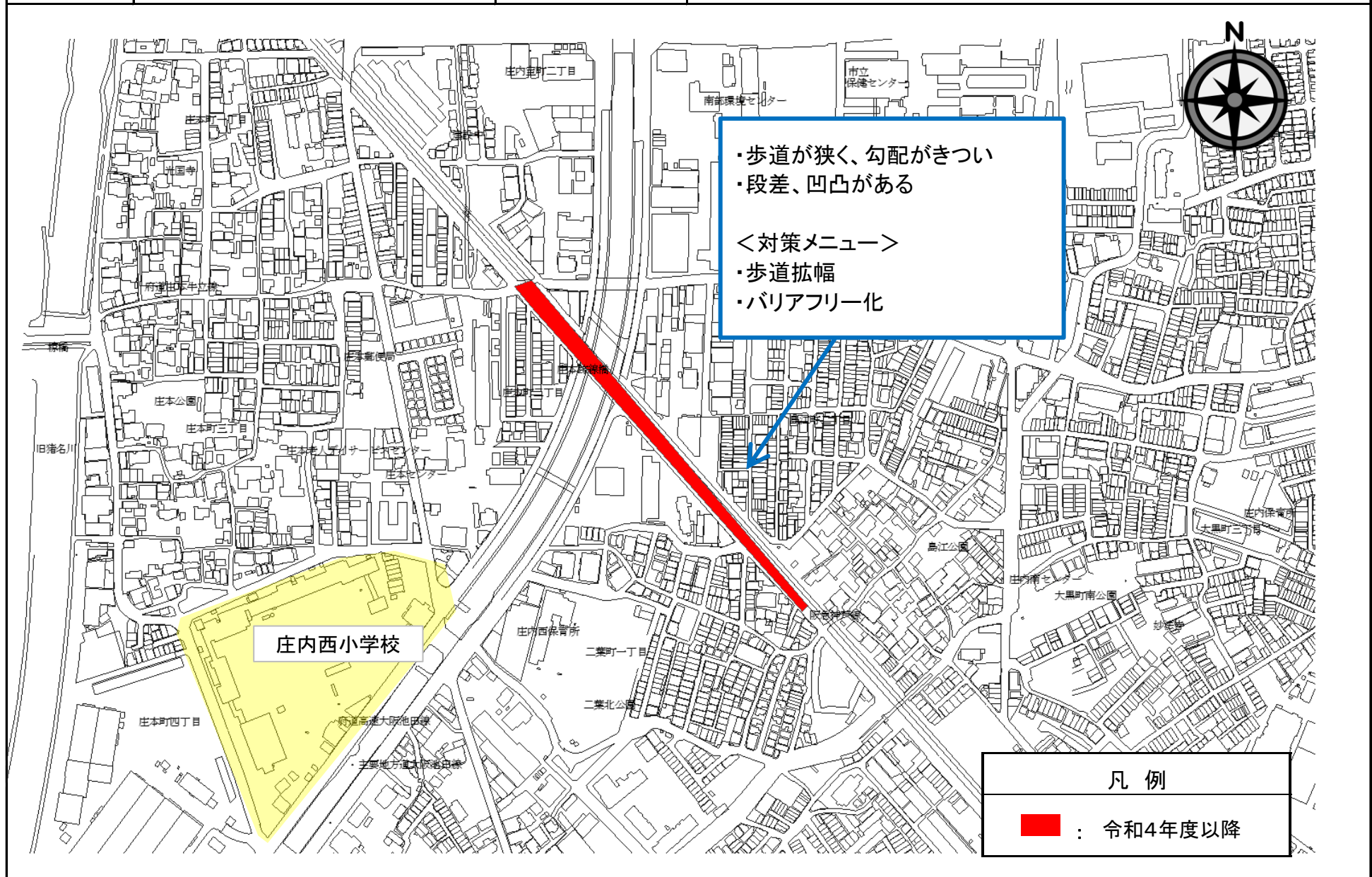


校区名

庄内西小学校(図面番号9)

施工箇所

歩道改良整備事業(庄本神崎川線)



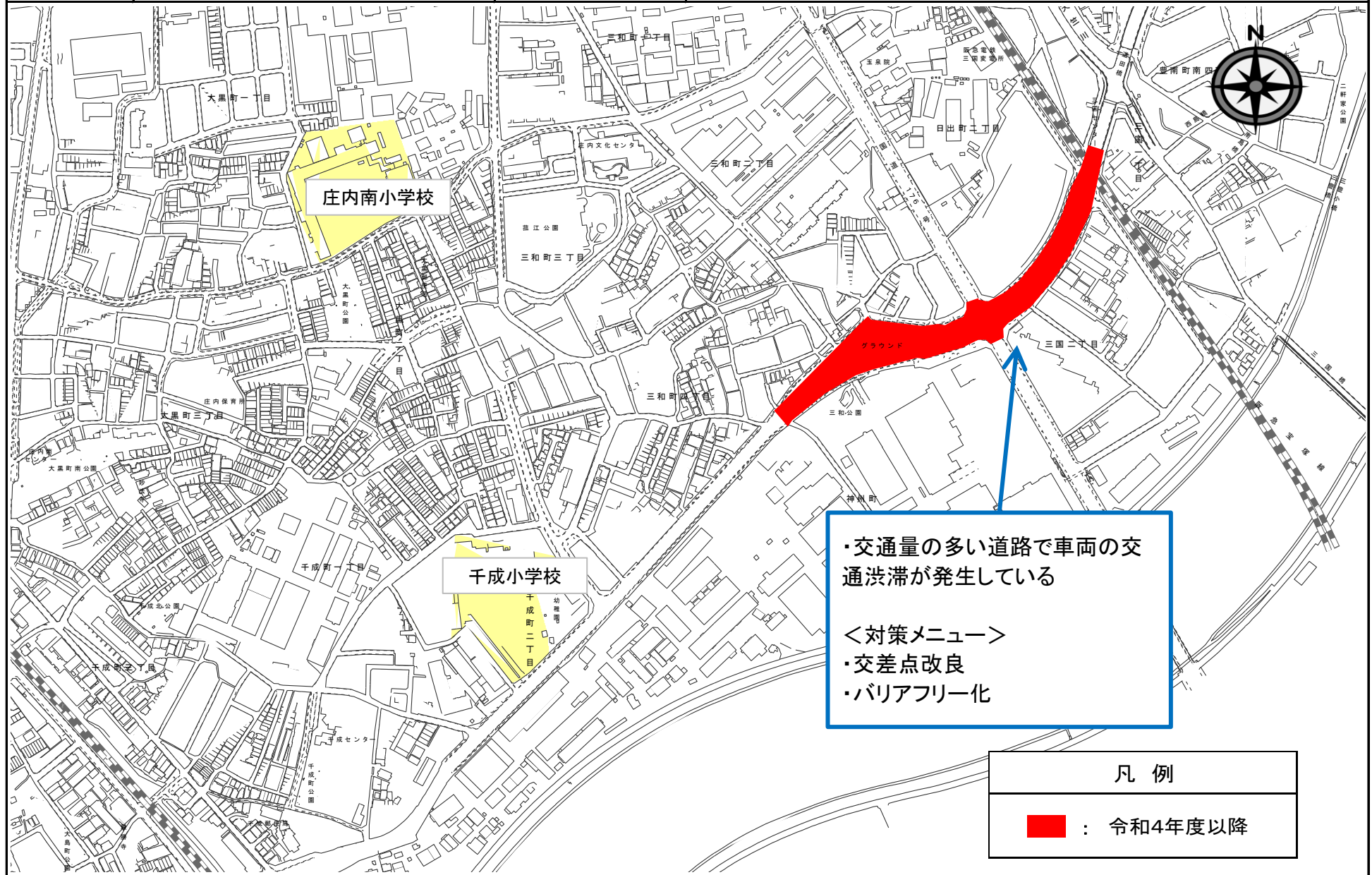


校区名

千成小学校(図面番号10)

施工箇所

歩道改良整備事業(神崎刀根山線)





令和4年（2022年）3月発行

豊中市教育委員会事務局 学校教育課

〒561-8501 豊中市中桜塚3丁目1番1号

TEL：06-6858-2570

FAX：06-6854-9649

E-mail：kyohoken@city.toyonaka.osaka.jp

E-mail：kyohoken@city.toyonaka.lg.jp(官公庁用)

豊中市 都市基盤部交通政策課

〒561-8501 豊中市中桜塚3丁目1番1号

TEL：06-6858-2534

FAX：06-6854-0492

E-mail：koutsuuanzen@city.toyonaka.osaka.jp

E-mail：koutsuuanzen@city.toyonaka.lg.jp(官公庁用)