



服部緑地 円形花壇

流れゆく
暮らしのなかの
新たな出会い。

響

きあう

景観



服部緑地 緑道



服部緑地 日本民家集落博物館



服部緑地 日本庭園



服部緑地 山ヶ池の蓮



服部緑地 乗馬センター



服部緑地 都市緑化植物園

服部緑地と都市緑化植物園

MAP 東部 B-1
服部緑地、寺内1丁目

吹田市域も含めると総面積126.3ヘクタールにも及ぶ広大な自然公園で、休日には大勢の人で賑わいます。四季を通じた多種多様な自然はもちろん、敷地内には乗馬センター、陸上競技場、国指定重要文化財などがある日本民家集落博物館、野外音楽堂、都市緑化植物園など多彩な施設が充実し、自然・歴史・文化・スポーツのすべてを満喫できる豊かな環境が整っています。

● 北大阪急行「緑地公園」駅下車西へ約400m



**中央公民館・文化芸術センター
(アクア文化ホール) 界限**

MAP 中部 B-2
曾根東町3丁目

市民の学習の場である中央公民館、多様な分野の公演や催しが開催される文化芸術センターは、人々の交流と学習、文化活動の拠点となっています。平成29年(2017年)1月にオープンした文化芸術センターは、アースカラーの外壁、広々としたピロティや屋上緑化、周囲のみどりなど景観に配慮して建てられました。

● 阪急「曾根」駅下車東へ約300m



ま
ち
を
つ
な
ぐ
、
輪
が
ひ
ろ
が
る
、
豊
か
さ
を
も
つ
と
。




千里中央地区の市街地景観 MAP 北東部 A-1
新千里東町1丁目～新千里西町1丁目

インターチェンジをはじめ、東西・南北の交通の結節点にあたり、高層ビル群(ライフサイエンスビル・千里朝日阪急ビル・大正製薬株式会社関西支店)、つながりの広場のビオトープ、せんちゅうパルなどの商業施設の充実により、商業、文化・レクリエーション機能を併せ持つ新都心を形成しています。

● 北大阪急行・大阪モノレール「千里中央」駅下車すぐ






千里川の景観と野畑南公園  MAP 北部 A-1、A-2
北緑丘2丁目～桜の町7丁目、向丘2丁目
向丘付近の千里川には、水と触れあえる親水空間が整備されています。左岸には桜並木の野畑さくら通りや、広場・遊具が設置された子どもたちに人気の野畑南公園があり、人と自然が共生する憩いの場となっています。


- 阪急バス「西緑丘」下車西へ約400m



ふれあい緑地界限  MAP 中部、西部 B-2、C-2
利倉東1丁目～服部寿町5丁目
大阪国際空港周辺地域における緑化計画の一つとして整備された「ふれあい緑地」。緑地内には「マリンフード豊中スイミングスタジアム」や遊戯広場、バラ園、ピオトープなどがあります。「青年の家いぶき」「武道館ひびき」とともに、みどり豊かな文化・スポーツの中心エリアとなっています。


- 阪急「服部天神」駅下車西へ約800m



**新千里南町2丁目の
地区景観と千里南町公園**  MAP 北東部 A-1
新千里南町1・2丁目
地域住民が良好なまちなみの保身に取組み新千里南町2丁目地区では、平成26年(2014年)に都市景観形成推進地区となりました。バス道路沿いに続く美しい桜並木の中にはニュータウン開発を記念して植樹されたリンゴの木もあり、春には白い花、秋には赤い実をつけます。道路を挟んで向いの千里南町公園は住民憩いのスポットです。


- 阪急バス「南町二丁目」下車すぐ



新千里南町3丁目の地区景観  MAP 北東部 A-1、B-1
新千里南町3丁目
地域住民が景観形成協定を結び、まちなみに調和する建物やみどりの演出など豊かなまちづくりを進める地域。周辺には趣の異なる3つの並木道があり、北側の桜並木、中央坂道のイチョウ並木、西側遊歩道の多彩な並木がまちなみに潤いを与えています。

- 北大阪急行「桃山台」駅下車西へ約400m



神崎川とグリーンスポーツセンター  MAP 南部 C-1、C-2
神州町、大島町3丁目
神崎川の河川敷には遊歩道が続き、夕暮れ時などは憩いの散策コースとなっています。川沿いのグリーンスポーツセンターは、テニスコートやちびっこ広場などがあり、風情も憩いも感じられるスポットです。

- 阪急「神崎川」駅下車西へ約900m



大石塚・小石塚古墳と伝統芸能館

MAP 中部 B-2
岡町北1丁目

全長80メートル以上の大石塚と、その約半分の規模の小石塚は、4世紀中から後半に造られた国指定史跡の前方後円墳で、穏やかな憩いの場として親しまれています。両古墳から出土した埴輪も市指定文化財です。隣接する伝統芸能館は古墳との調和に配慮して建設され、出土した一部の埴輪が展示されています。

● 阪急「岡町」駅下車西へ約250m



第十八中学校と山所池

MAP 西部 A-2
蛍池中町4丁目

ガラス張りの階段テラス、池に浮かぶ浮御堂式の体育館など、自然と調和するたたずまいが印象的な校舎。景観面への配慮が評価され、文教施設協会協会賞を受賞しました。

● 阪急「蛍池」駅下車西へ約400m



猪名川とセイヨウカラシナ

MAP 西部 B-2、C-2
利倉西1丁目

弥生文化遺跡の宝庫といわれる猪名川流域。春の河原は明治期以降に帰化植物となったセイヨウカラシナで黄色一面に覆われ、豊中の春の風物詩の一つになっています。歴史と自然の移ろいを感じる場所です。

● 阪急バス「利倉西」下車北へ約800m



利倉西遊歩道の桜並木と旧猪名川自然歩道

MAP 西部 B-2、C-2
利倉西1・2丁目

利倉西には、旧猪名川の堤防を利用した自然散策歩道が整備されています。鳥のさえずり、四季折々の樹木など、遊歩道の桜のトンネルも含めて自然豊かな環境を形成しています。

● 阪急バス「利倉西」下車すぐ



菰江公園と庄内文化センター

MAP 南部 C-1、C-2
三和町3丁目

豊かなみどりに囲まれた菰江公園では、散策を楽しむことができます。図書館、公民館、介護予防センターが併設された庄内文化センターも隣接し、多目的スポットとして人気を集めています。

● 阪急バス「日出町」下車南西へ約400m



モノレール柴原阪大前駅と市立豊中病院

MAP 北部 A-2
柴原町4丁目

モノレール柴原阪大前駅から市立豊中病院にかけて、旧二尾池の一部を残した水辺やモニュメントの配置など、水とみどりと光あふれる景観となっています。

● 大阪モノレール「柴原阪大前」駅下車すぐ



千里緑地(北部)とサイクリングロード

MAP 北東部 A-1
新千里北町2丁目

市内に点在する親水空間や緑の空間を結び、回遊できるサイクリングロード(千里緑地ルート)が整備され、千里緑地とともにみどり豊かな自然とふれあえる場所です。

● 阪急バス「北町二丁目」下車西へ約450m



千里緑地(南部)と新千里西町ユリノキ並木

MAP 北東部 A-1
新千里西町2・3丁目

千里緑地沿いを走る新千里西町外回り線。ユリノキ並木が続ぎ、5月には淡い黄色の花を咲かせ、まことに彩りを添えます。ゆっくり散策を楽しめる場所です。

● 阪急バス「西町二丁目」下車すぐ



島熊山橋からの眺望

MAP 中北部 A-1
東豊中町2丁目

島熊山橋から西を見ると、豊中の市街地、六甲の山並み、中国自動車道、道路に沿って走るモノレールによるスケールの大きい、豊かな景観を楽しめます。夕景や夜景も魅力的です。

● 阪急バス「島熊山」下車南へ約200m



東豊中町2丁目付近の住宅街と深谷池

MAP 中北部 A-1
東豊中町2・3丁目

低層住宅がゆったりと建ち並ぶ住宅街は、風致地区に指定されています。木々の生い茂る深谷池とともに豊かなみどりが都会の喧騒をさえぎり、閑静なまちなみを形成しています。

● 阪急バス「東豊中」下車北へ約250m



松葉通り唐川線と轟木公園

MAP 中部 B-2
岡町北3丁目～岡町南3丁目

トウカエデの並木が続ぎ、レンガ色で舗装された広い歩道は、心地いい散策コースになっています。道路沿いの轟木公園は、放課後になると子どもたちの声があふれています。

● 阪急「岡町」駅下車西へ約600m