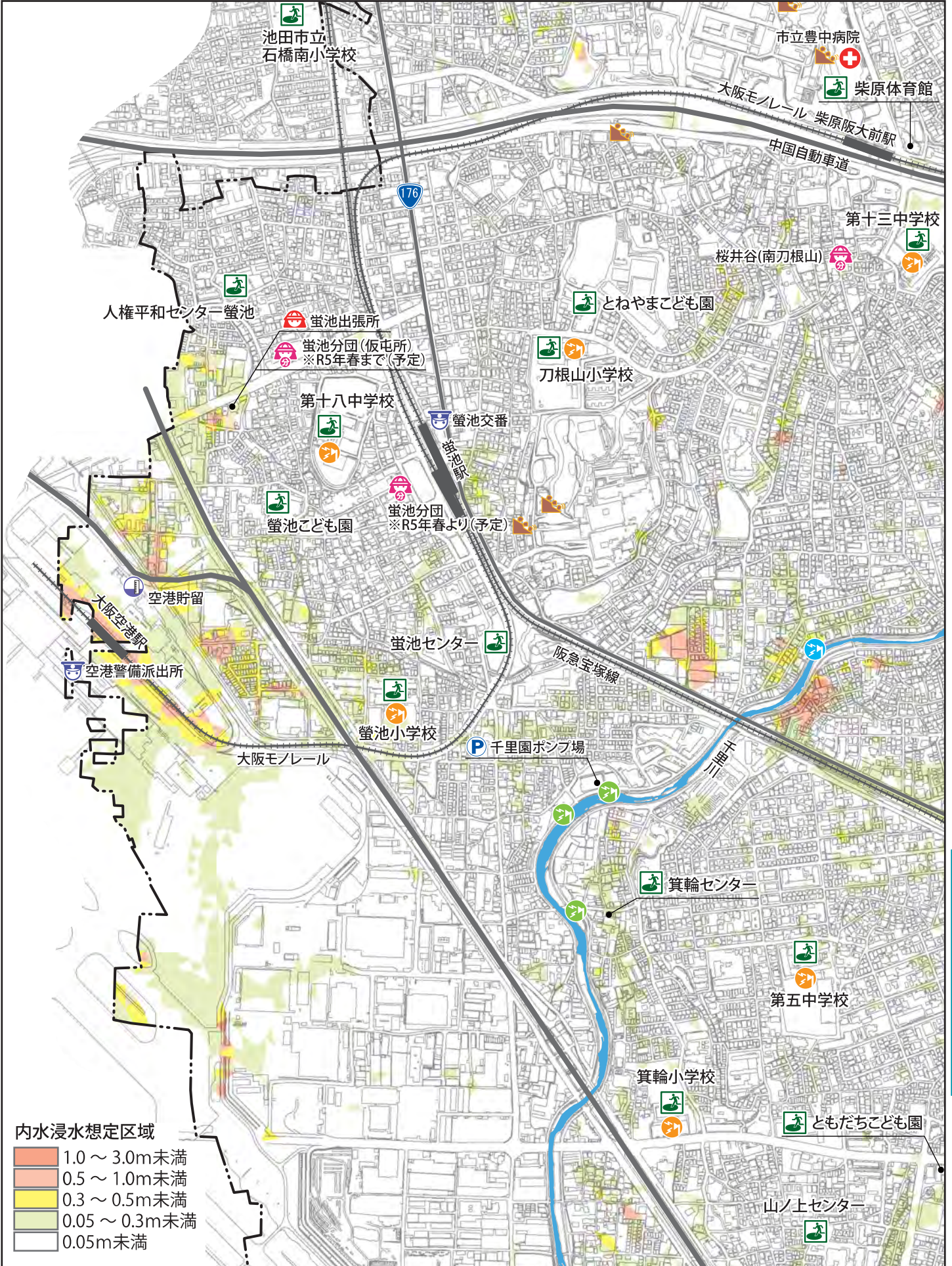
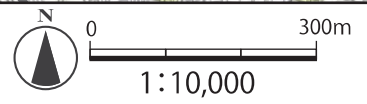


内水浸水想定区域図⑦螢池小学校区



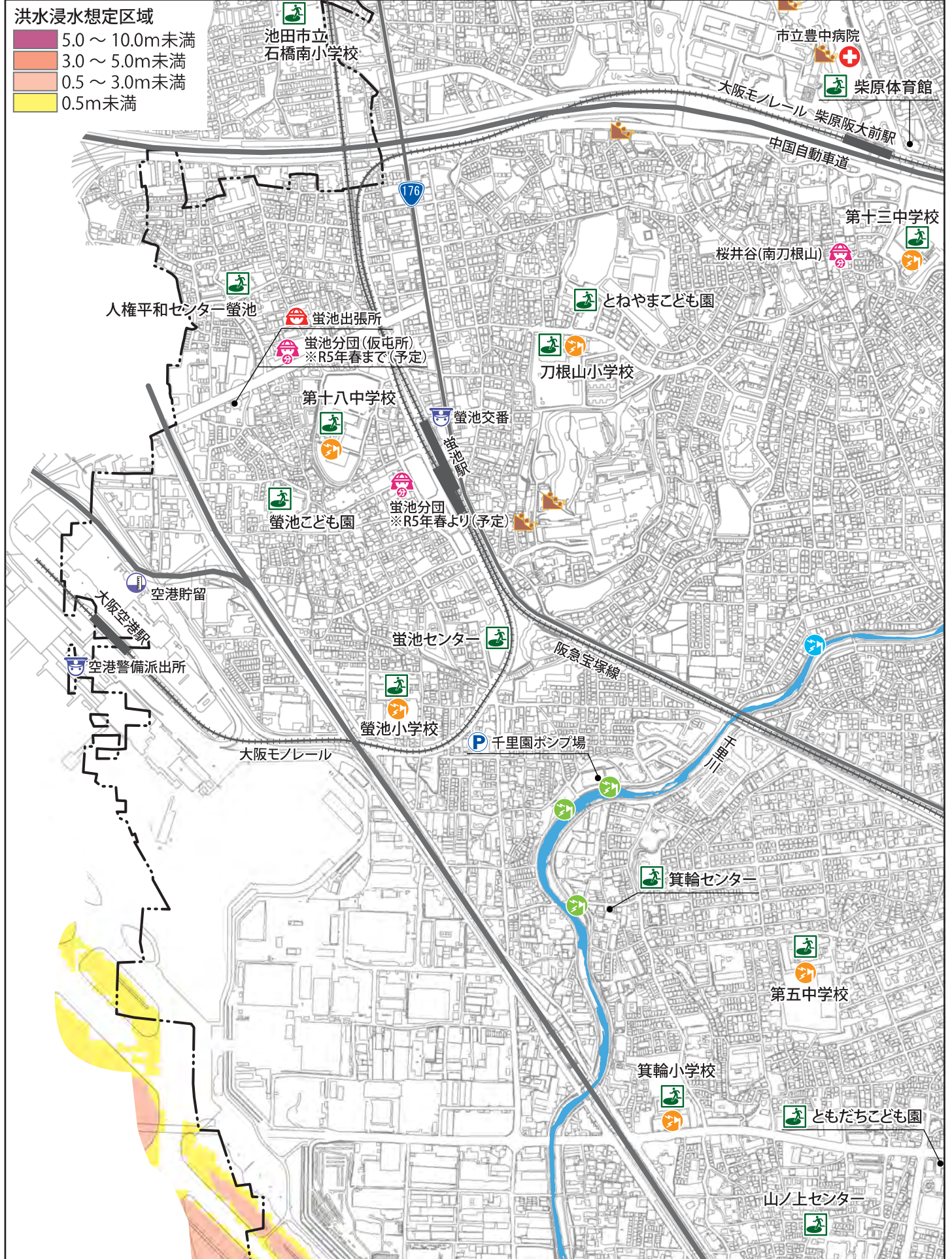
- 内水浸水想定区域
- 1.0 ~ 3.0m未満
 - 0.5 ~ 1.0m未満
 - 0.3 ~ 0.5m未満
 - 0.05 ~ 0.3m未満
 - 0.05m未満

- 排水ポンプ場
- 下水処理場
- 市境界
- 家屋倒壊等氾濫想定区域
- 土砂災害警戒区域
特別警戒区域



4. 浸水ハザードマップ

洪水浸水想定区域図(猪名川)⑦螢池小学校区



4 浸水ハザードマップ

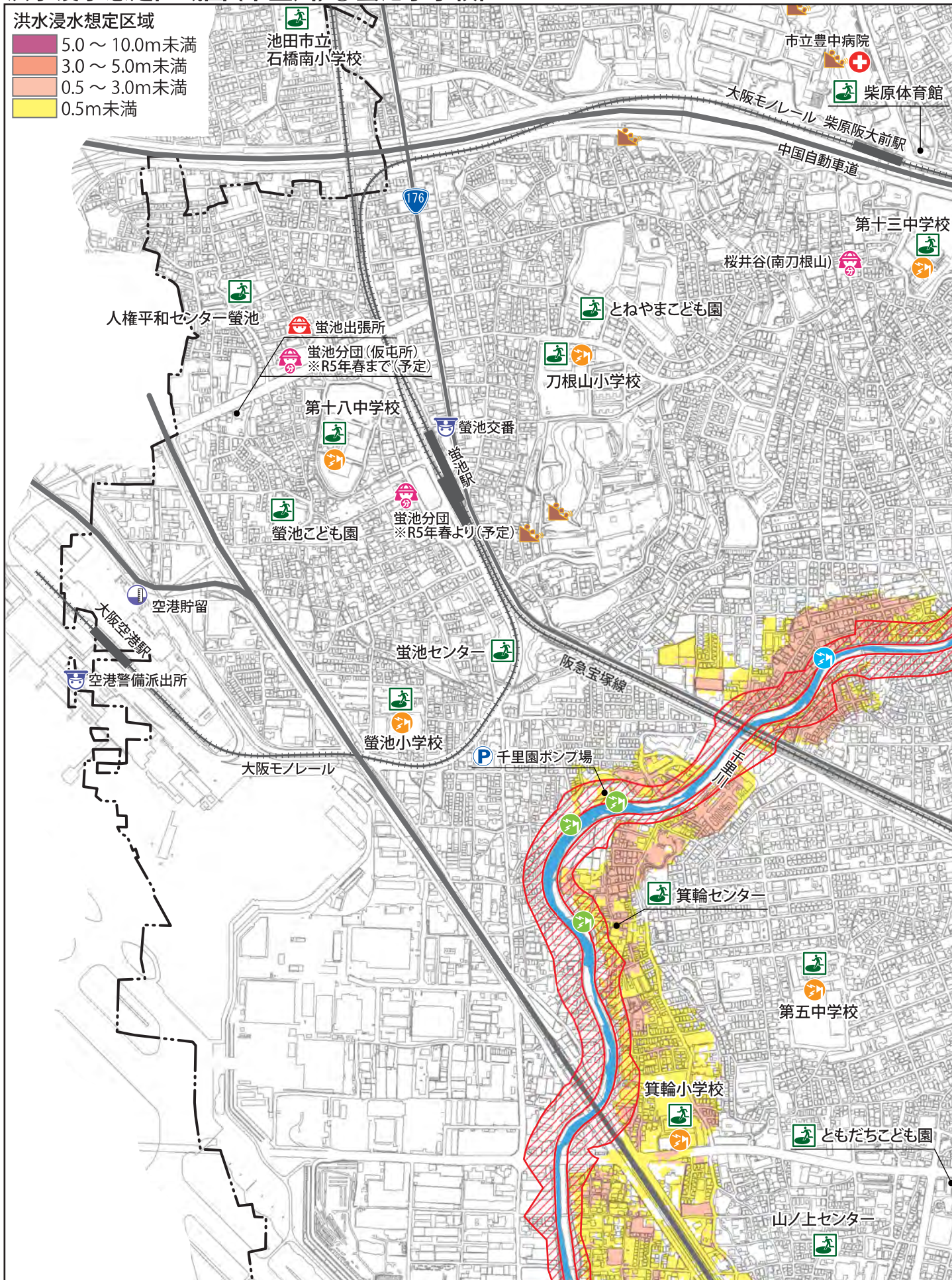
凡例

- 指定緊急避難場所
- 市役所
- 災害医療センター
- 防災スピーカー
- 水位観測所
- 消防署・出張所
- 災害医療協力病院
- 千里川水位情報システム
- 雨量観測所
- 消防分団
- 警察署・交番
- 千里川非常放送設備
- アンダーパス

洪水浸水想定区域図(千里川)⑦螢池小学校区

洪水浸水想定区域

- 5.0～10.0m未満
- 3.0～5.0m未満
- 0.5～3.0m未満
- 0.5m未満



- P 排水ポンプ場
- 市境界
- 家屋倒壊等氾濫想定区域
- T 下水処理場
- ! 土砂災害警戒区域
特別警戒区域

