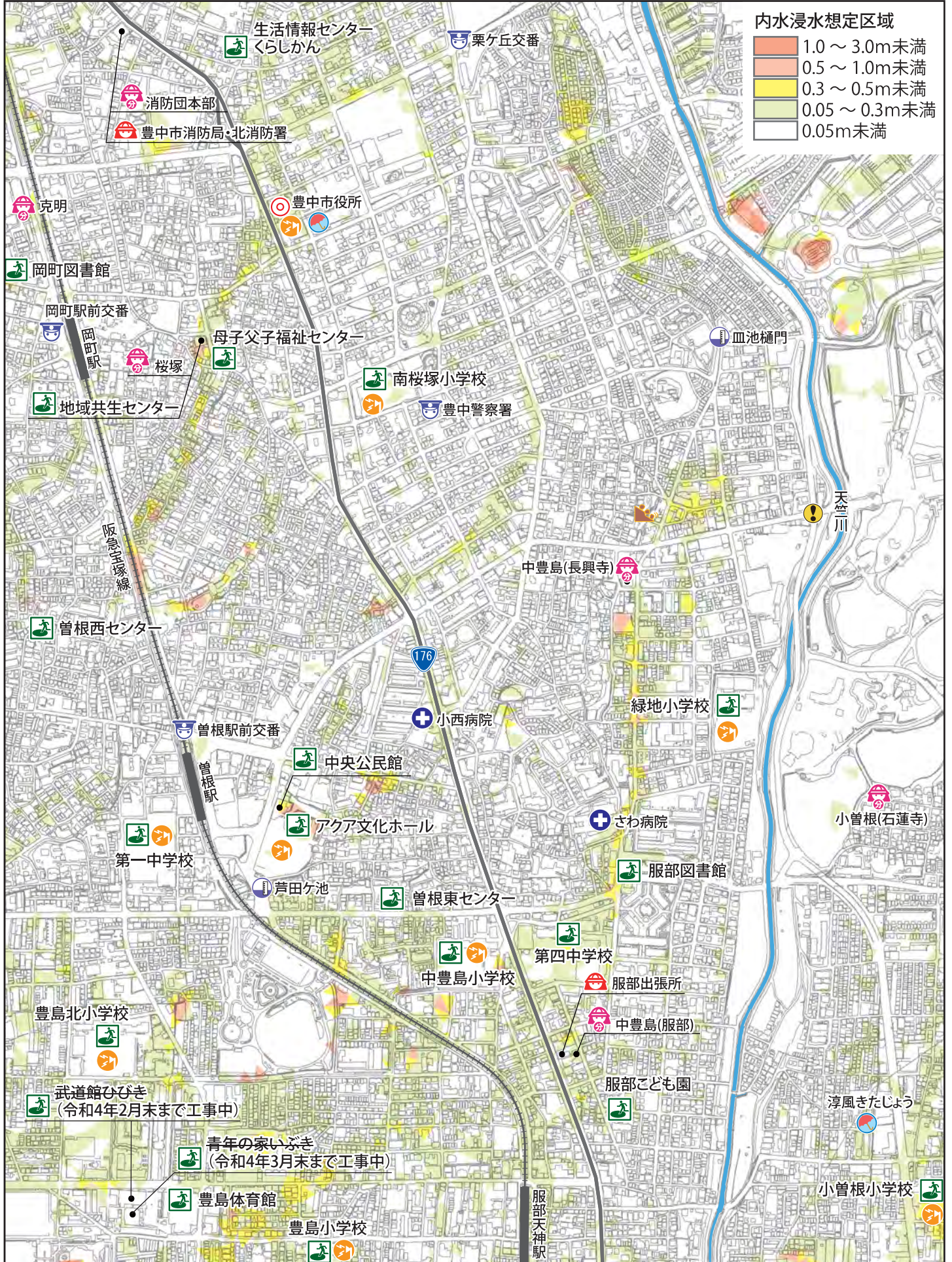


# 4. 浸水ハザードマップ

## 内水浸水想定区域図⑭中豊島、南桜塚小学校区

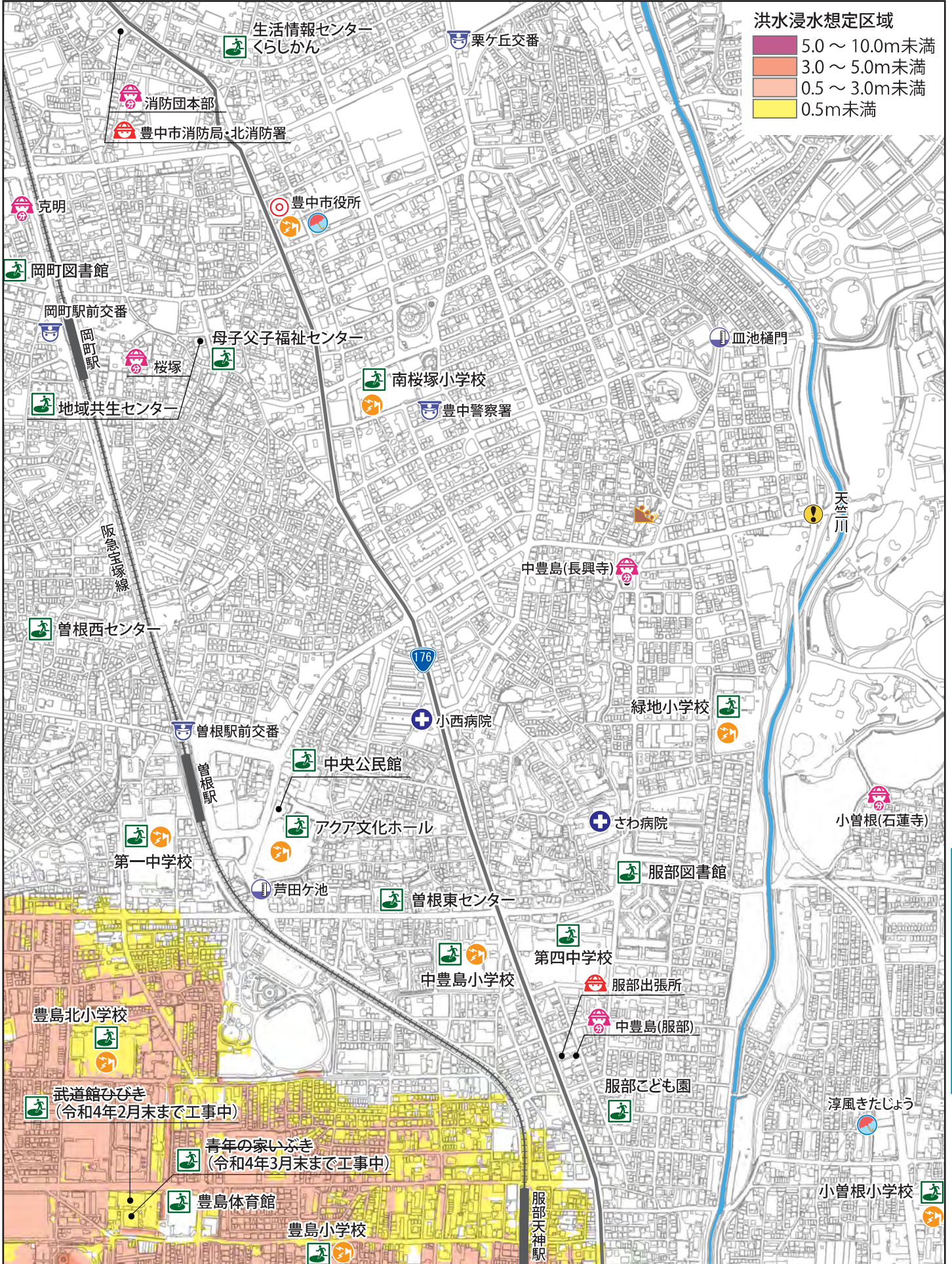


4 浸水ハザードマップ

### 凡例

- 指定緊急避難場所
- 市役所
- 消防署・出張所
- 消防分団
- 災害医療センター
- 災害医療協力病院
- 警察署・交番
- 防災スピーカー
- 千里川水位情報システム
- 千里川非常放送設備
- 水位観測所
- 雨量観測所
- アンダーパス

# 洪水浸水想定区域図(猪名川)⑭中豊島、南桜塚小学校区



排水ポンプ場
市境界
家屋倒壊等氾濫想定区域

下水処理場
土砂災害警戒区域
特別警戒区域

0 300m  
 1:10,000

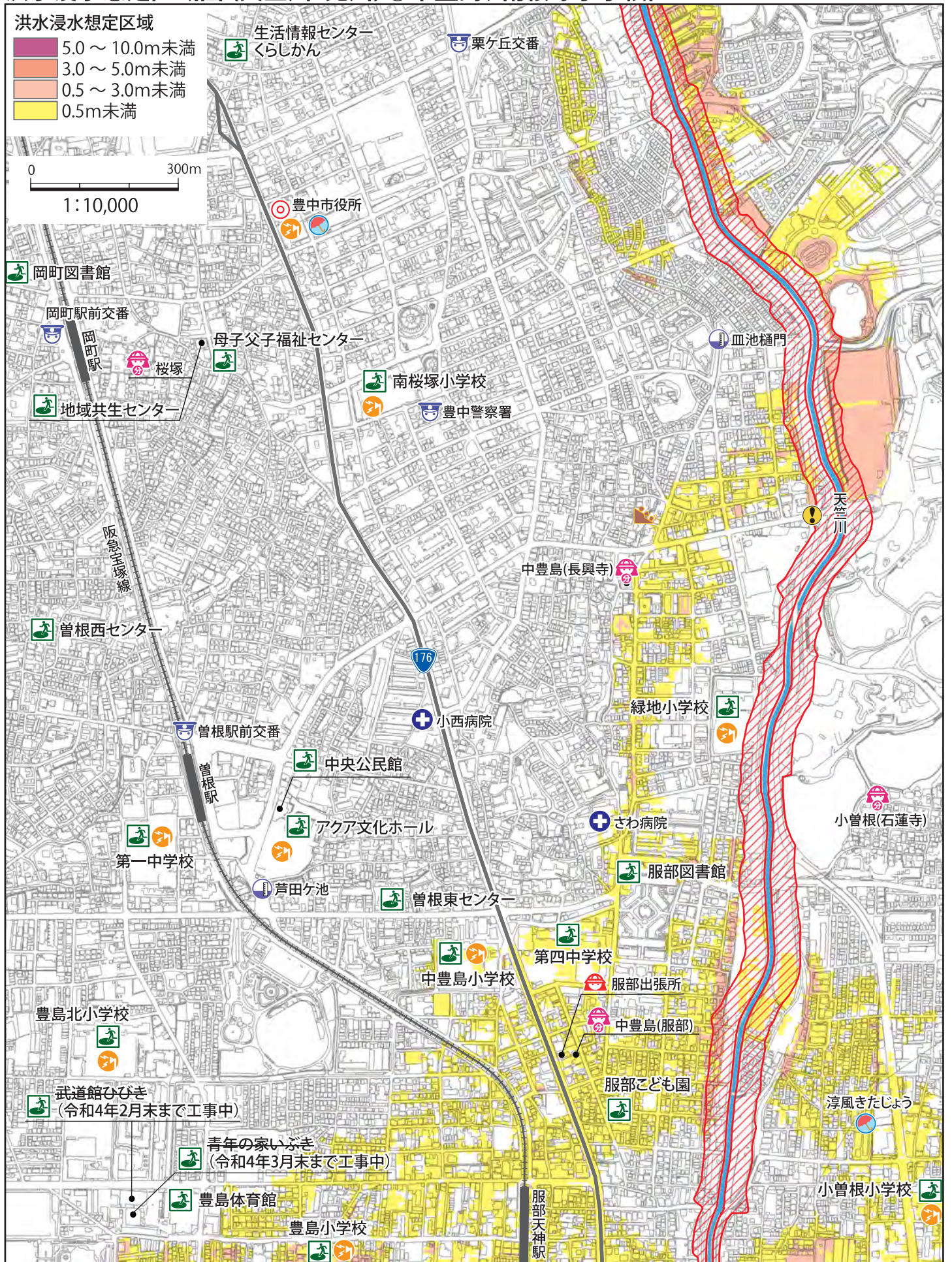
# 4. 浸水ハザードマップ

## 洪水浸水想定区域図(天竺川・菟川)⑭中豊島、南桜塚小学校区

洪水浸水想定区域

- 5.0～10.0m未満
- 3.0～5.0m未満
- 0.5～3.0m未満
- 0.5m未満

0 300m  
1:10,000



### 凡例

- |          |      |          |             |        |
|----------|------|----------|-------------|--------|
| 指定緊急避難場所 | 市役所  | 災害医療センター | 防災スピーカー     | 水位観測所  |
| 消防署・出張所  | 消防分団 | 災害医療協力病院 | 千里川水位情報システム | 雨量観測所  |
|          |      | 警察署・交番   | 千里川非常放送設備   | アンダーパス |