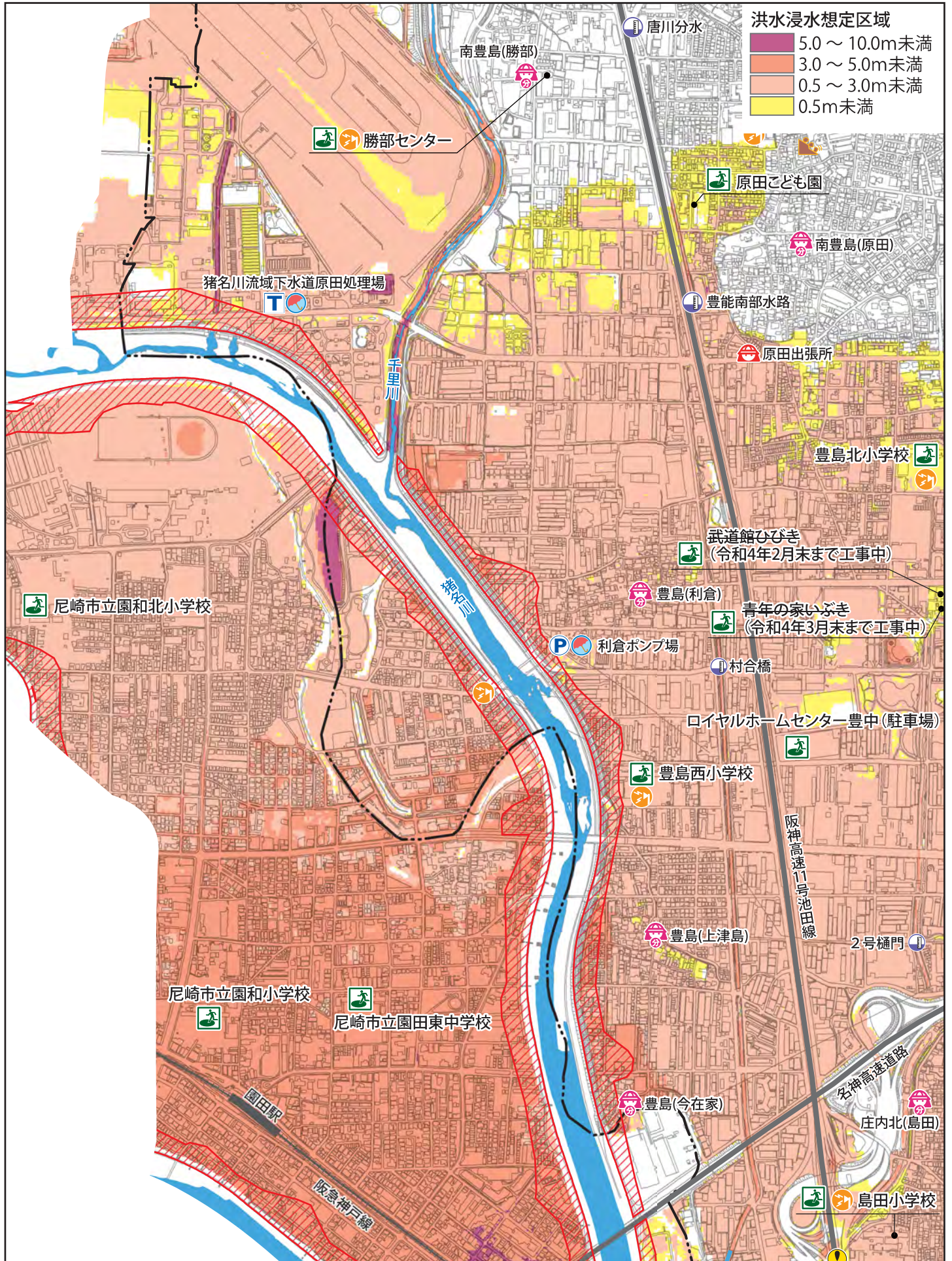






# 4. 浸水ハザードマップ

## 洪水浸水想定区域図(猪名川) ⑱ 豊島西小学校区



洪水浸水想定区域

- 5.0 ~ 10.0m未満
- 3.0 ~ 5.0m未満
- 0.5 ~ 3.0m未満
- 0.5m未満

4 浸水ハザードマップ

### 凡例

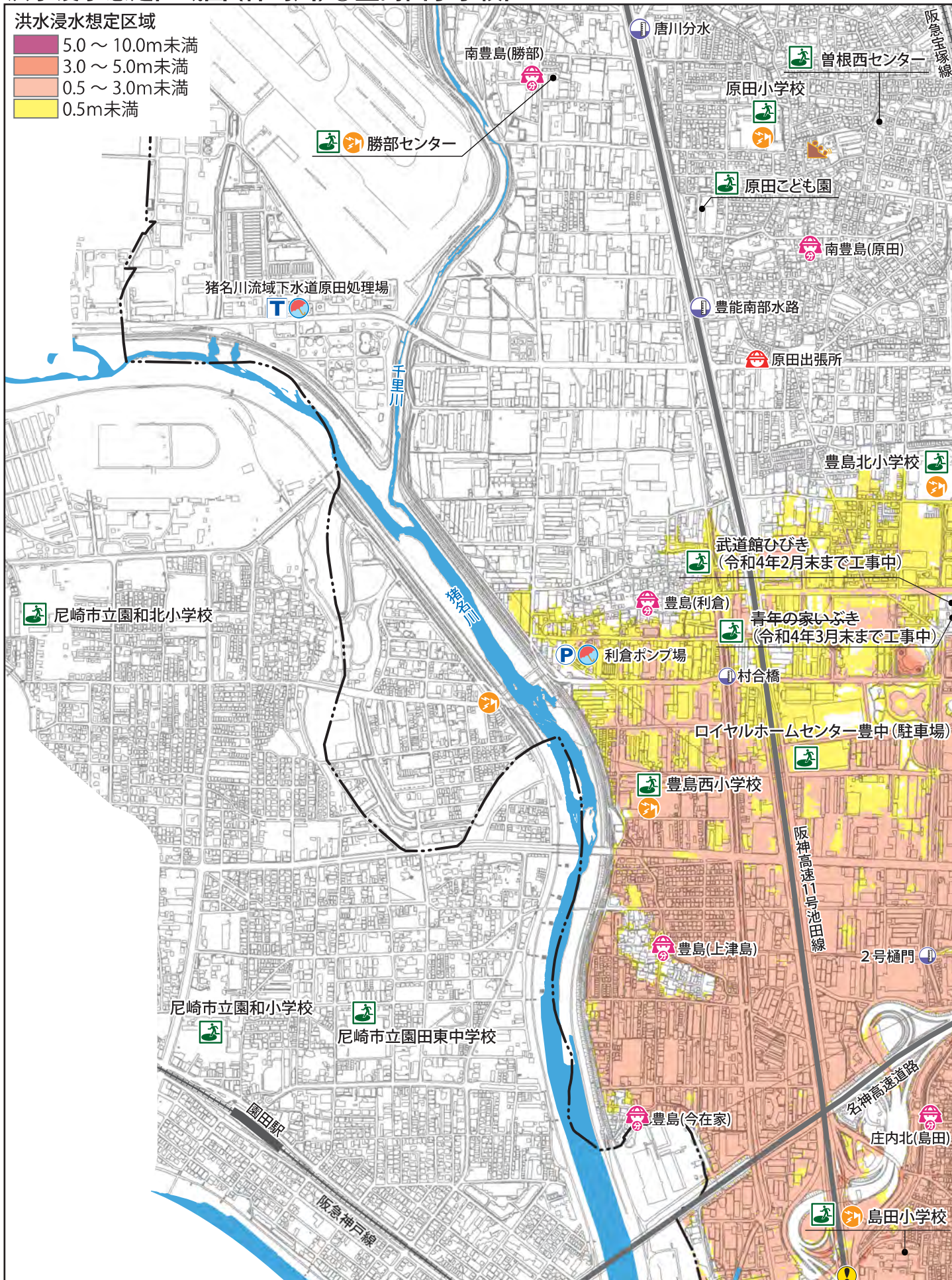
- 指定緊急避難場所
- 市役所
- 災害医療センター
- 防災スピーカー
- 消防署・出張所
- 災害医療協力病院
- 千里川水位情報システム
- 雨量観測所
- 消防分団
- 警察署・交番
- 千里川非常放送設備
- アンダーパス




# 洪水浸水想定区域図(神崎川) ⑱ 豊島西小学校区

## 洪水浸水想定区域

- 5.0～10.0m未満
- 3.0～5.0m未満
- 0.5～3.0m未満
- 0.5m未満



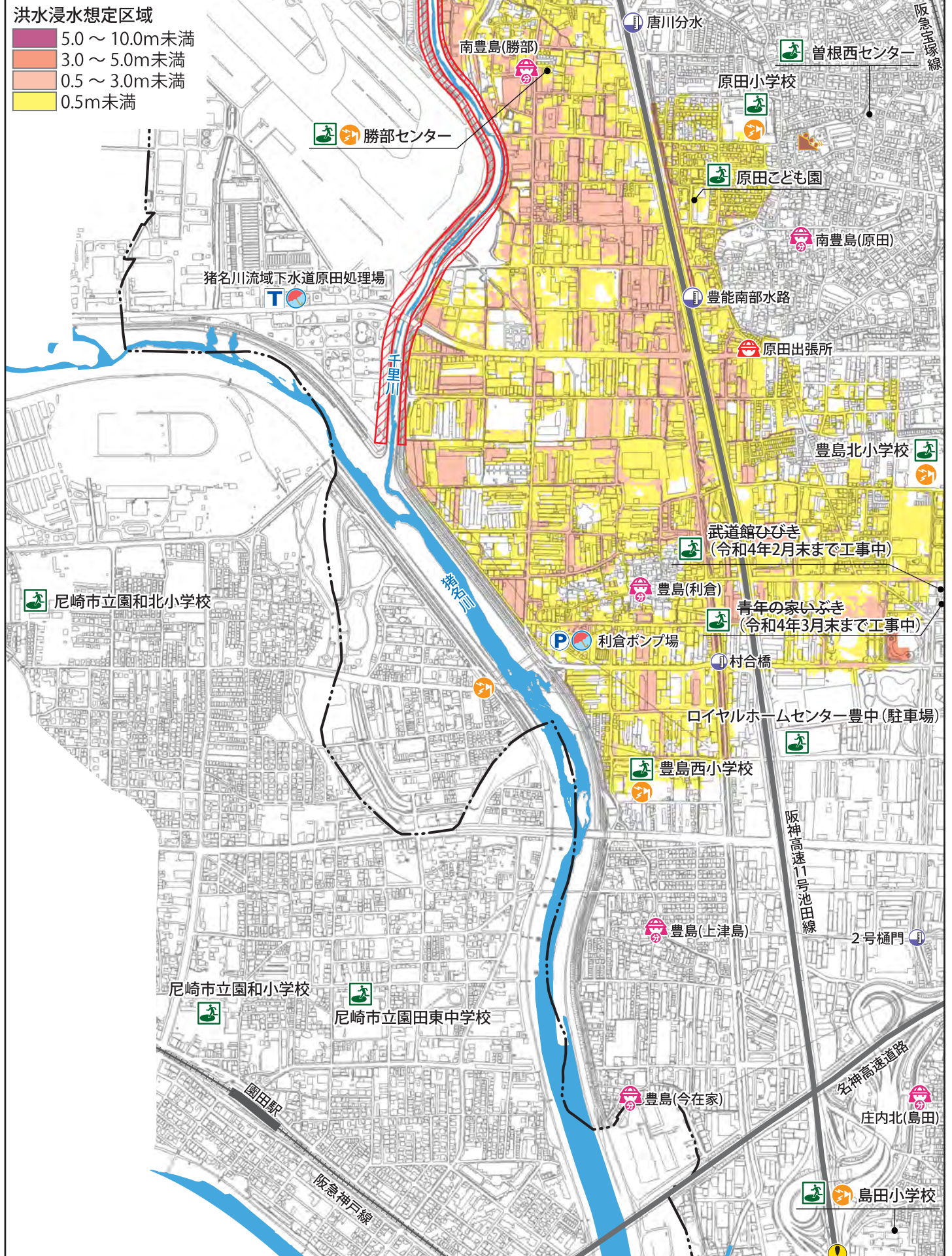
- P 排水ポンプ場
- 市境界
- 家屋倒壊等氾濫想定区域
- T 下水処理場
- 土砂災害警戒区域  
特別警戒区域





# 4. 浸水ハザードマップ

## 洪水浸水想定区域図(千里川) ⑱ 豊島西小学校区



4 浸水ハザードマップ

凡例

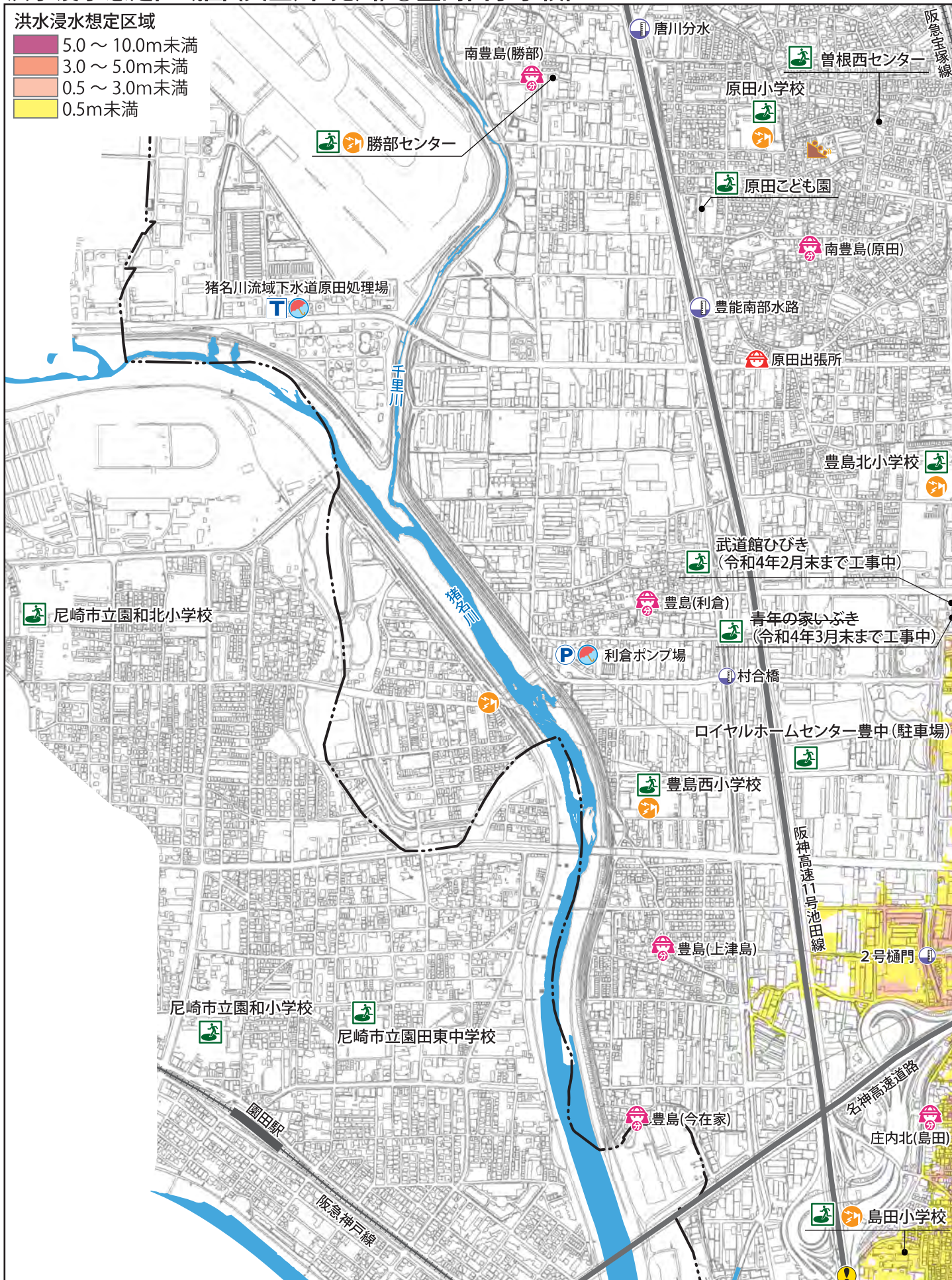
- 指定緊急避難場所
- 市役所
- 災害医療センター
- 防災スピーカー
- 水位観測所
- 消防署・出張所
- 災害医療協力病院
- 千里川水位情報システム
- 雨量観測所
- 消防分団
- 警察署・交番
- 千里川非常放送設備
- アンダーパス



洪水浸水想定区域図(天竺川・菟川) ⑱ 豊島西小学校区

洪水浸水想定区域

- 5.0～10.0m未満
- 3.0～5.0m未満
- 0.5～3.0m未満
- 0.5m未満



- P 排水ポンプ場
- 市境界
- 家屋倒壊等氾濫想定区域
- 土砂災害警戒区域  
特別警戒区域
- T 下水処理場

