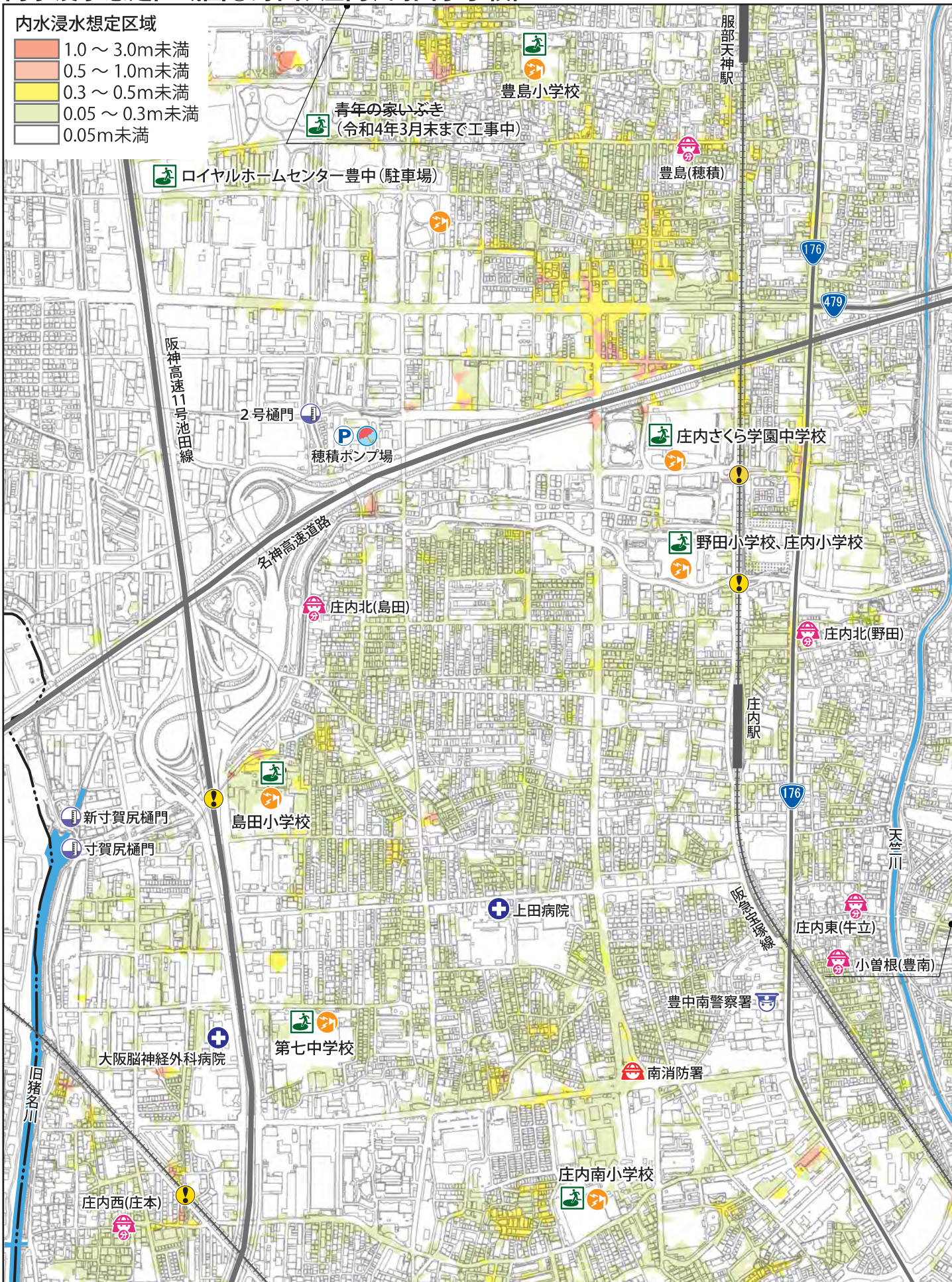


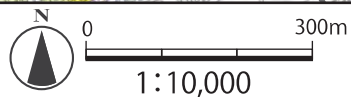
内水浸水想定区域図②(1)野田、庄内、島田小学校区

内水浸水想定区域

- 1.0 ~ 3.0m未満
- 0.5 ~ 1.0m未満
- 0.3 ~ 0.5m未満
- 0.05 ~ 0.3m未満
- 0.05m未満

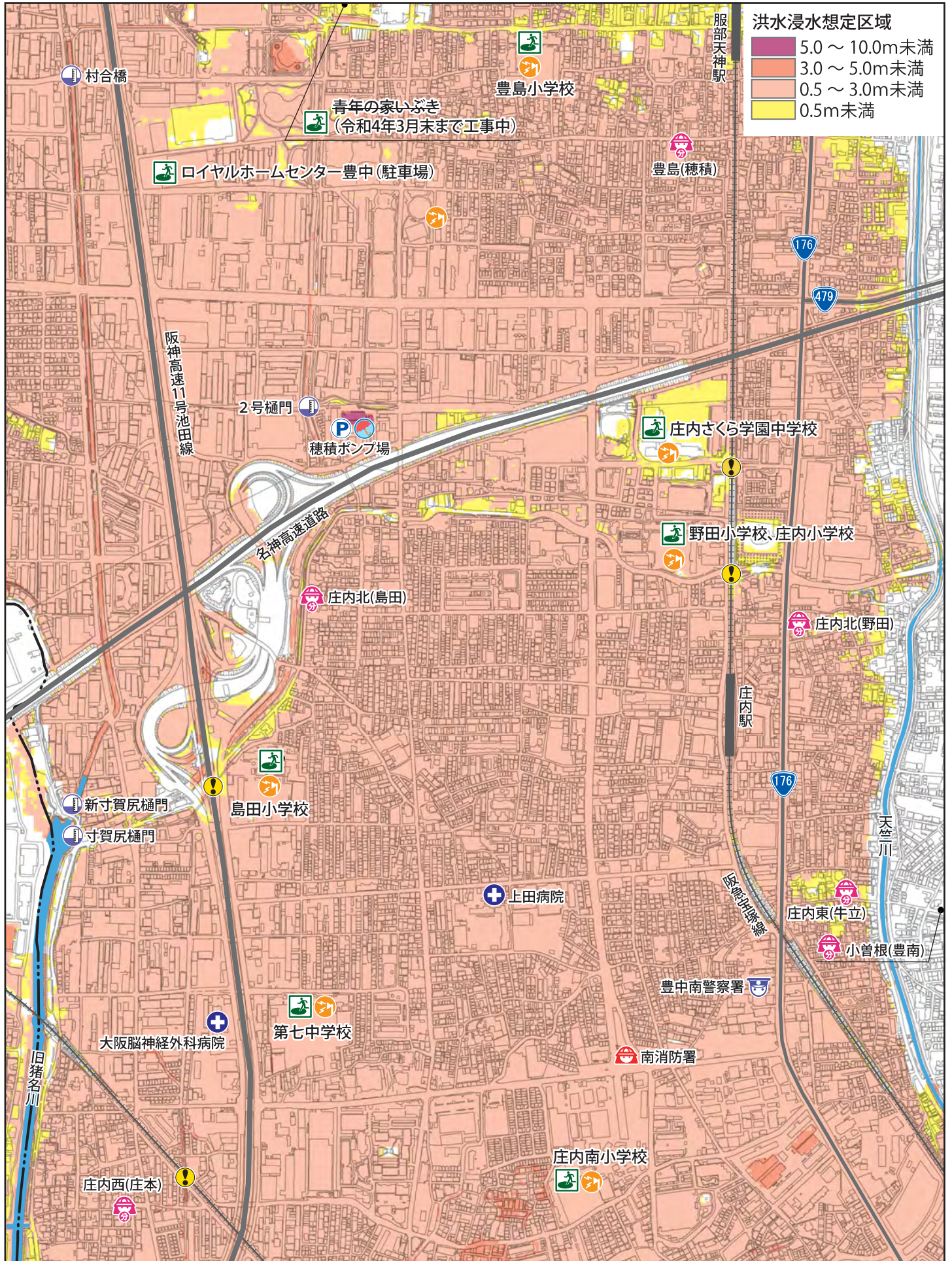


- P 排水ポンプ場
- 市境界
- 家屋倒壊等氾濫想定区域
- T 下水処理場
- ! 土砂災害警戒区域
- 特別警戒区域



4. 浸水ハザードマップ

洪水浸水想定区域図(猪名川) ②1 野田、庄内、島田小学校区



洪水浸水想定区域

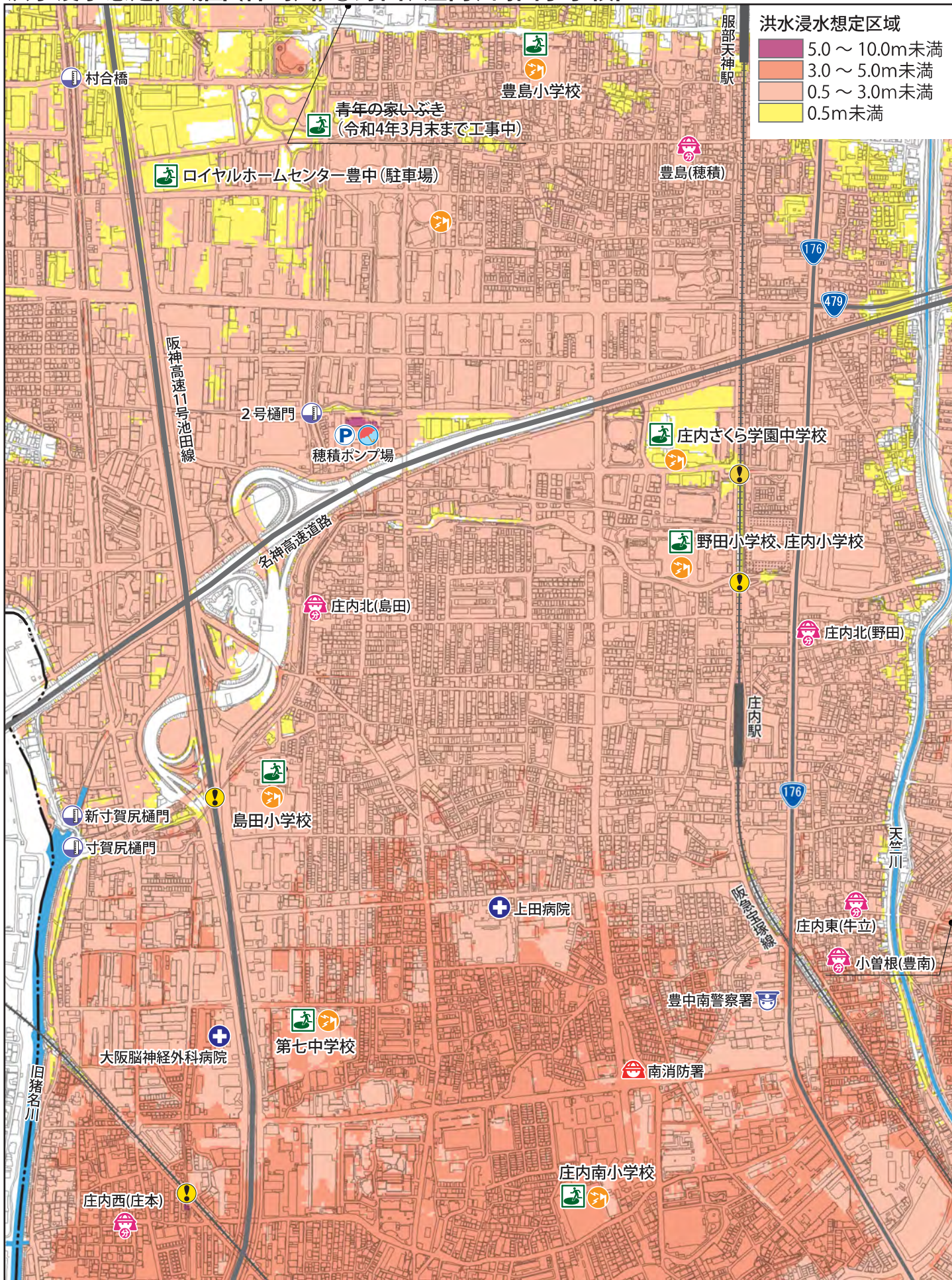
5.0 ~ 10.0m未満
3.0 ~ 5.0m未満
0.5 ~ 3.0m未満
0.5m未満

4 浸水ハザードマップ

凡例





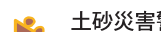
- 指定緊急避難場所
- 市役所
- 災害医療センター
- 防災スピーカー
- 水位観測所
- 消防署・出張所
- 災害医療協力病院
- 千里川水位情報システム
- 雨量観測所
- 消防分団
- 警察署・交番
- 千里川非常放送設備
- アンダーパス


洪水浸水想定区域図(神崎川)⑳野田、庄内、島田小学校区



洪水浸水想定区域

5.0 ~ 10.0m未満
3.0 ~ 5.0m未満
0.5 ~ 3.0m未満
0.5m未満

-  排水ポンプ場
-  下水処理場
-  市境界
-  家屋倒壊等氾濫想定区域
-  土砂災害警戒区域
特別警戒区域

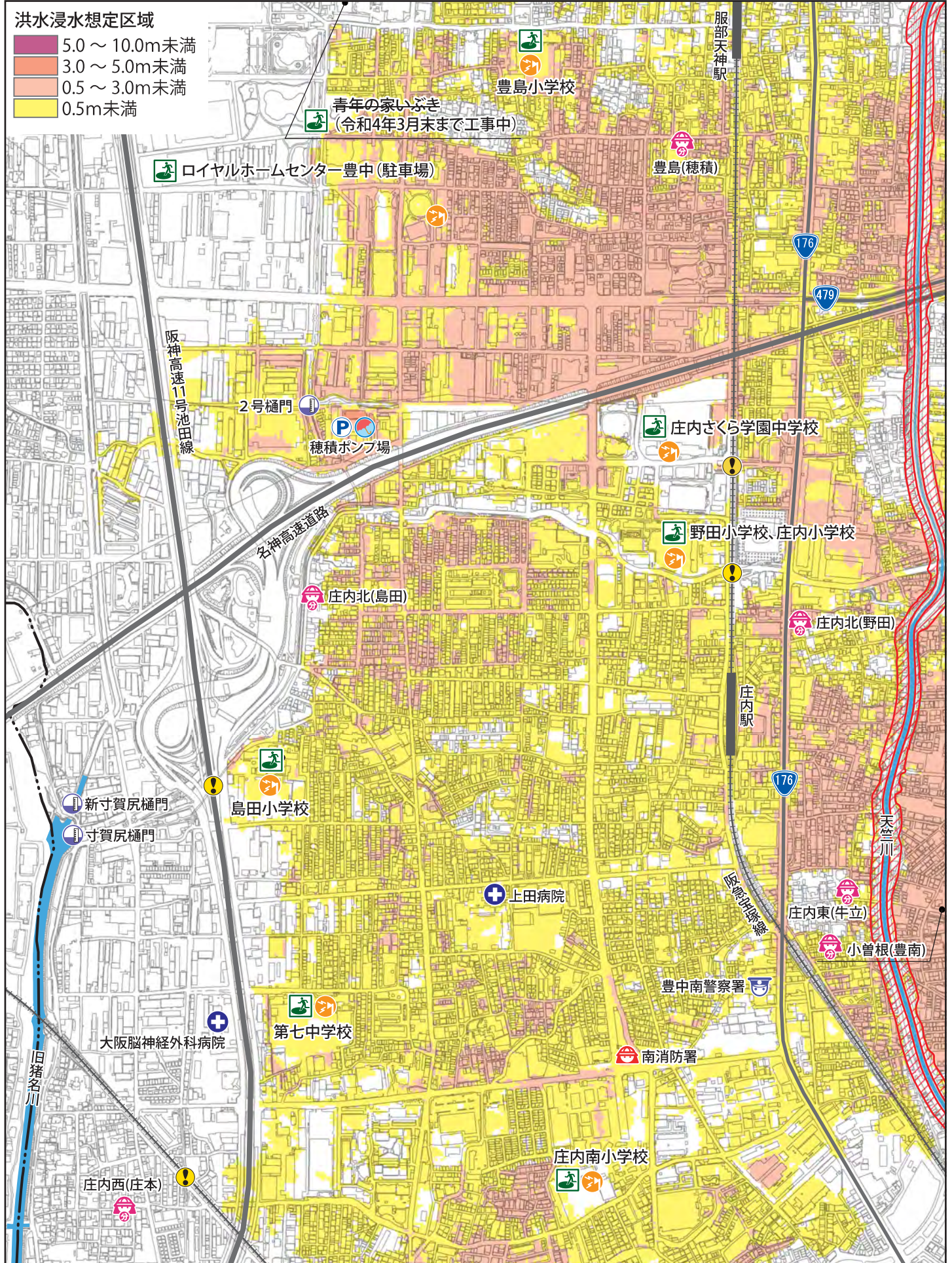


4. 浸水ハザードマップ

洪水浸水想定区域図(天竺川・菟川) ②1 野田、庄内、島田小学校区

洪水浸水想定区域

- 5.0～10.0m未満
- 3.0～5.0m未満
- 0.5～3.0m未満
- 0.5m未満

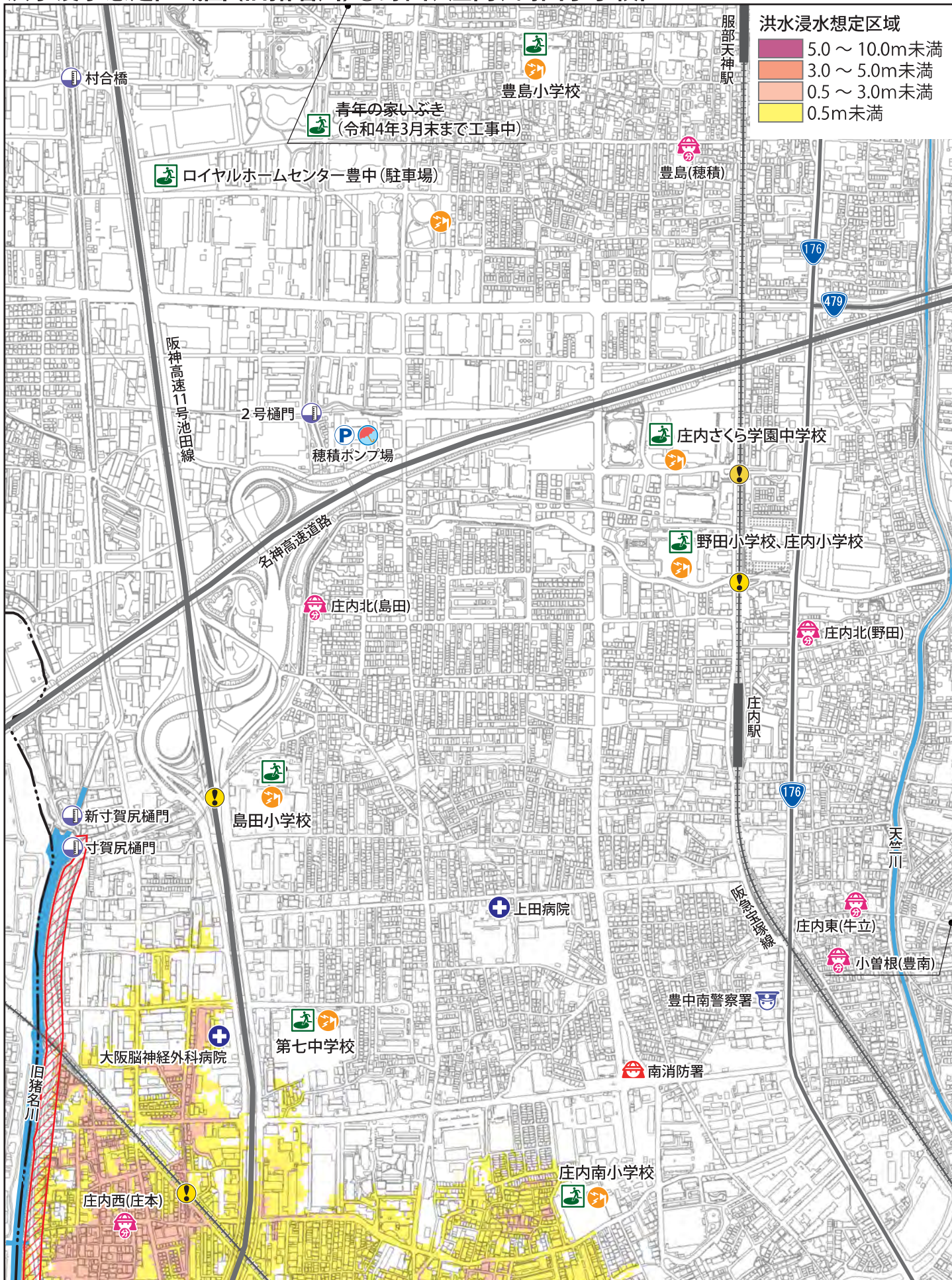


4 浸水ハザードマップ

凡例

- | | | | | |
|----------|----------|-------------|---------|--------|
| 指定緊急避難場所 | 市役所 | 災害医療センター | 防災スピーカー | 水位観測所 |
| 消防署・出張所 | 災害医療協力病院 | 千里川水位情報システム | 雨量観測所 | アンダーパス |
| 消防分団 | 警察署・交番 | 千里川非常放送設備 | | |

洪水浸水想定区域図 (旧猪名川) ②1野田、庄内、島田小学校区



洪水浸水想定区域

5.0 ~ 10.0m未満
3.0 ~ 5.0m未満
0.5 ~ 3.0m未満
0.5m未満

- P 排水ポンプ場
- T 下水処理場
- 市境界
- 家屋倒壊等氾濫想定区域
- 土砂災害警戒区域
特別警戒区域

