

4. 浸水ハザードマップ

4-1 ハザードマップの見方

自分が住んでいる地域にどのような被害が想定されるかを把握しておくことで、いざという時の早めの行動に繋がります。下の項目に注目して、自分の住んでいる地域の危険性を確認し、速やかに避難できるように役立てましょう。

自分の住んでいる地域の確認

浸水想定区域内にあるか	自宅が浸水被害を受けると予想される区域内にあるか確認しましょう。	浸水想定区域図
家屋倒壊等氾濫想定区域にあるか	洪水の際に木造家屋等は倒壊する恐れがあります。	浸水想定区域図
土砂災害のおそれがないか	土砂災害警戒、特別警戒区域を確認しましょう。	土砂災害ハザードマップ(別冊)
自宅が2階以上の建物か	高い場所(2階以上)へ避難が行えるか確認しましょう。 垂直避難をする際に長期間孤立するリスクについても考慮しましょう。	1-4 浸水想定区域図について 2-2 避難行動判定フロー 3-2 避難時の心得
自宅に地下ガレージ、地下室があるか	浸水被害の危険性が高いことから注意しましょう。	2-7 地下空間の危険性

避難施設の確認

避難施設はどこか	最寄りの避難施設を確認しましょう。 なお、ハザードマップでは避難施設として「指定緊急避難場所」を表示しています。	浸水想定区域図 4-4 避難施設について
避難経路上に浸水想定区域がないか	内水浸水想定区域図を見て避難施設までの安全な経路を確認しましょう。アンダーパスは通らないようにしましょう。また、避難の途中で洪水による危険が想定される場合は、各河川の洪水浸水想定区域図を確認して浸水が想定されていない安全な方へ向かいながら、最寄りとは別の避難施設へ行くことも想定しましょう。	浸水想定区域図

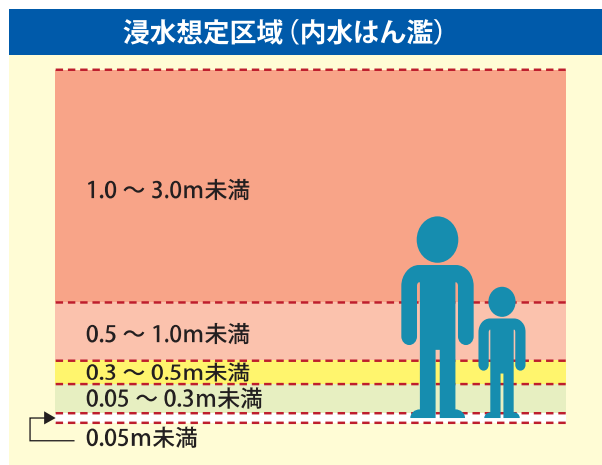
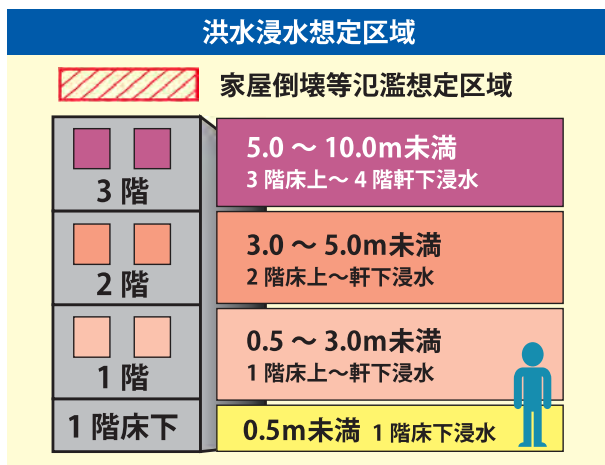
各自の避難計画の作成

マイ・タイムラインで避難時の行動計画を立てましょう。	2-3 マイ・タイムライン
もしもの時に速やかな避難ができるよう備えておきましょう。	2-1 水害に備えた事前の心構え 2-2 避難行動判定フロー

避難行動

避難計画をもとに速やかに避難しましょう。	3-1 警戒レベルと災害時のとるべき行動 3-2 避難時の心得
----------------------	------------------------------------

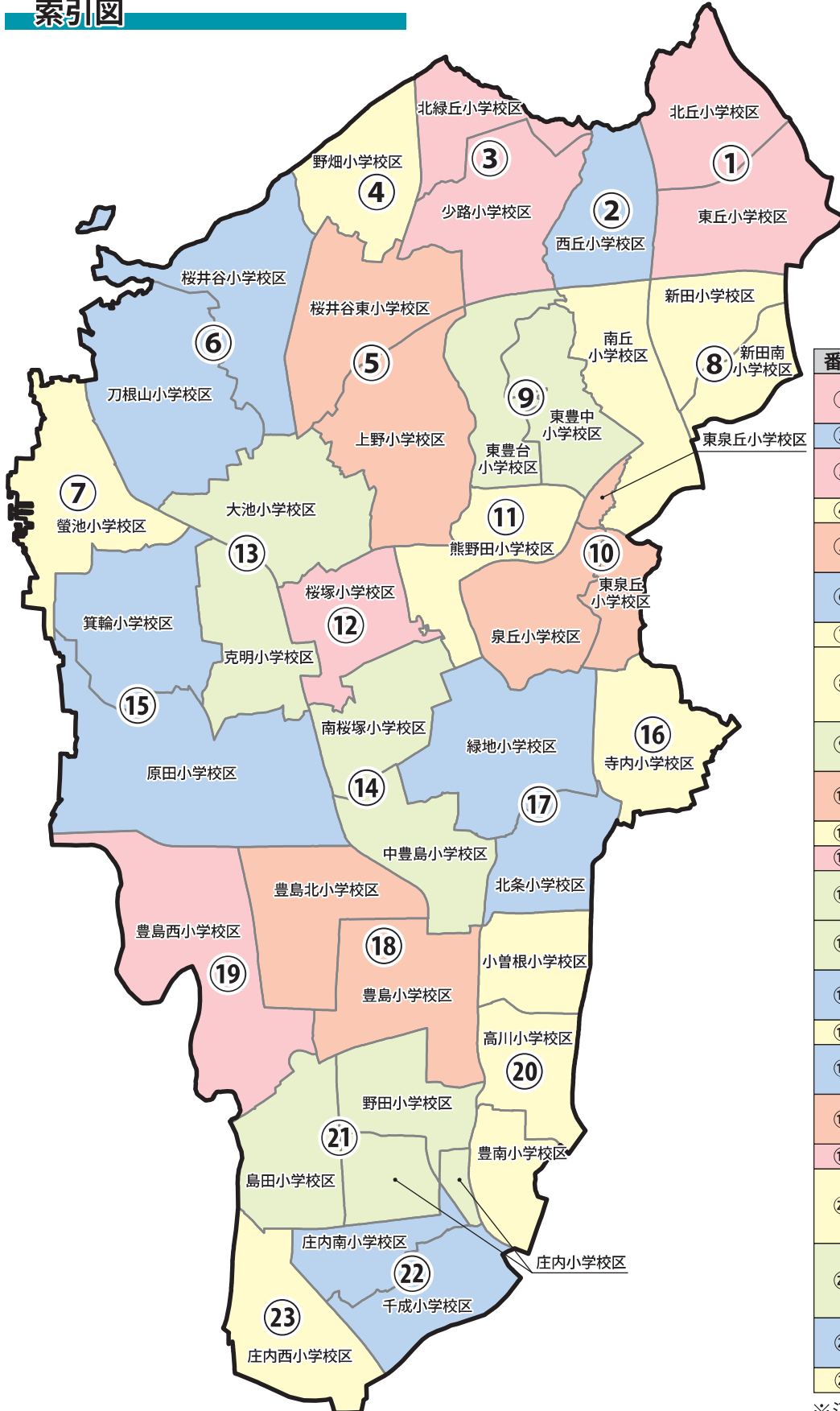
内水、洪水それぞれの浸水深の目安として下の図を参考にしてください。



4. 浸水ハザードマップ

4-2 内水浸水想定区域図・洪水浸水想定区域図（詳細図）

索引図

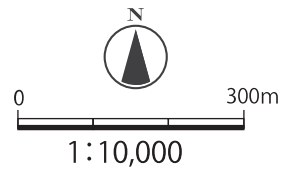
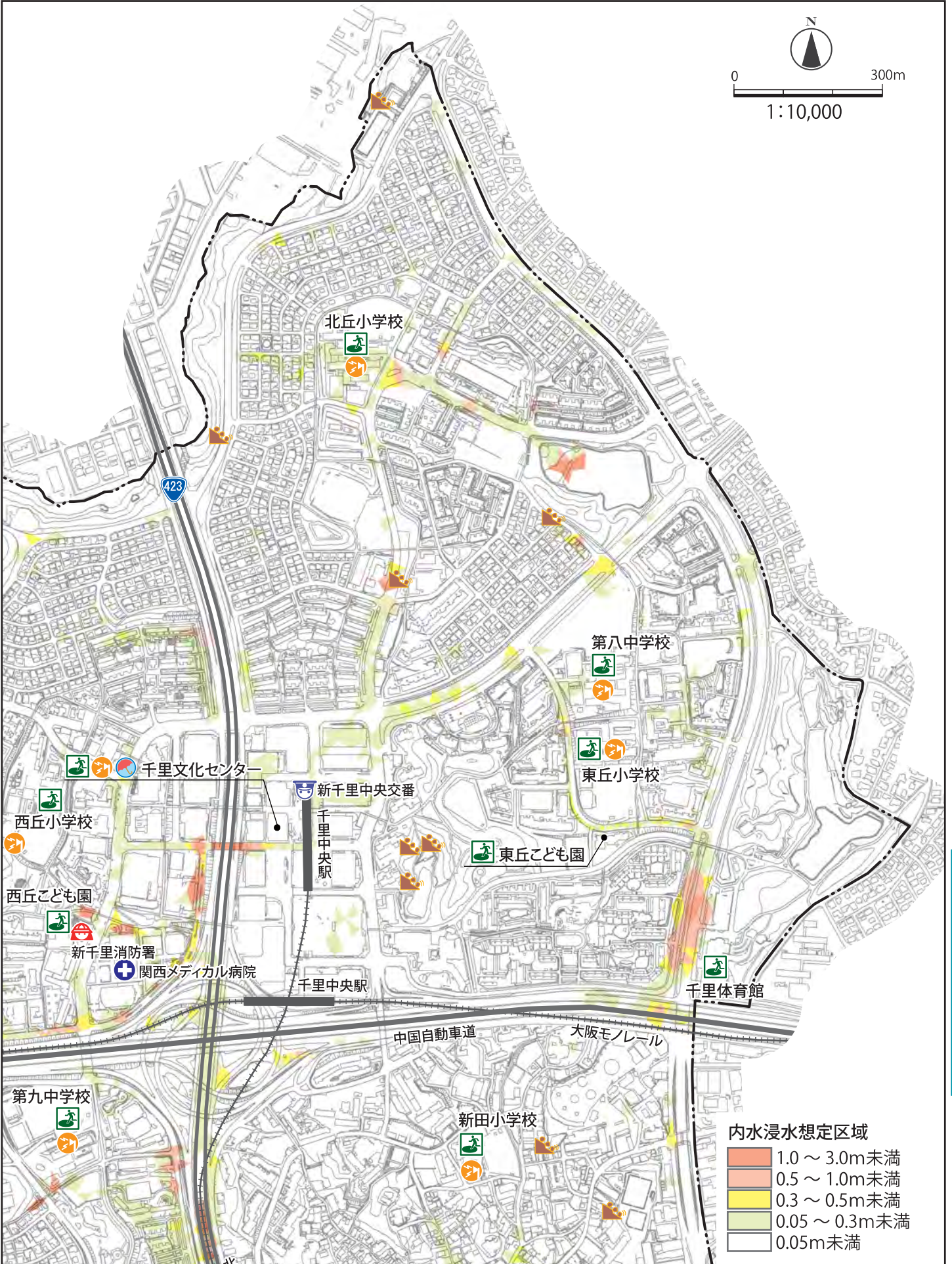


番号	校区名	地図頁
①	北丘小学校区 東丘小学校区	P28
②	西丘小学校区	P29
③	少路小学校区 北緑丘小学校区	P30
④	野畑小学校区	P31
⑤	上野小学校区 桜井谷東小学校区	P32-34
⑥	桜井谷小学校区 刀根山小学校区	P35-37
⑦	蟹池小学校区	P38-40
⑧	新田小学校区 南丘小学校区 新田南小学校区	P41-42
⑨	東豊中小小学校区 東豊台小学校区	P43-44
⑩	泉丘小学校区 東泉丘小学校区	P45-46
⑪	熊野田小学校区	P47-48
⑫	桜塚小学校区	P49-50
⑬	克明小学校区 大池小学校区	P51-52
⑭	中豊島小学校区 南桜塚小学校区	P53-55
⑮	原田小学校区 箕輪小学校区	P56-58
⑯	寺内小学校区	P59-60
⑰	北条小学校区 緑地小学校区	P61-64
⑱	豊島小学校区 豊島北小学校区	P65-69
⑲	豊島西小学校区	P70-74
⑳	小曾根小学校区 豊南小学校区 高川小学校区	P75-79
㉑	野田小学校区 庄内小学校区 島田小学校区	P80-84
㉒	庄内南小学校区 千成小学校区	P85-89
㉓	庄内西小学校区	P90-94

※河川の氾濫が想定されていない校区には洪水浸水想定区域図を掲載しておりません

※校区は変更になる場合があります。目安としてご覧ください。

内水浸水想定区域図①北丘、東丘小学校区



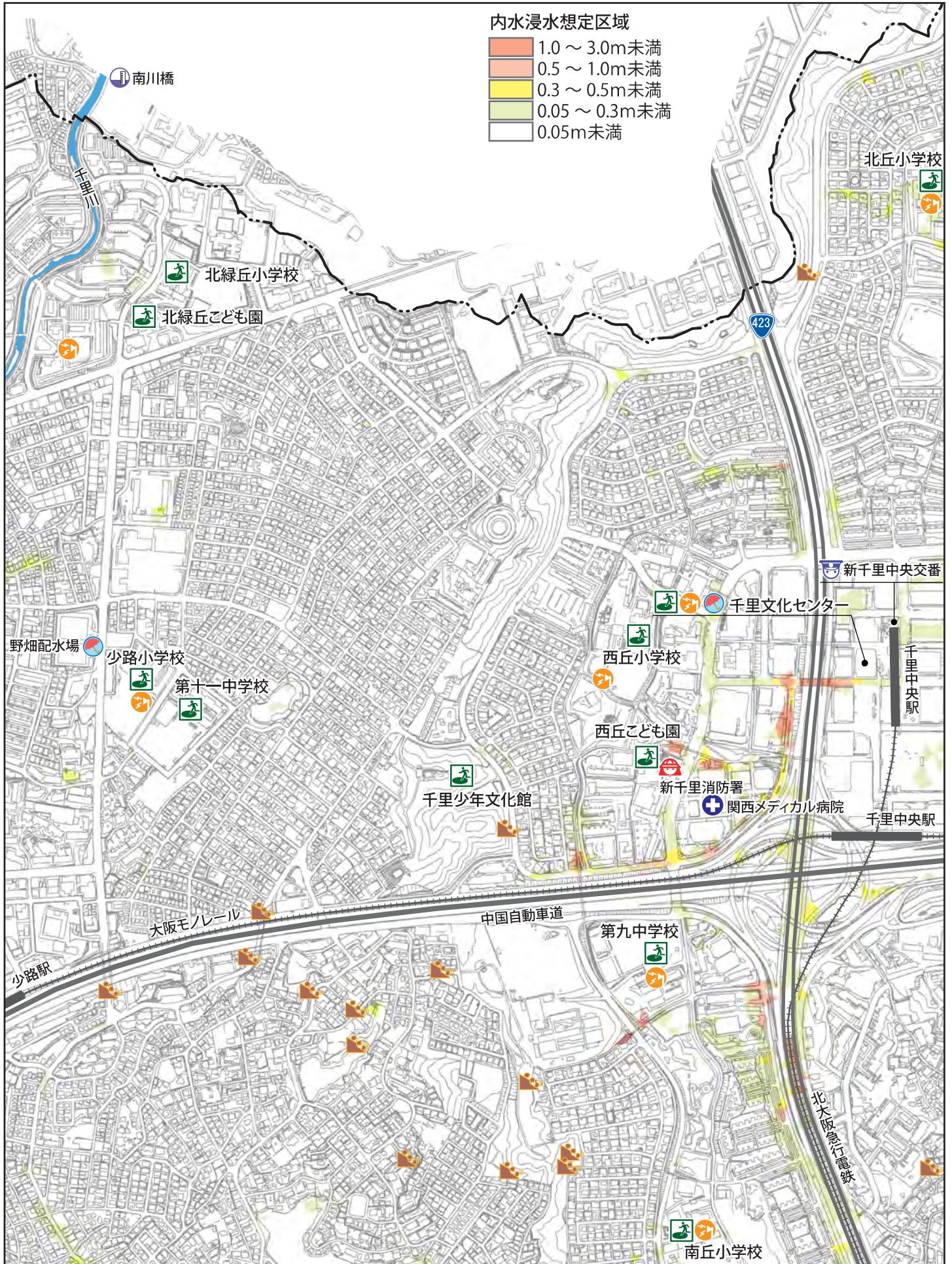
内水浸水想定区域

Red	1.0 ~ 3.0m未満
Orange	0.5 ~ 1.0m未満
Yellow	0.3 ~ 0.5m未満
Light Green	0.05 ~ 0.3m未満
White	0.05m未満

- 凡例**
- | | | | | | | |
|----------|----------|-------------|---------|-------|----------|--------|
| 指定緊急避難場所 | 市役所 | 災害医療センター | 防災スピーカー | 水位観測所 | 排水ポンプ場 | 市境界 |
| 消防署・出張所 | 災害医療協力病院 | 千里川水位情報システム | 雨量観測所 | 下水処理場 | 土砂災害警戒区域 | 特別警戒区域 |
| 消防分団 | 警察署・交番 | 千里川非常放送設備 | アンダーパス | | | |

4. 浸水ハザードマップ

内水浸水想定区域図②西丘小学校区



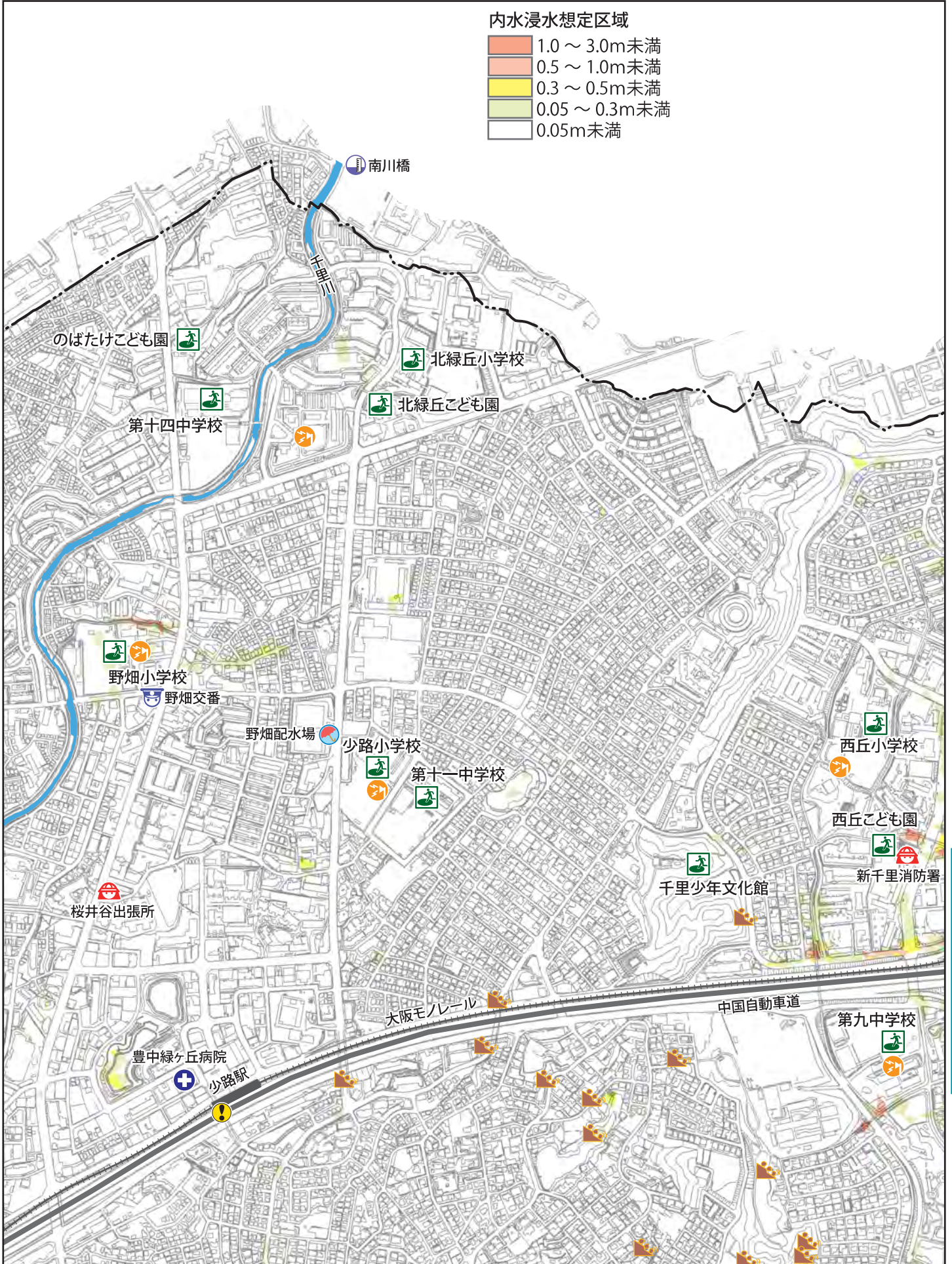
- 内水浸水想定区域
- 1.0 ~ 3.0m未満
 - 0.5 ~ 1.0m未満
 - 0.3 ~ 0.5m未満
 - 0.05 ~ 0.3m未満
 - 0.05m未満

4 浸水ハザードマップ

凡例

- | | | | | |
|----------|----------|----------|-------------|--------|
| 指定緊急避難場所 | 市役所 | 災害医療センター | 防災スピーカー | 水位観測所 |
| 消防署・出張所 | 災害医療協力病院 | 警察署・交番 | 千里川水位情報システム | 雨量観測所 |
| 消防分団 | | | 千里川非常放送設備 | アンダーパス |

内水浸水想定区域図③少路、北緑丘小学校区



排水ポンプ場
 下水処理場

土砂災害警戒区域
 特別警戒区域

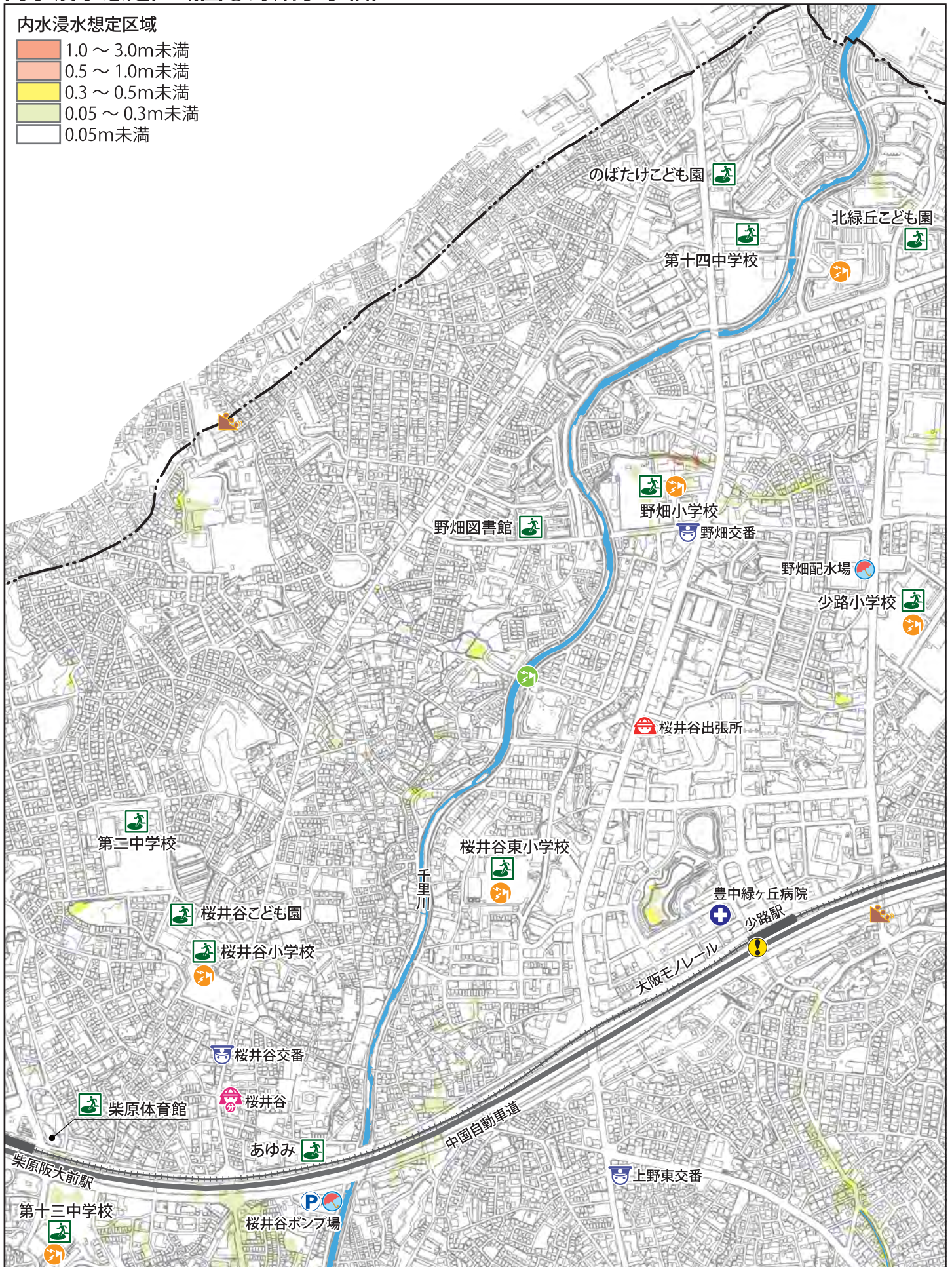
0 300m
 1:10,000

4. 浸水ハザードマップ

内水浸水想定区域図④野畑小学校区

内水浸水想定区域

- 1.0～3.0m未満
- 0.5～1.0m未満
- 0.3～0.5m未満
- 0.05～0.3m未満
- 0.05m未満



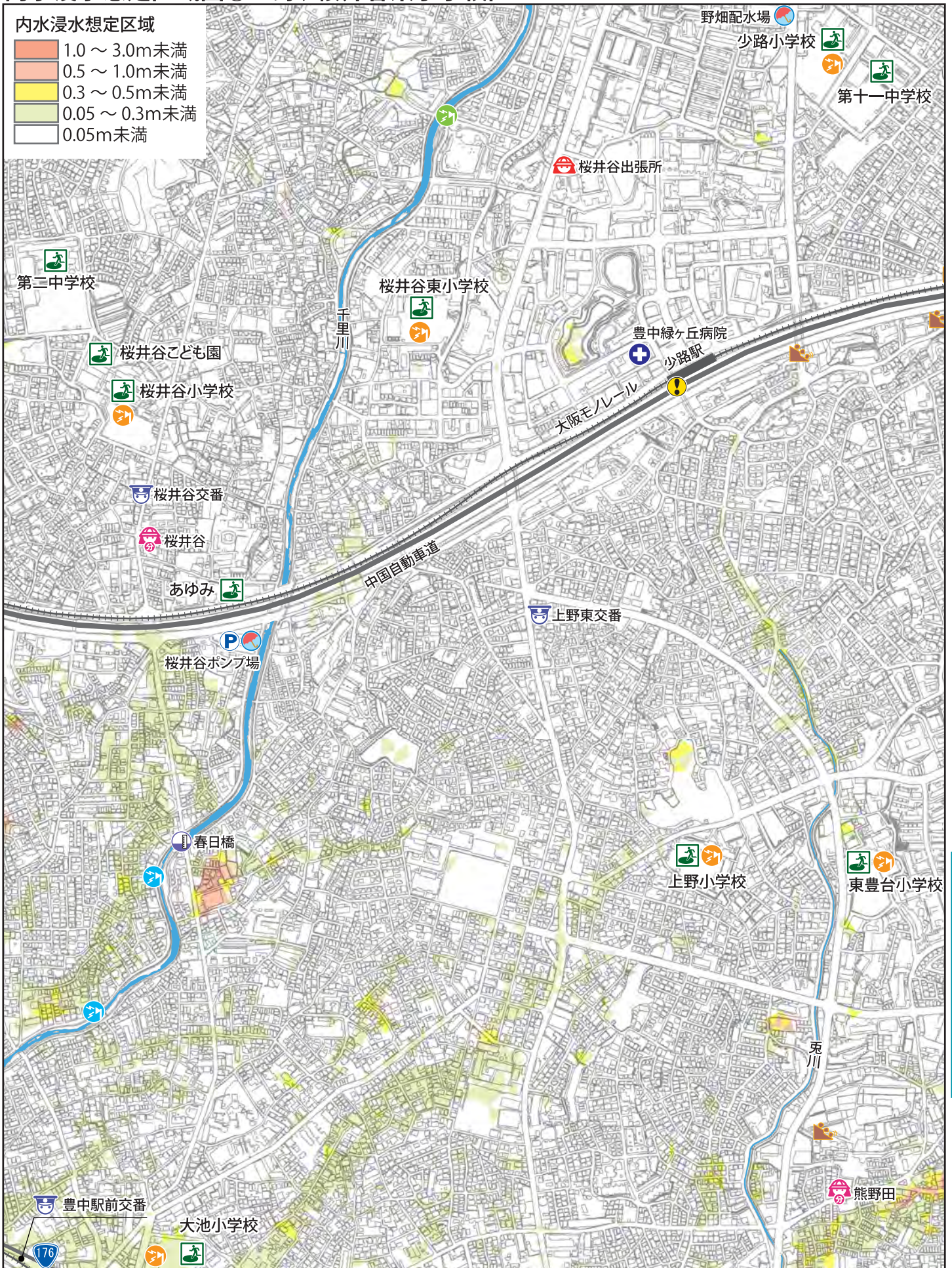
凡例

- | | | | | |
|--|--|--|--|--|
| | | | | |
| | | | | |
| | | | | |


内水浸水想定区域図⑤上野、桜井谷東小学校区

内水浸水想定区域

	1.0～3.0m未満
	0.5～1.0m未満
	0.3～0.5m未満
	0.05～0.3m未満
	0.05m未満



- 排水ポンプ場
- 下水処理場
- 市境界
- 土砂災害警戒区域
特別警戒区域

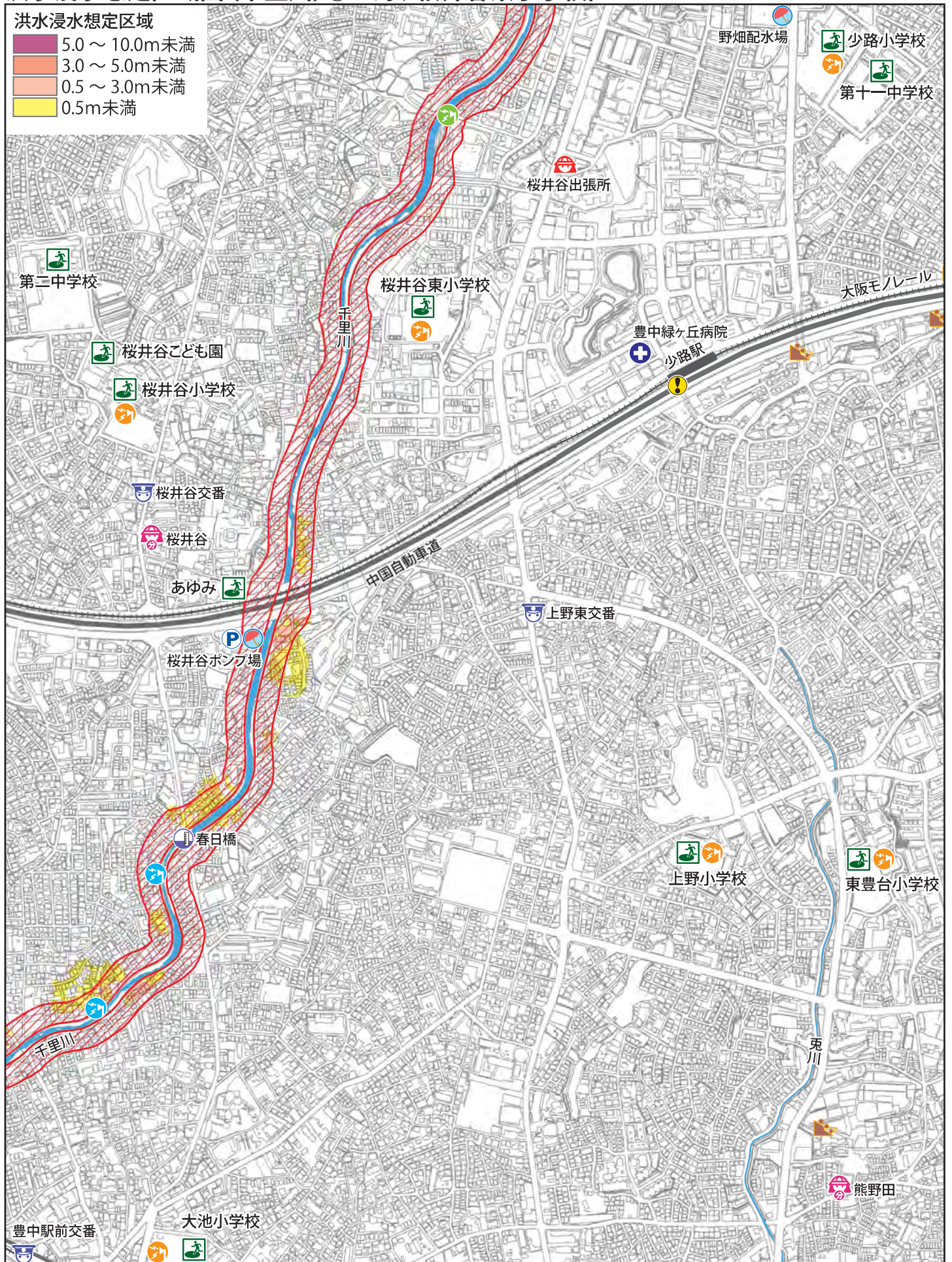


4. 浸水ハザードマップ

洪水浸水想定区域図(千里川)⑤上野、桜井谷東小学校区

洪水浸水想定区域

- 5.0～10.0m未満
- 3.0～5.0m未満
- 0.5～3.0m未満
- 0.5m未満



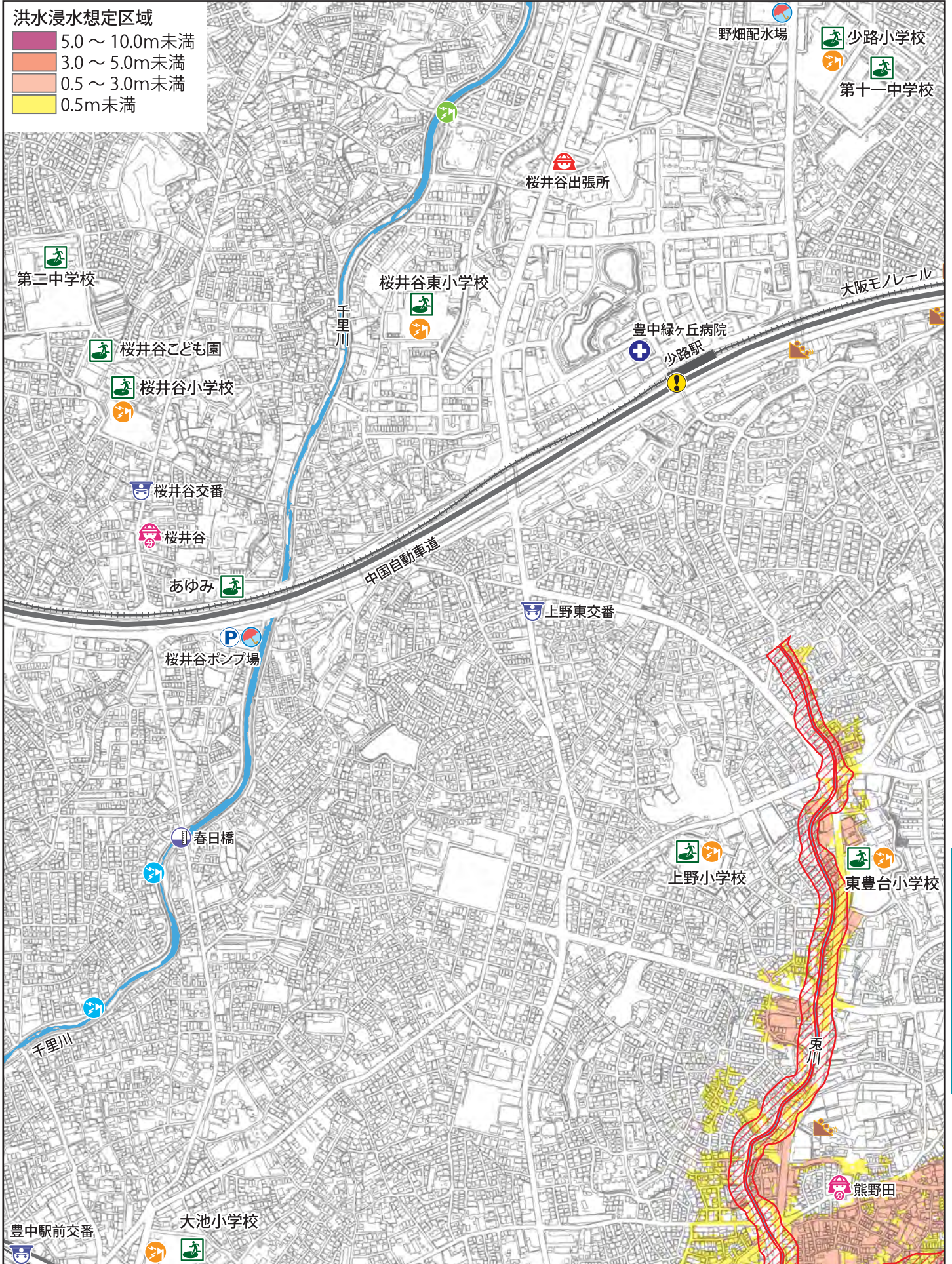
4 浸水ハザードマップ

凡例

- | | | | | |
|----------|----------|-------------|-----------|--------|
| 指定緊急避難場所 | 市役所 | 災害医療センター | 防災スピーカー | 水位観測所 |
| 消防署・出張所 | 災害医療協力病院 | 千里川水位情報システム | 千里川非常放送設備 | 雨量観測所 |
| 消防分団 | 警察署・交番 | | | アンダーパス |

洪水浸水想定区域図(天竺川・兔川)⑤上野、桜井谷東小学校区

- 洪水浸水想定区域
- 5.0 ~ 10.0m未満
 - 3.0 ~ 5.0m未満
 - 0.5 ~ 3.0m未満
 - 0.5m未満

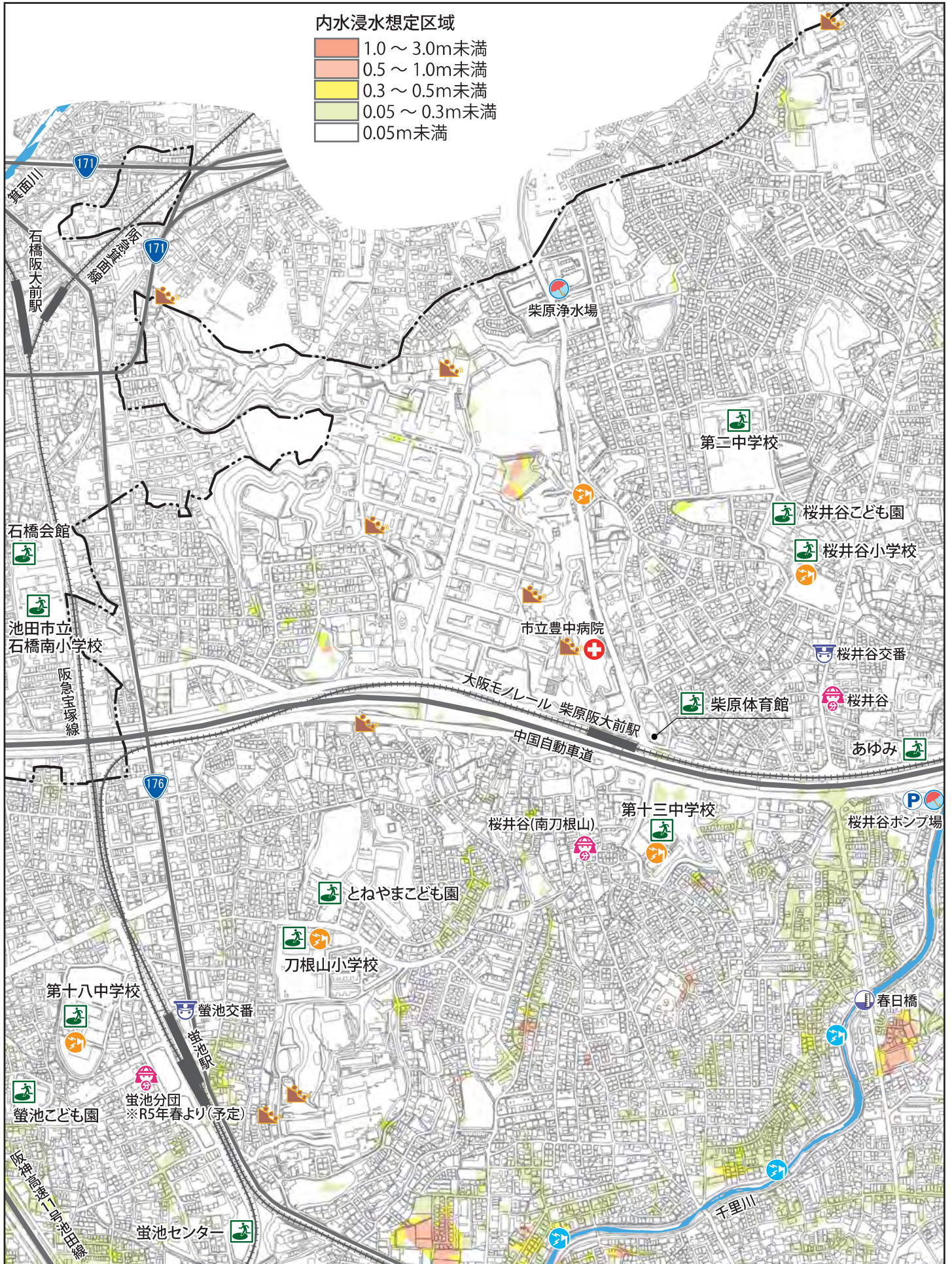


- 排水ポンプ場
- 下水処理場
- 市境界
- 家屋倒壊等氾濫想定区域
- 土砂災害警戒区域
特別警戒区域



4. 浸水ハザードマップ

内水浸水想定区域図⑥桜井谷、刀根山小学校区

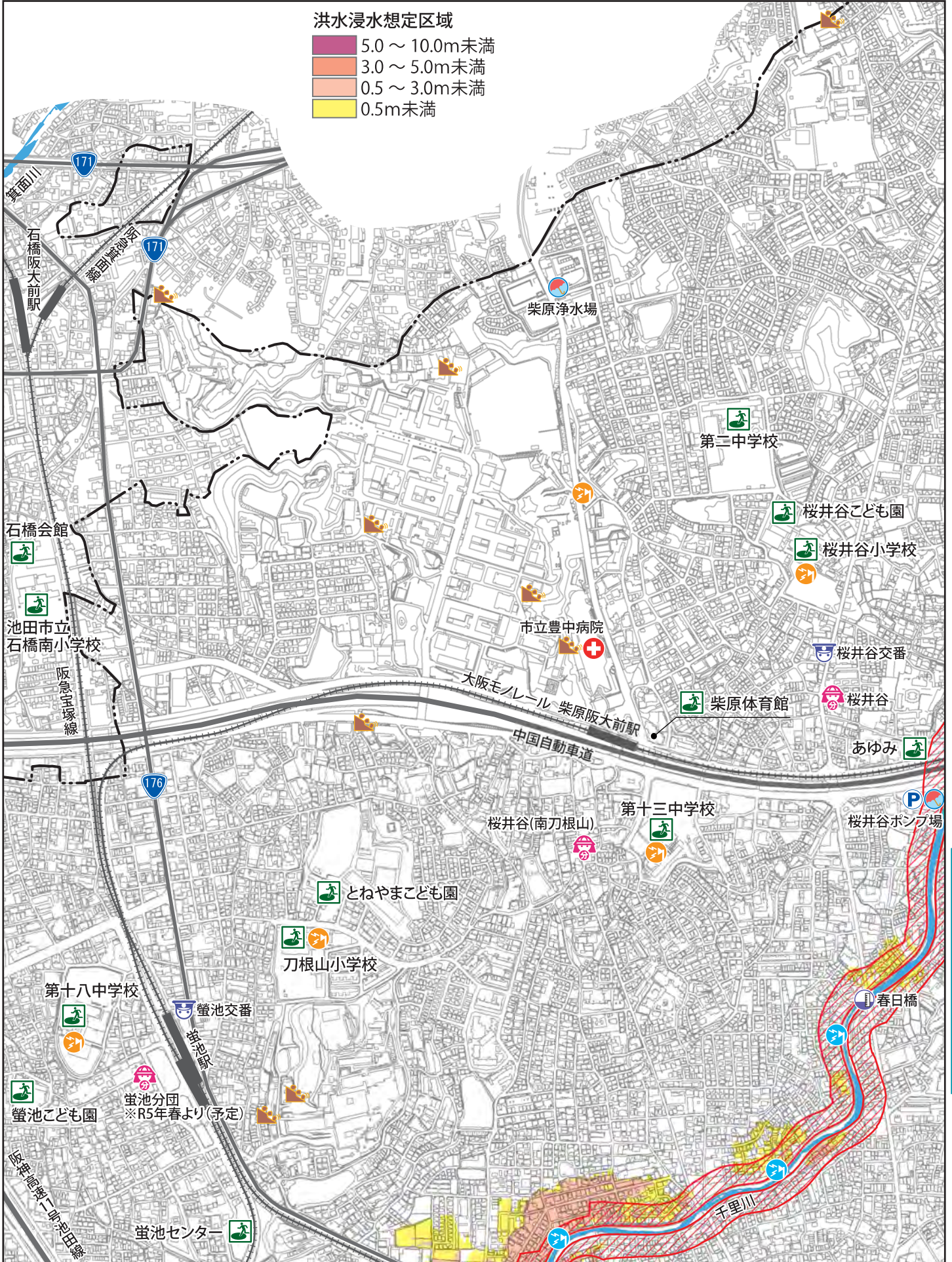


4 浸水ハザードマップ

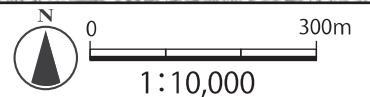
凡例

- 指定緊急避難場所
- 市役所
- 災害医療センター
- 防災スピーカー
- 水位観測所
- 消防署・出張所
- 災害医療協力病院
- 千里川水位情報システム
- 雨量観測所
- 消防分団
- 警察署・交番
- 千里川非常放送設備
- アンダーパス

洪水浸水想定区域図(千里川)⑥桜井谷、刀根山小学校区

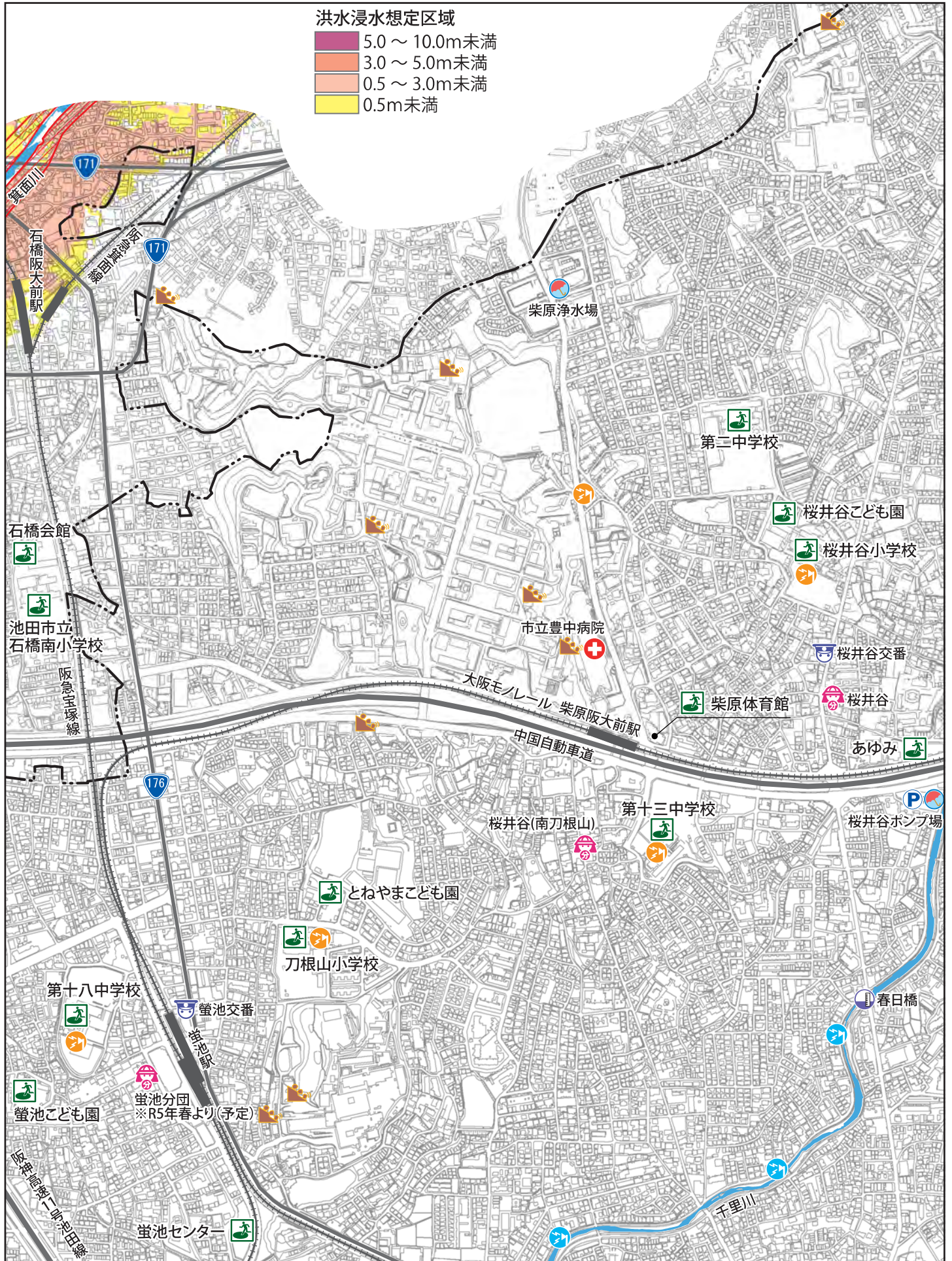


- 排水ポンプ場
- 下水処理場
- 市境界
- 家屋倒壊等氾濫想定区域
- 土砂災害警戒区域 特別警戒区域



4. 浸水ハザードマップ

洪水浸水想定区域図(箕面川)⑥桜井谷、刀根山小学校区

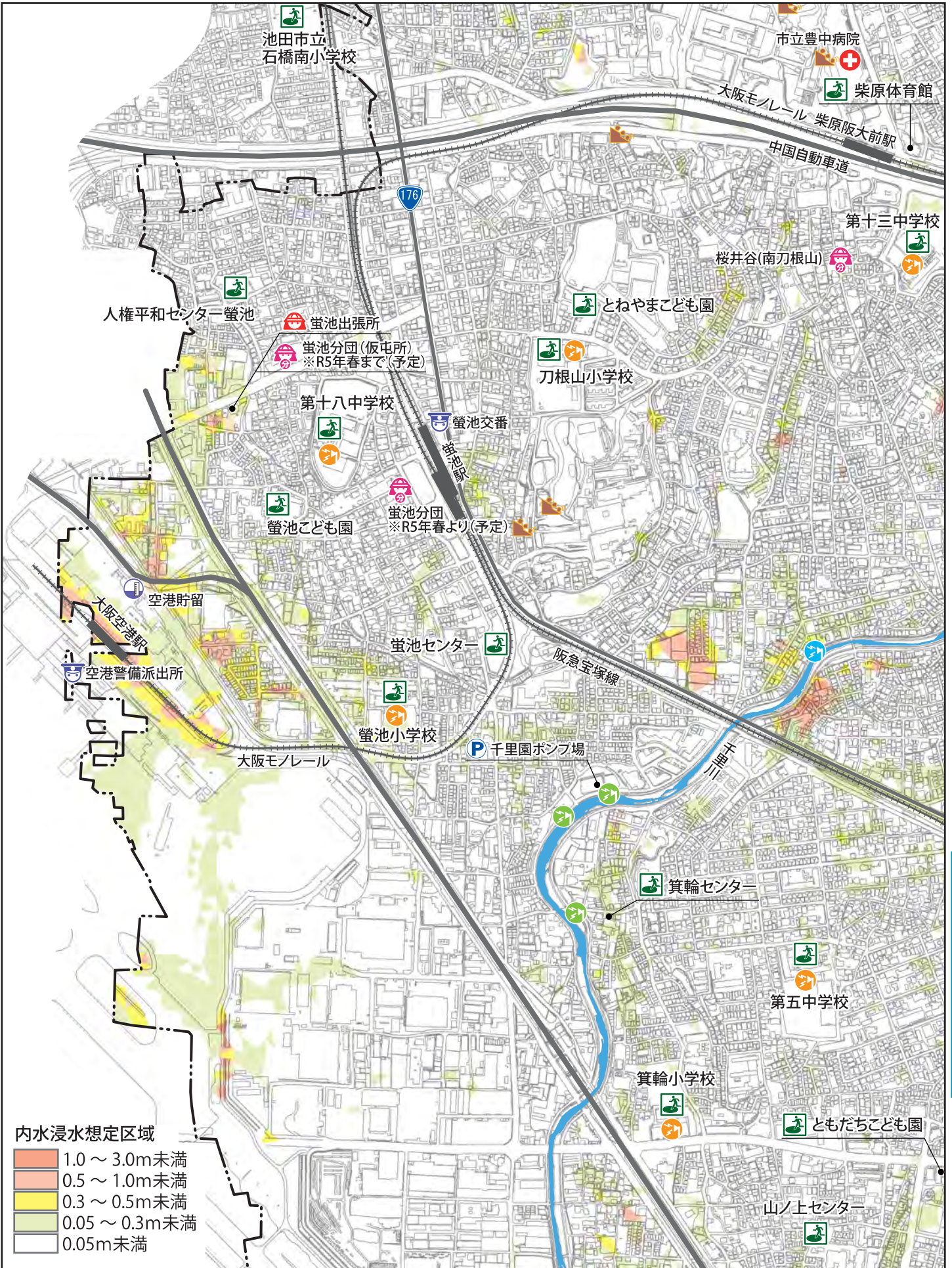


4 浸水ハザードマップ

凡例

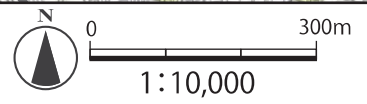
- 指定緊急避難場所
- 市役所
- 災害医療センター
- 防災スピーカー
- 水位観測所
- 消防署・出張所
- 災害医療協力病院
- 千里川水位情報システム
- 雨量観測所
- 消防分団
- 警察署・交番
- 千里川非常放送設備
- アンダーパス

内水浸水想定区域図⑦螢池小学校区



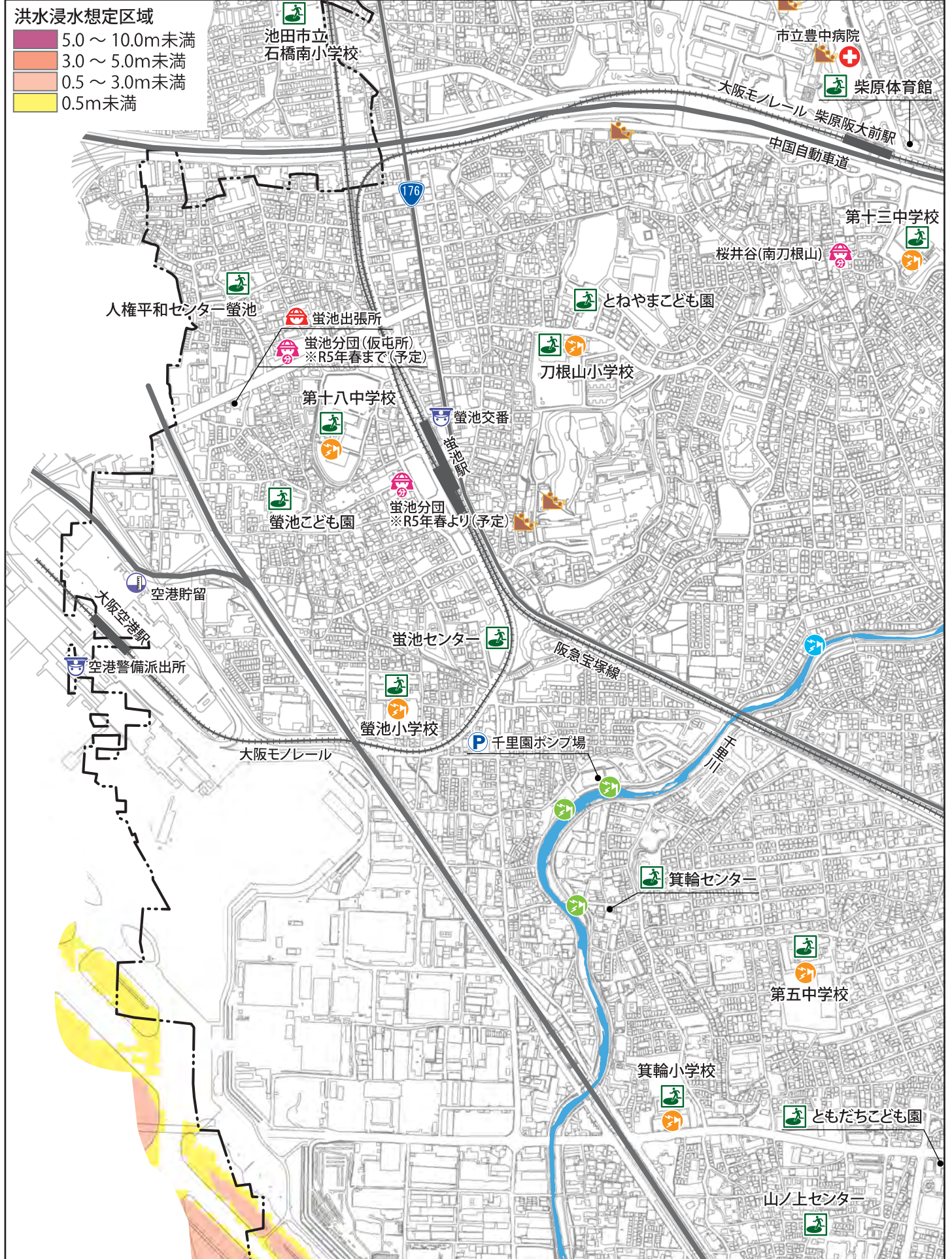
- 内水浸水想定区域
- 1.0 ~ 3.0m未満
 - 0.5 ~ 1.0m未満
 - 0.3 ~ 0.5m未満
 - 0.05 ~ 0.3m未満
 - 0.05m未満

- 排水ポンプ場
- 市境界
- 家屋倒壊等氾濫想定区域
- 土砂災害警戒区域
特別警戒区域
- 下水処理場



4. 浸水ハザードマップ

洪水浸水想定区域図(猪名川)⑦螢池小学校区



4 浸水ハザードマップ

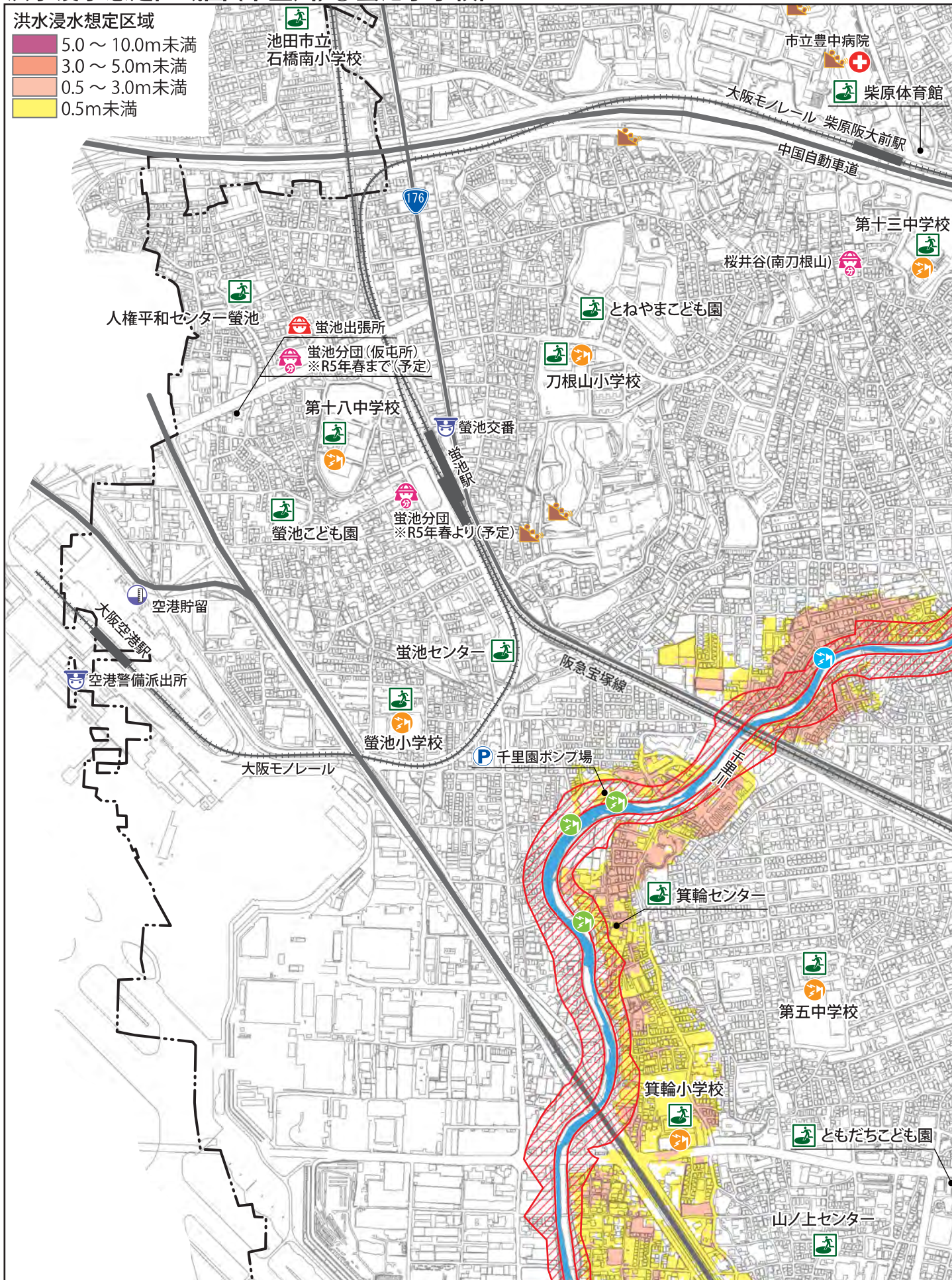
凡例

- 指定緊急避難場所
- 市役所
- 災害医療センター
- 防災スピーカー
- 水位観測所
- 消防署・出張所
- 災害医療協力病院
- 千里川水位情報システム
- 雨量観測所
- 消防分団
- 警察署・交番
- 千里川非常放送設備
- アンダーパス


洪水浸水想定区域図(千里川)⑦螢池小学校区

洪水浸水想定区域

- 5.0～10.0m未満
- 3.0～5.0m未満
- 0.5～3.0m未満
- 0.5m未満

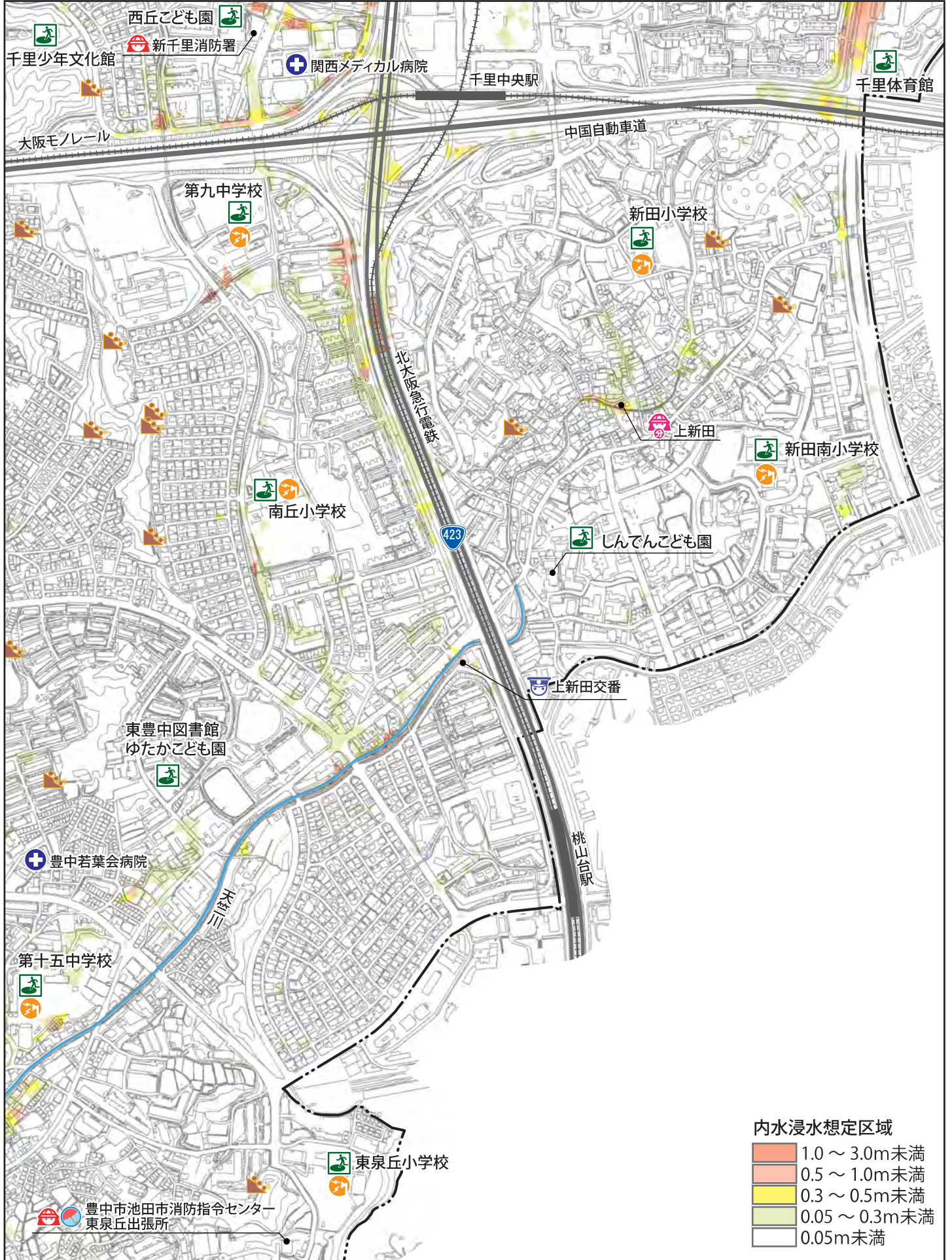


- P 排水ポンプ場
- 市境界
- 家屋倒壊等氾濫想定区域
- 土砂災害警戒区域
特別警戒区域
- T 下水処理場



4. 浸水ハザードマップ

内水浸水想定区域図⑧新田、南丘、新田南小学校区

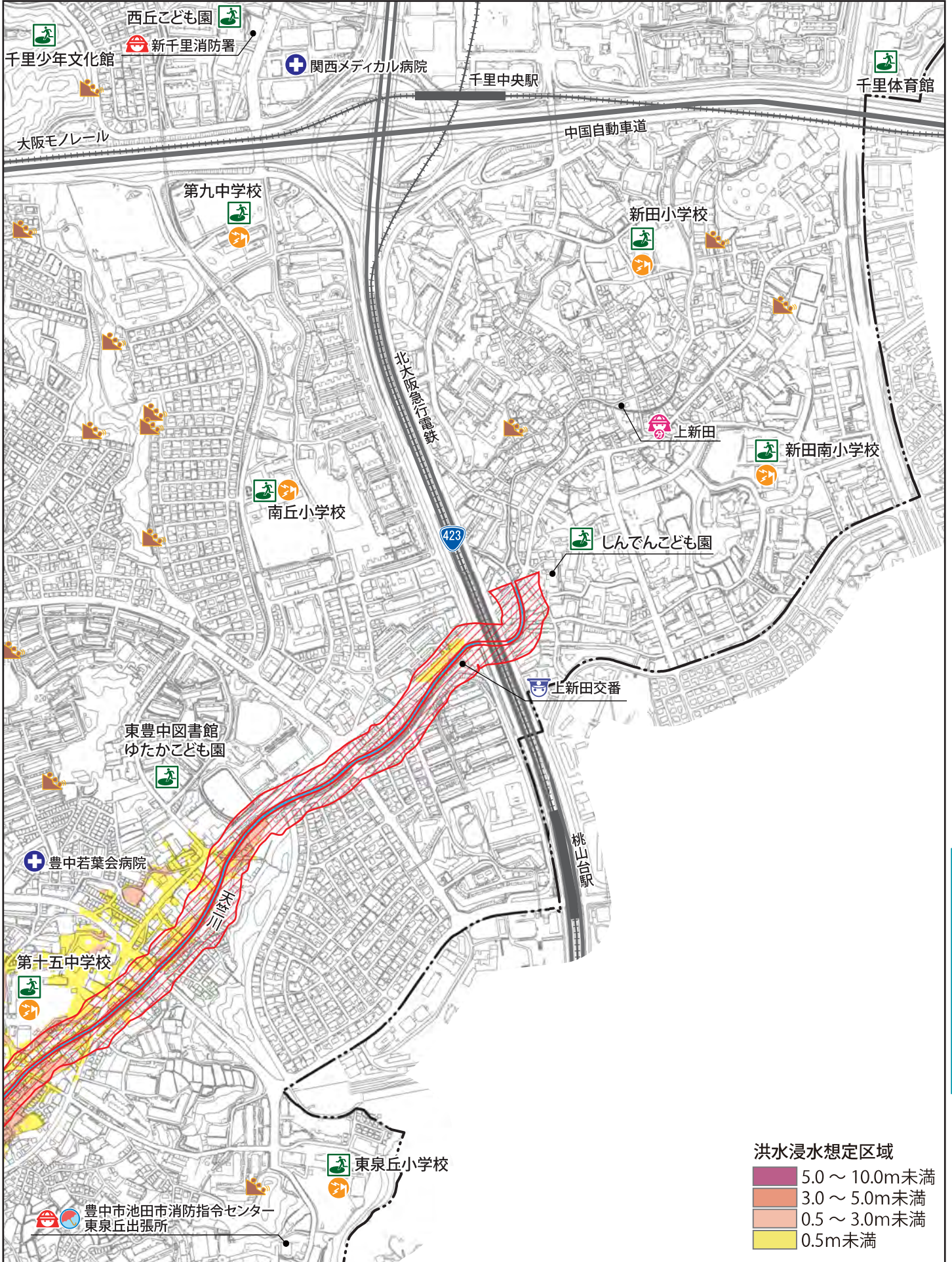


4 浸水ハザードマップ

凡例

- 指定緊急避難場所
- 市役所
- 災害医療センター
- 防災スピーカー
- 水位観測所
- 消防署・出張所
- 災害医療協力病院
- 千里川水位情報システム
- 雨量観測所
- 消防分団
- 警察署・交番
- 千里川非常放送設備
- アンダーパス

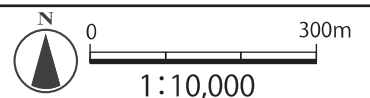
洪水浸水想定区域図(天竺川・兔川)⑧新田、南丘、新田南小学校区



洪水浸水想定区域

5.0 ~ 10.0m未満
3.0 ~ 5.0m未満
0.5 ~ 3.0m未満
0.5m未満

- 排水ポンプ場
- 市境界
- 家屋倒壊等氾濫想定区域
- 土砂災害警戒区域
特別警戒区域
- 下水処理場

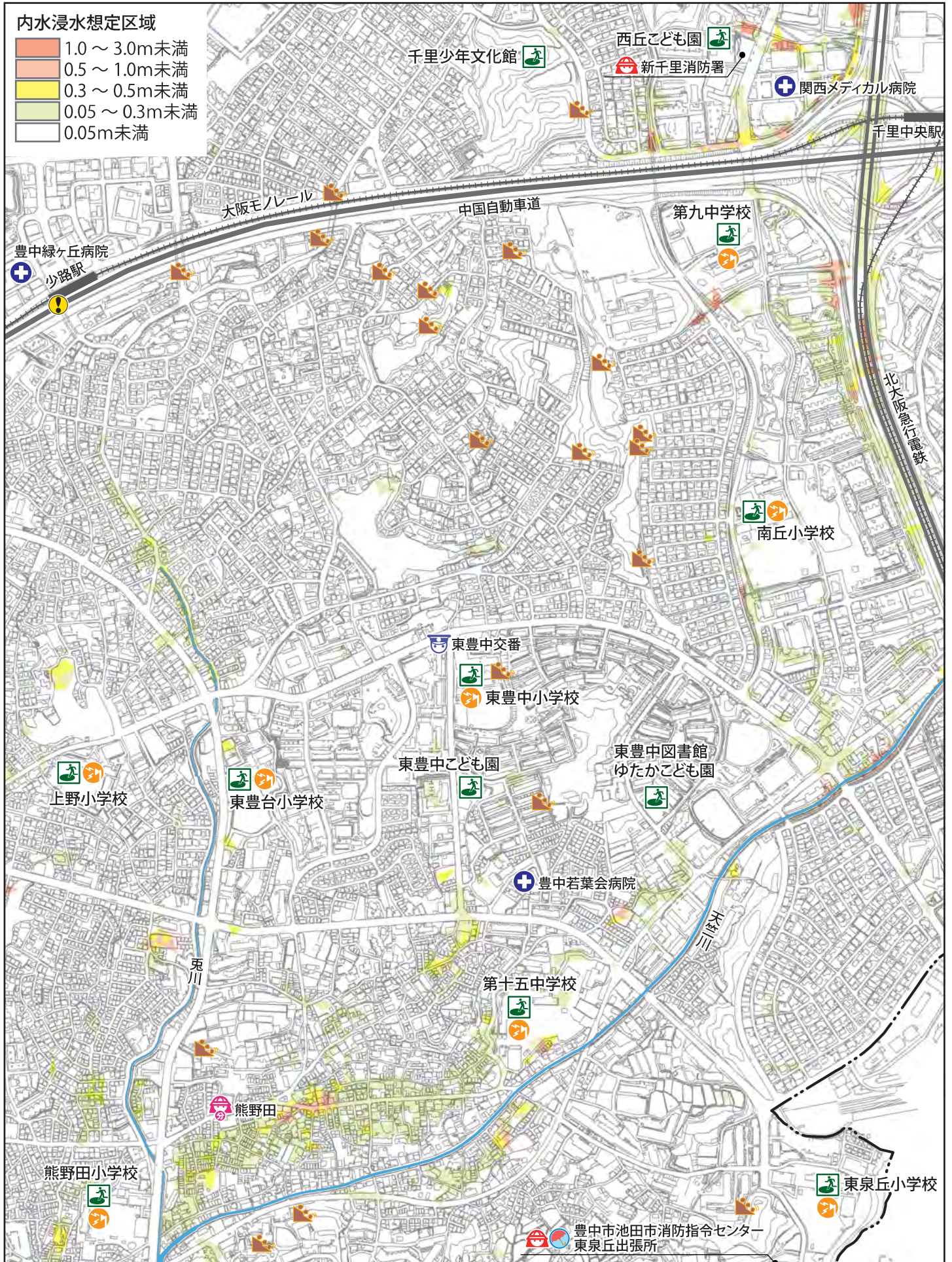


4. 浸水ハザードマップ

内水浸水想定区域図⑨東豊中、東豊台小学校区

内水浸水想定区域

- 1.0 ~ 3.0m未満
- 0.5 ~ 1.0m未満
- 0.3 ~ 0.5m未満
- 0.05 ~ 0.3m未満
- 0.05m未満



4 浸水ハザードマップ

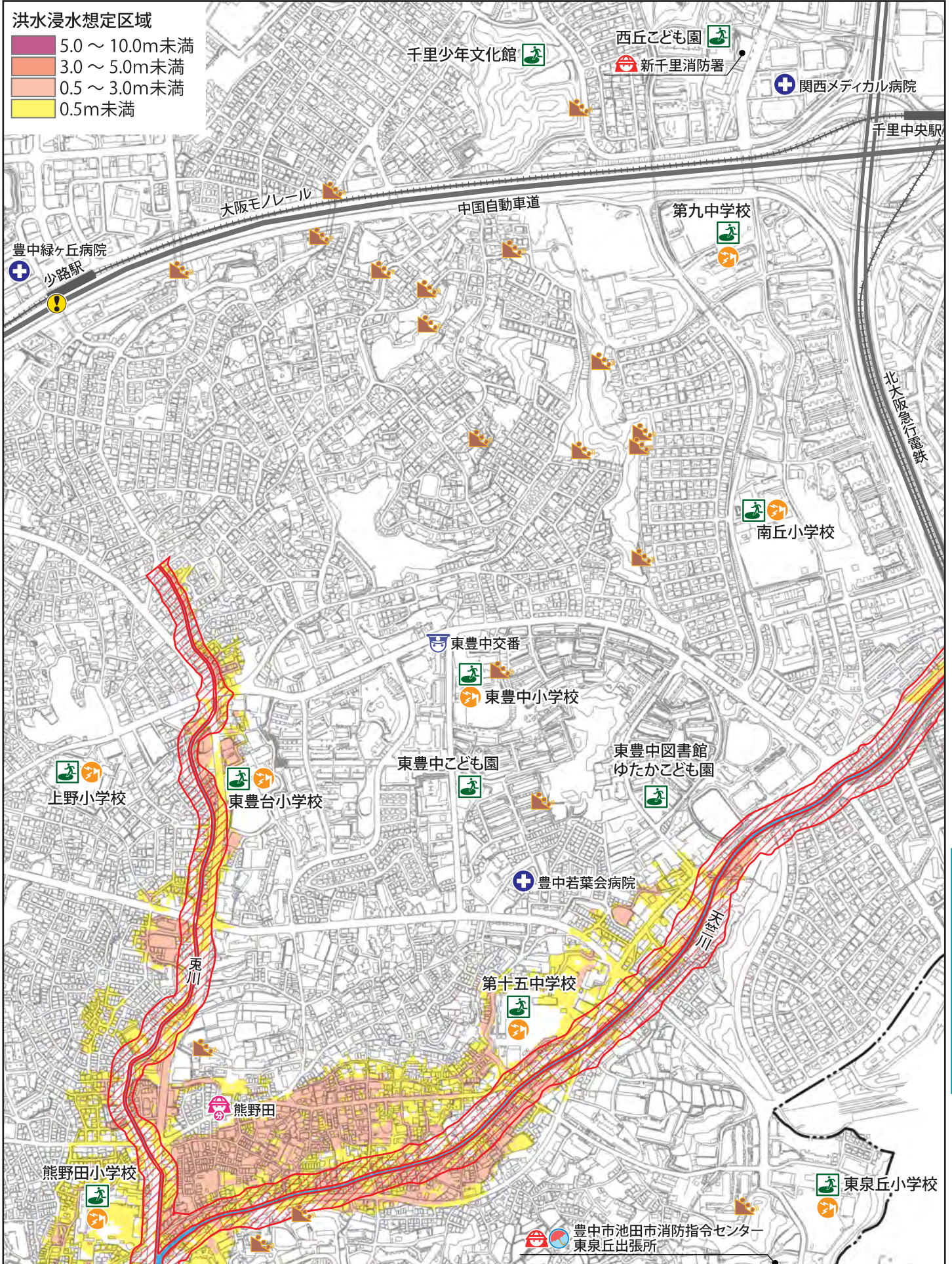
凡例

- | | | | | |
|--|--|--|--|--|
| | | | | |
| | | | | |
| | | | | |


洪水浸水想定区域図(天竺川・兔川)⑨東豊中、東豊台小学校区

洪水浸水想定区域

- 5.0～10.0m未満
- 3.0～5.0m未満
- 0.5～3.0m未満
- 0.5m未満

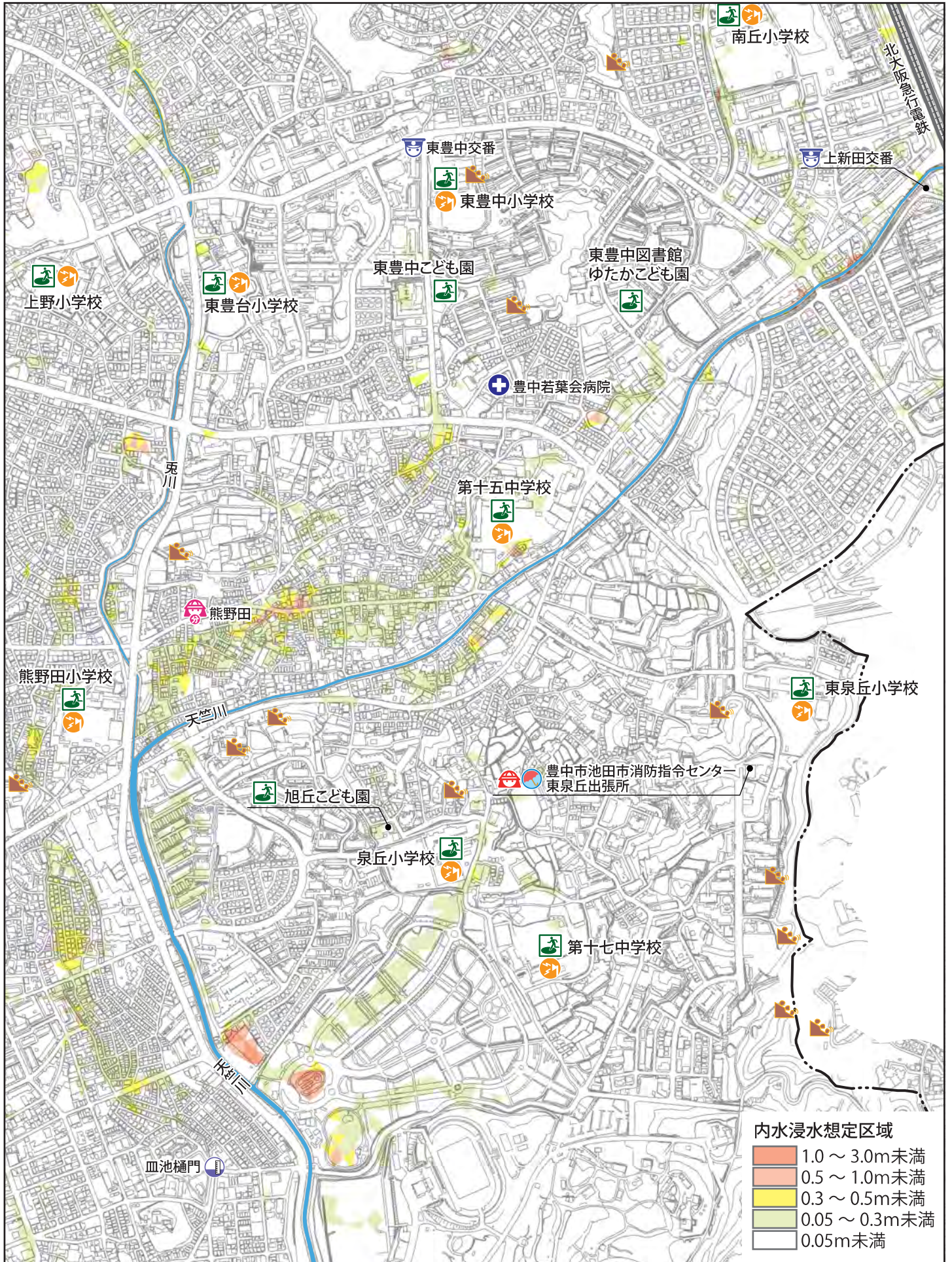


- P 排水ポンプ場
- T 下水処理場
- 市境界
- 家屋倒壊等氾濫想定区域
- 土砂災害警戒区域 特別警戒区域



4. 浸水ハザードマップ

内水浸水想定区域図⑩泉丘、東泉丘小学校区



内水浸水想定区域

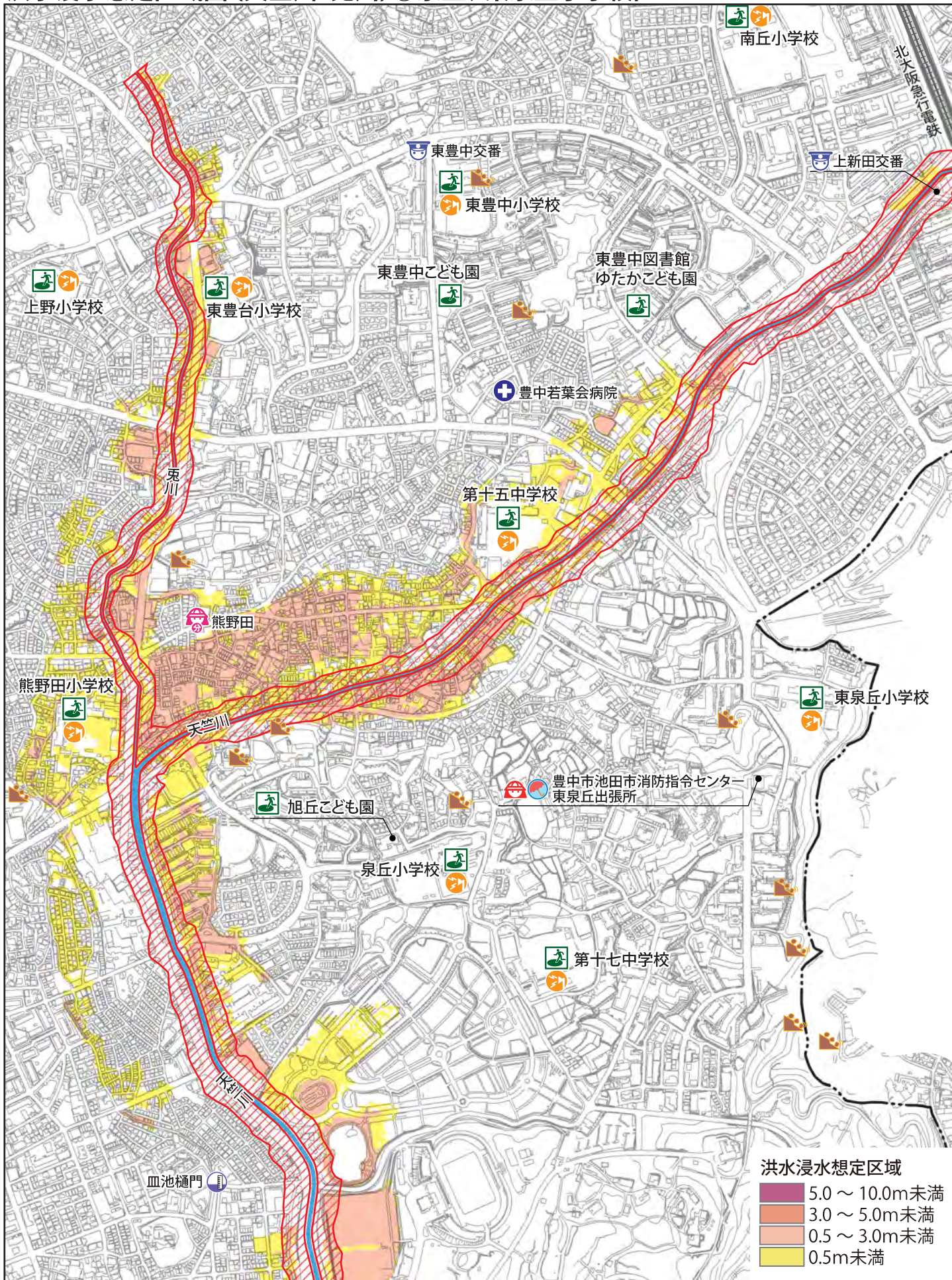
Dark Red	1.0 ~ 3.0m未満
Red	0.5 ~ 1.0m未満
Orange	0.3 ~ 0.5m未満
Yellow	0.05 ~ 0.3m未満
Light Green	0.05m未満

4 浸水ハザードマップ

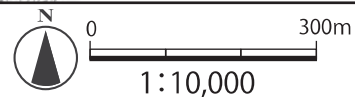
凡例

- 指定緊急避難場所
- 市役所
- 災害医療センター
- 防災スピーカー
- 消防署・出張所
- 災害医療協力病院
- 千里川水位情報システム
- 雨量観測所
- 消防分団
- 警察署・交番
- 千里川非常放送設備
- アンダーパス
- 水位観測所

洪水浸水想定区域図(天竺川・兔川)⑩泉丘、東泉丘小学校区

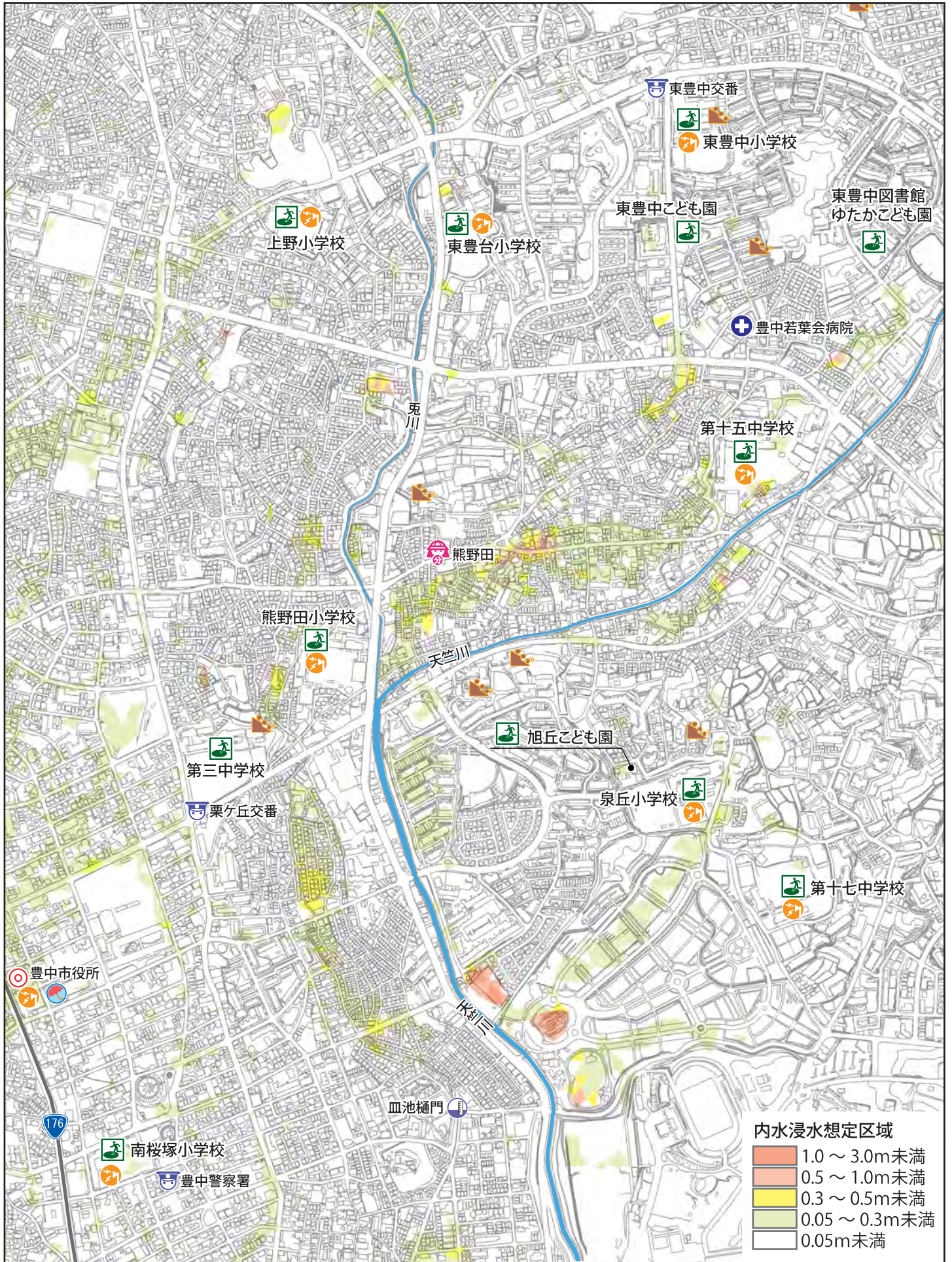


- 排水ポンプ場
- 下水処理場
- 市境界
- 家屋倒壊等氾濫想定区域
- 土砂災害警戒区域
特別警戒区域



4. 浸水ハザードマップ

内水浸水想定区域図⑪熊野田小学校区

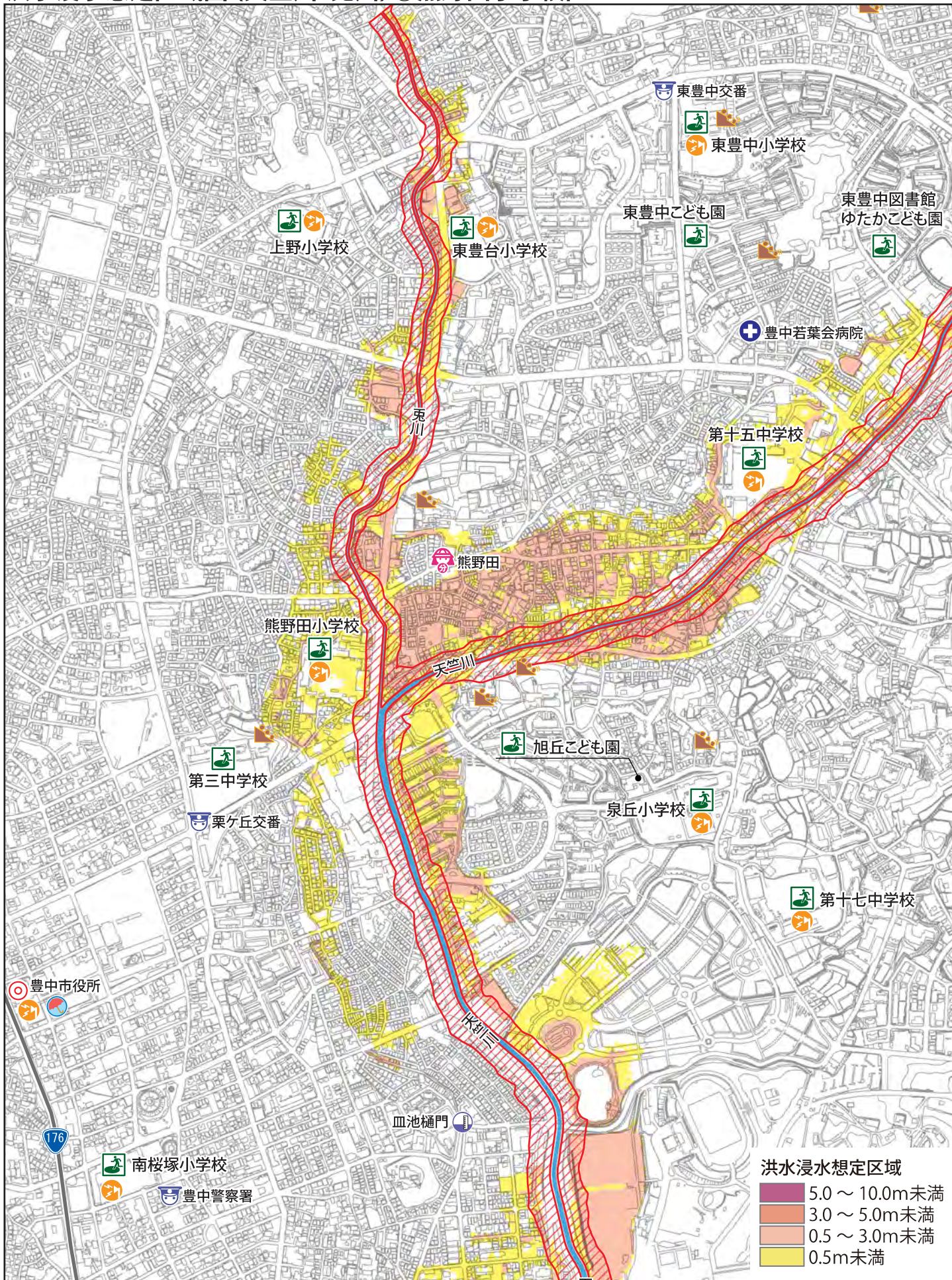


4 浸水ハザードマップ





凡例

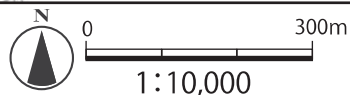
- 指定緊急避難場所
- 市役所
- 災害医療センター
- 防災スピーカー
- 災害医療協力病院
- 警察署・交番
- 水位観測所
- 消防署・出張所
- 千里川水位情報システム
- 雨量観測所
- 消防分団
- 千里川非常放送設備
- アンダーパス

洪水浸水想定区域図(天竺川・兔川) ⑪熊野田小学校区



4 浸水ハザードマップ

-  排水ポンプ場
-  市境界
-  家屋倒壊等氾濫想定区域
-  土砂災害警戒区域
特別警戒区域

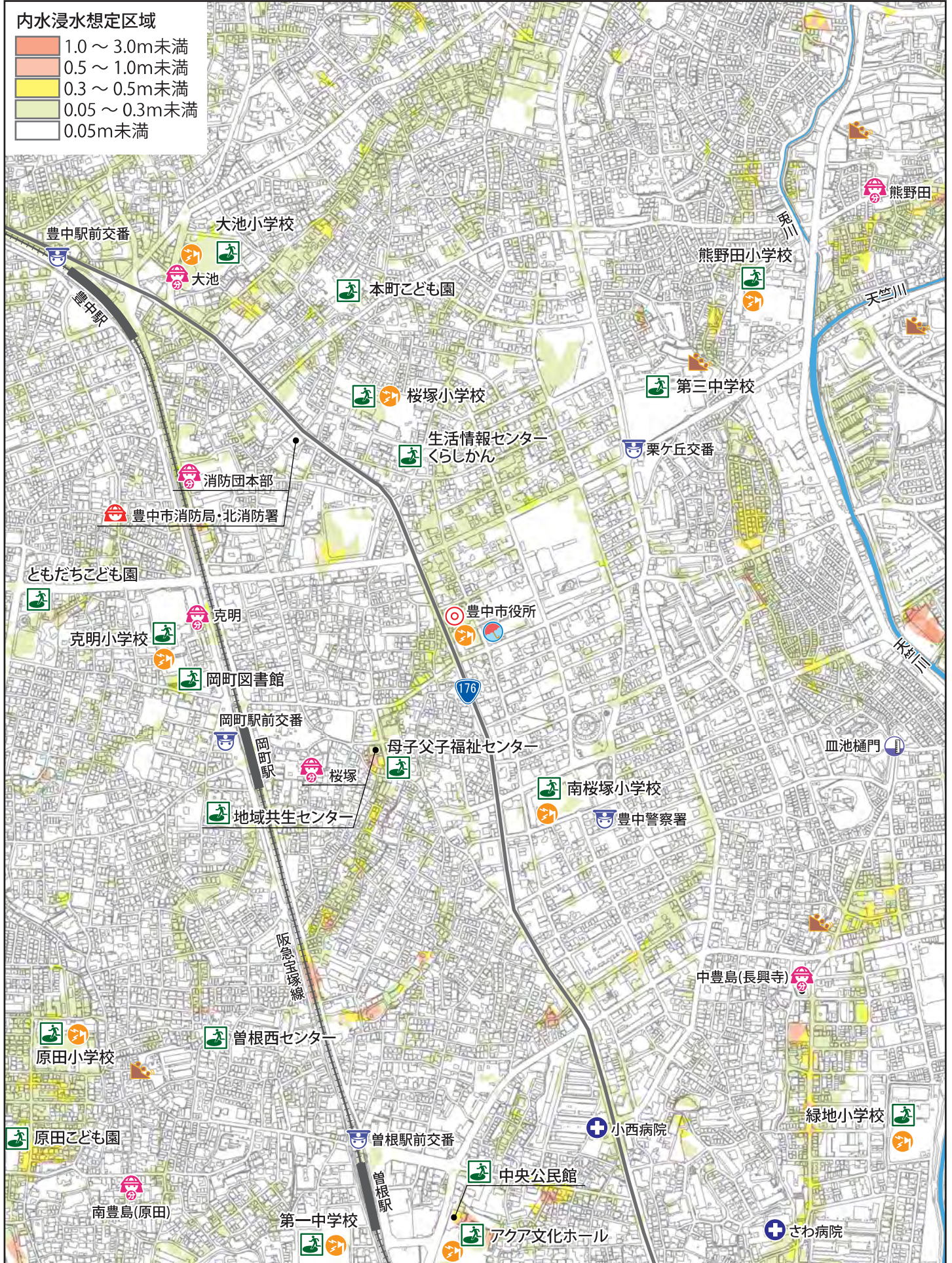


4. 浸水ハザードマップ

内水浸水想定区域図⑫桜塚小学校区

内水浸水想定区域

- 1.0～3.0m未満
- 0.5～1.0m未満
- 0.3～0.5m未満
- 0.05～0.3m未満
- 0.05m未満



4 浸水ハザードマップ

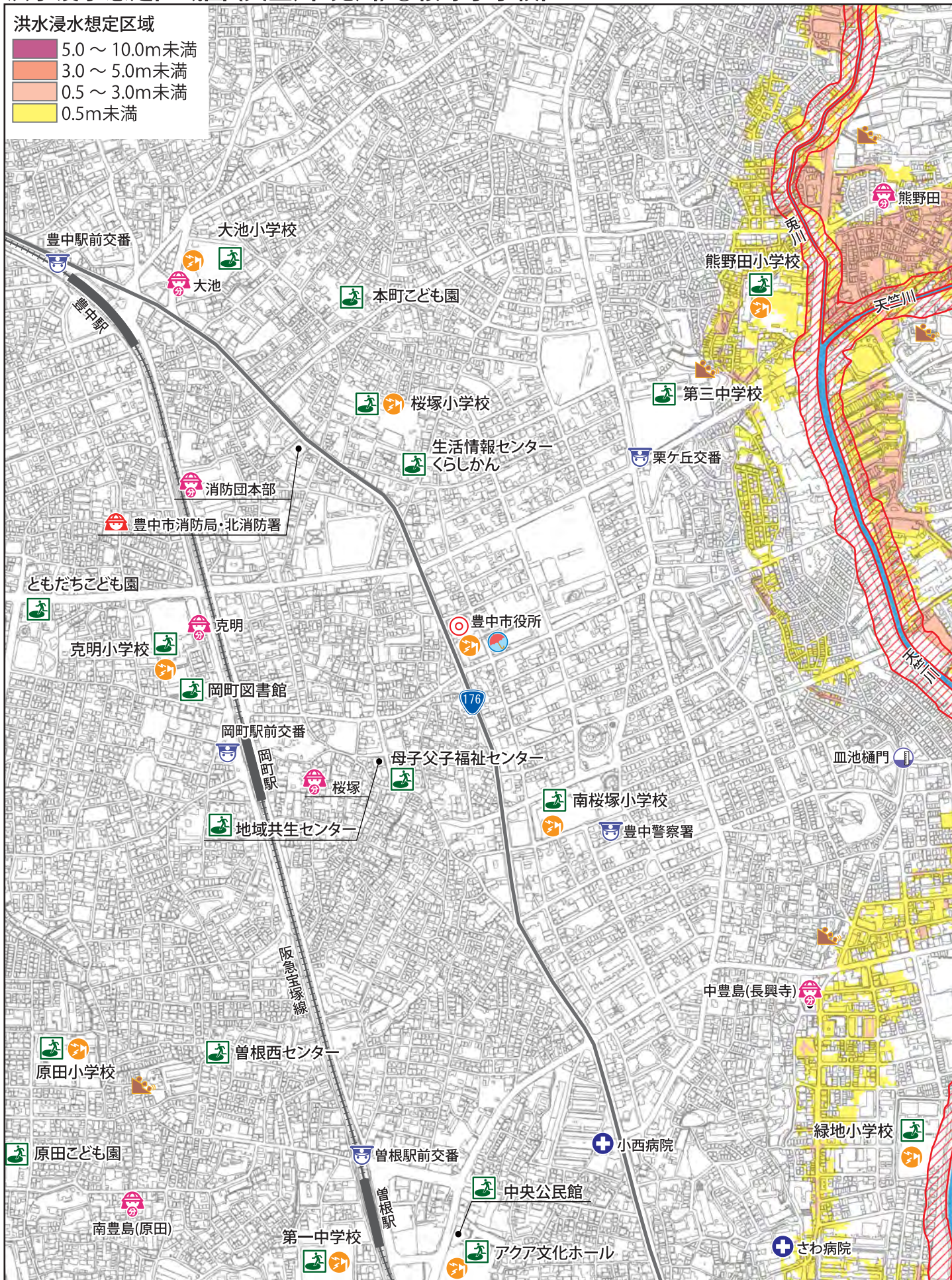
凡例

- | | | | | |
|--|--|--|--|--|
| | | | | |
| | | | | |
| | | | | |
| | | | | |


洪水浸水想定区域図(天竺川・兔川)⑫桜塚小学校区

洪水浸水想定区域

- 5.0～10.0m未満
- 3.0～5.0m未満
- 0.5～3.0m未満
- 0.5m未満

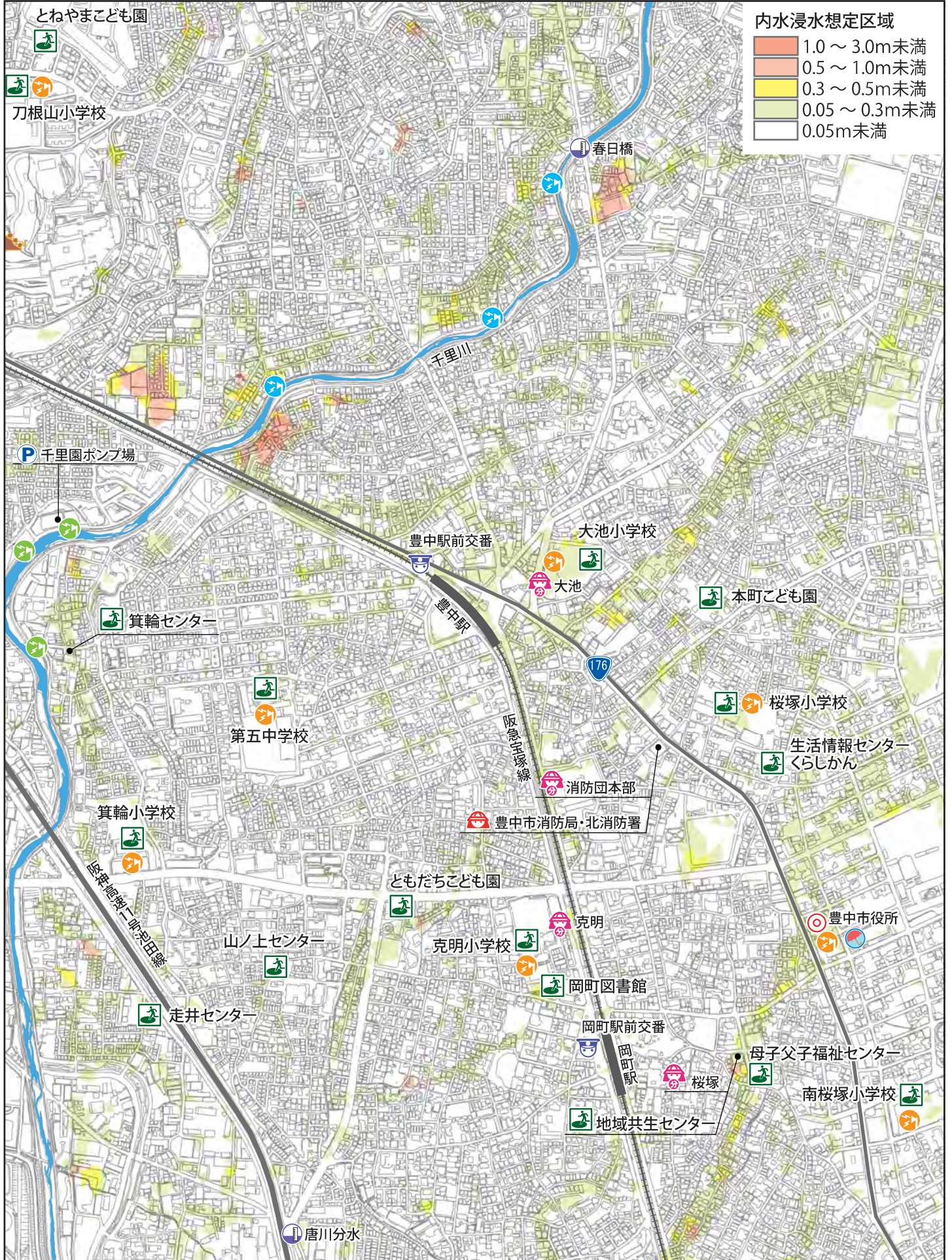


- 排水ポンプ場
- 市境界
- 家屋倒壊等氾濫想定区域
- 土砂災害警戒区域
特別警戒区域
- 下水処理場



4. 浸水ハザードマップ

内水浸水想定区域図⑬ 克明、大池小学校区

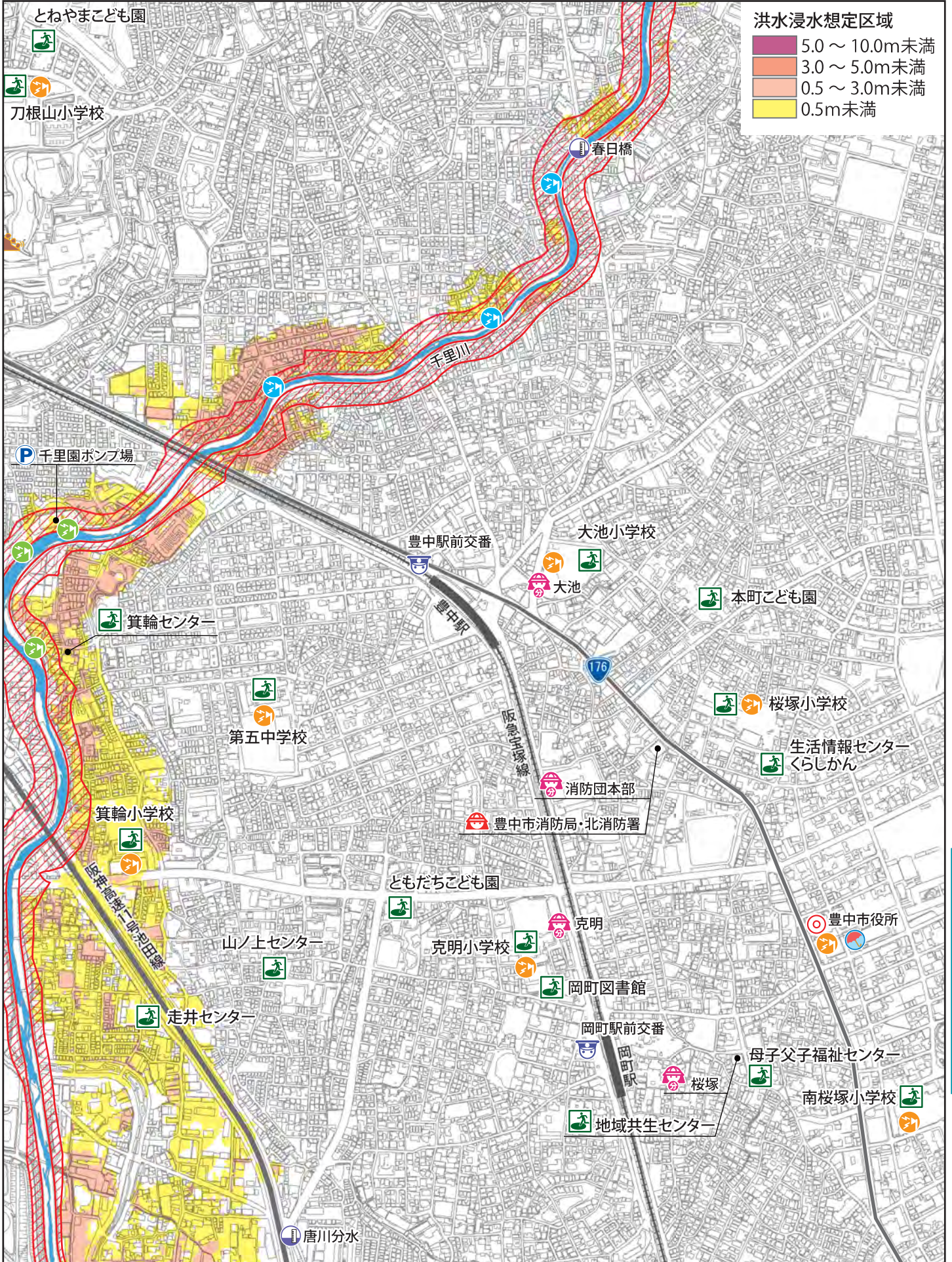


4 浸水ハザードマップ

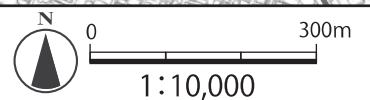
凡例

- 指定緊急避難場所
- 市役所
- 災害医療センター
- 防災スピーカー
- 水位観測所
- 消防署・出張所
- 災害医療協力病院
- 千里川水位情報システム
- 雨量観測所
- 消防分団
- 警察署・交番
- 千里川非常放送設備
- アンダーパス

洪水浸水想定区域図(千里川)⑬ 克明、大池小学校区

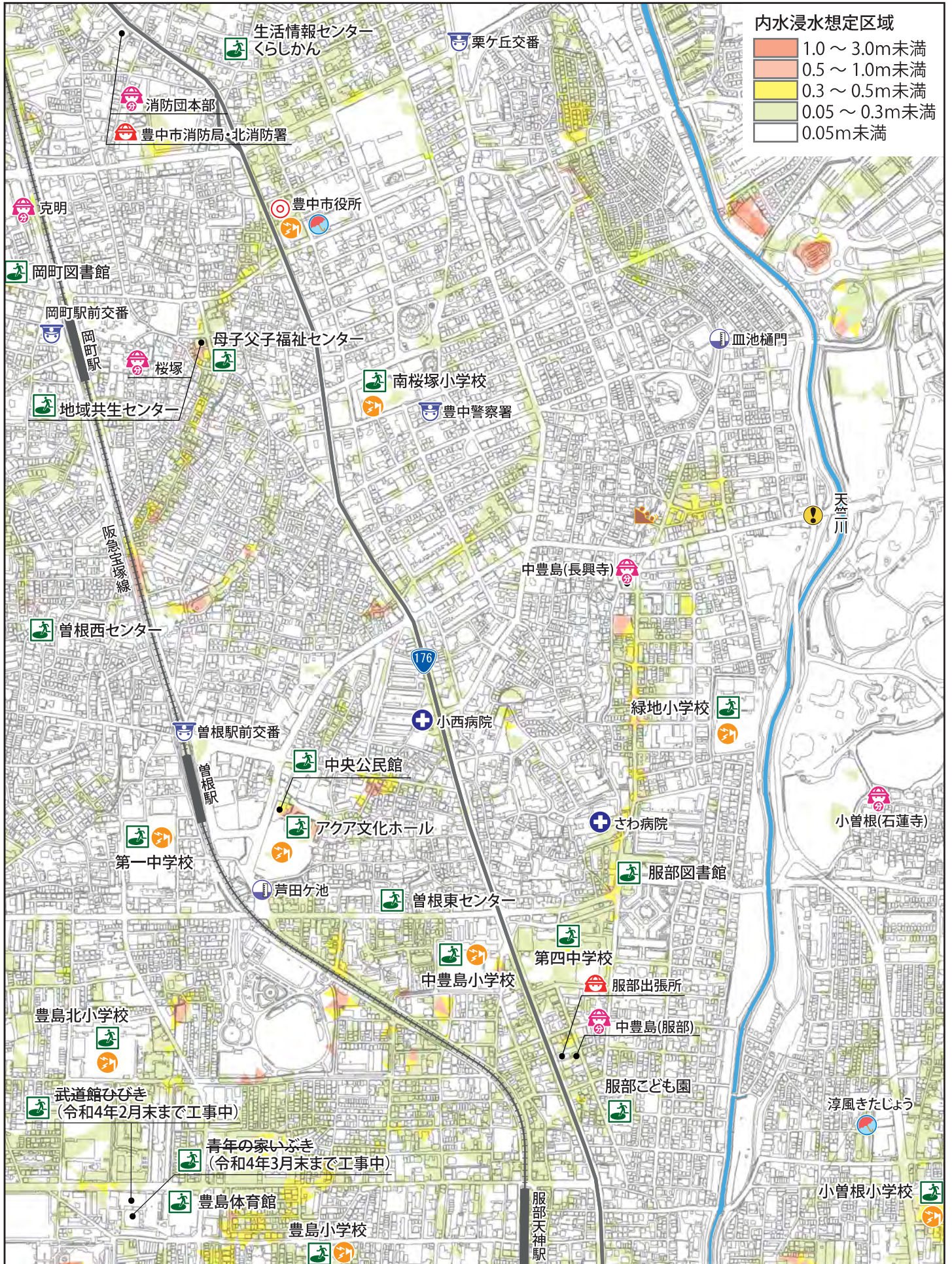


P 排水ポンプ場
 市境界
 家屋倒壊等氾濫想定区域
T 下水処理場
 土砂災害警戒区域
 特別警戒区域



4. 浸水ハザードマップ

内水浸水想定区域図⑭中豊島、南桜塚小学校区

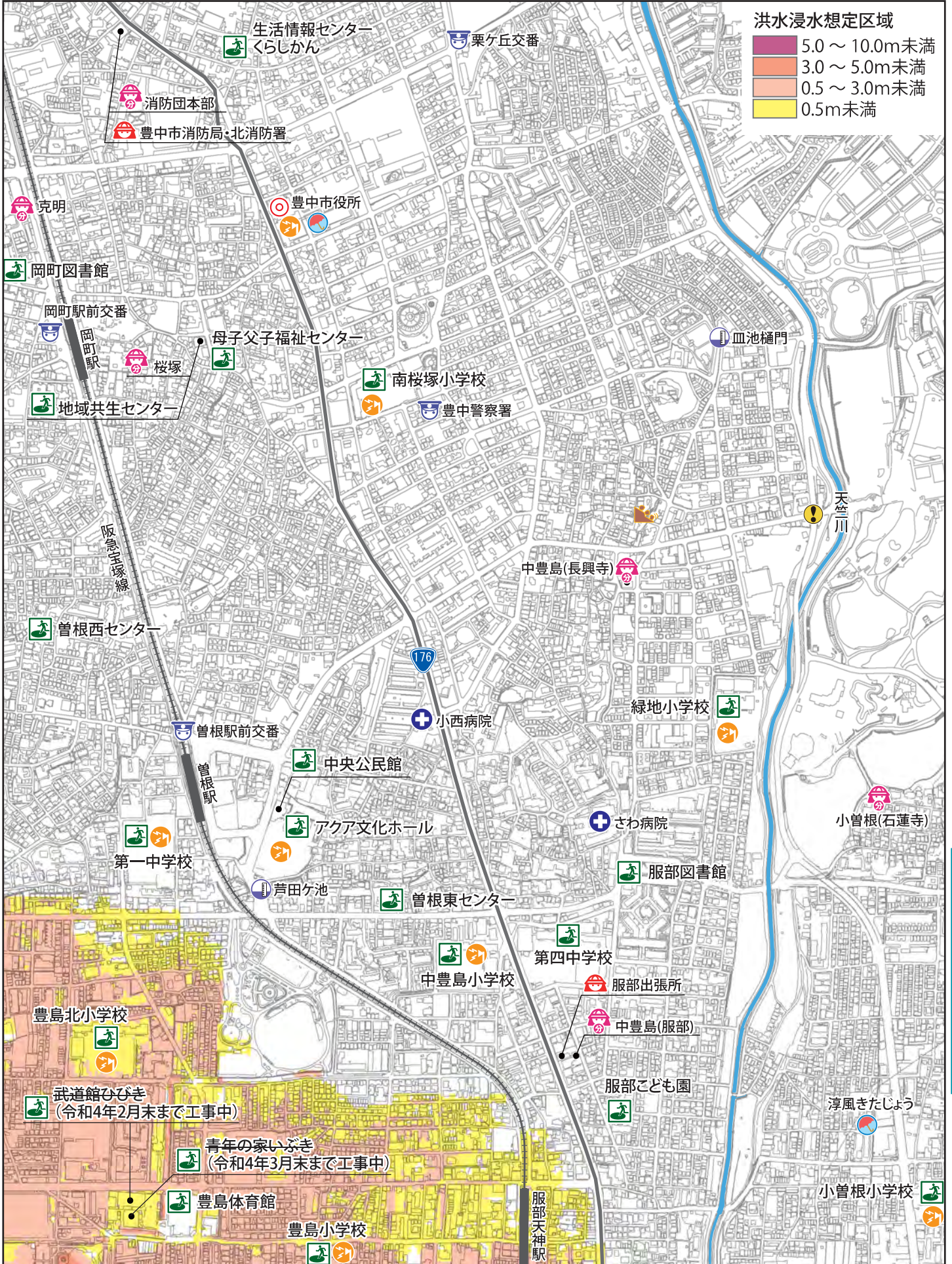


4 浸水ハザードマップ

凡例

- 指定緊急避難場所
- 市役所
- 災害医療センター
- 防災スピーカー
- 水位観測所
- 消防署・出張所
- 災害医療協力病院
- 千里川水位情報システム
- 雨量観測所
- 消防分団
- 警察署・交番
- 千里川非常放送設備
- アンダーパス

洪水浸水想定区域図(猪名川)⑭中豊島、南桜塚小学校区



排水ポンプ場
市境界
家屋倒壊等氾濫想定区域

下水処理場
土砂災害警戒区域
特別警戒区域

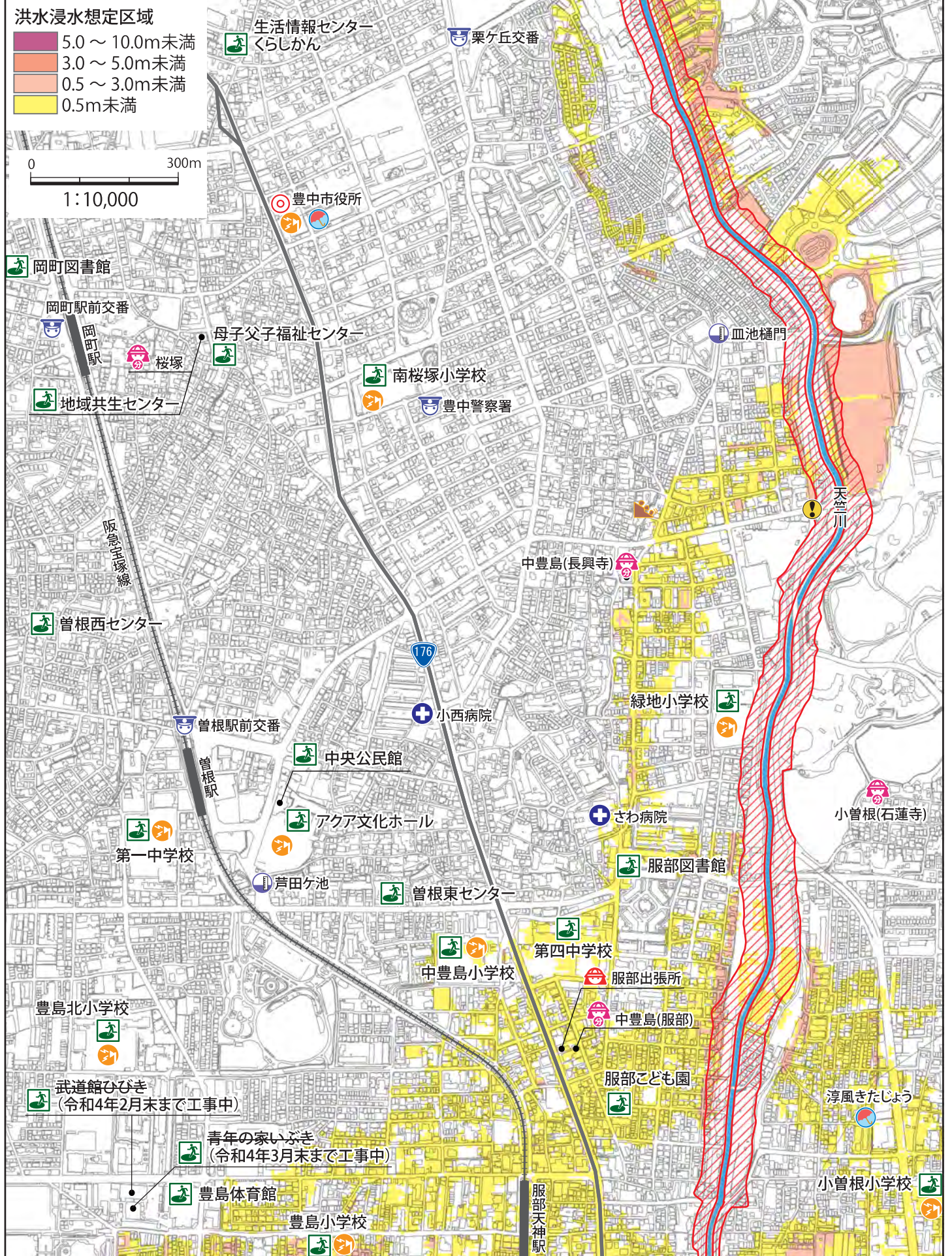
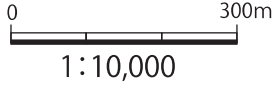
0 300m
1:10,000

4. 浸水ハザードマップ

洪水浸水想定区域図(天竺川・菟川)⑭中豊島、南桜塚小学校区

洪水浸水想定区域

- 5.0～10.0m未満
- 3.0～5.0m未満
- 0.5～3.0m未満
- 0.5m未満

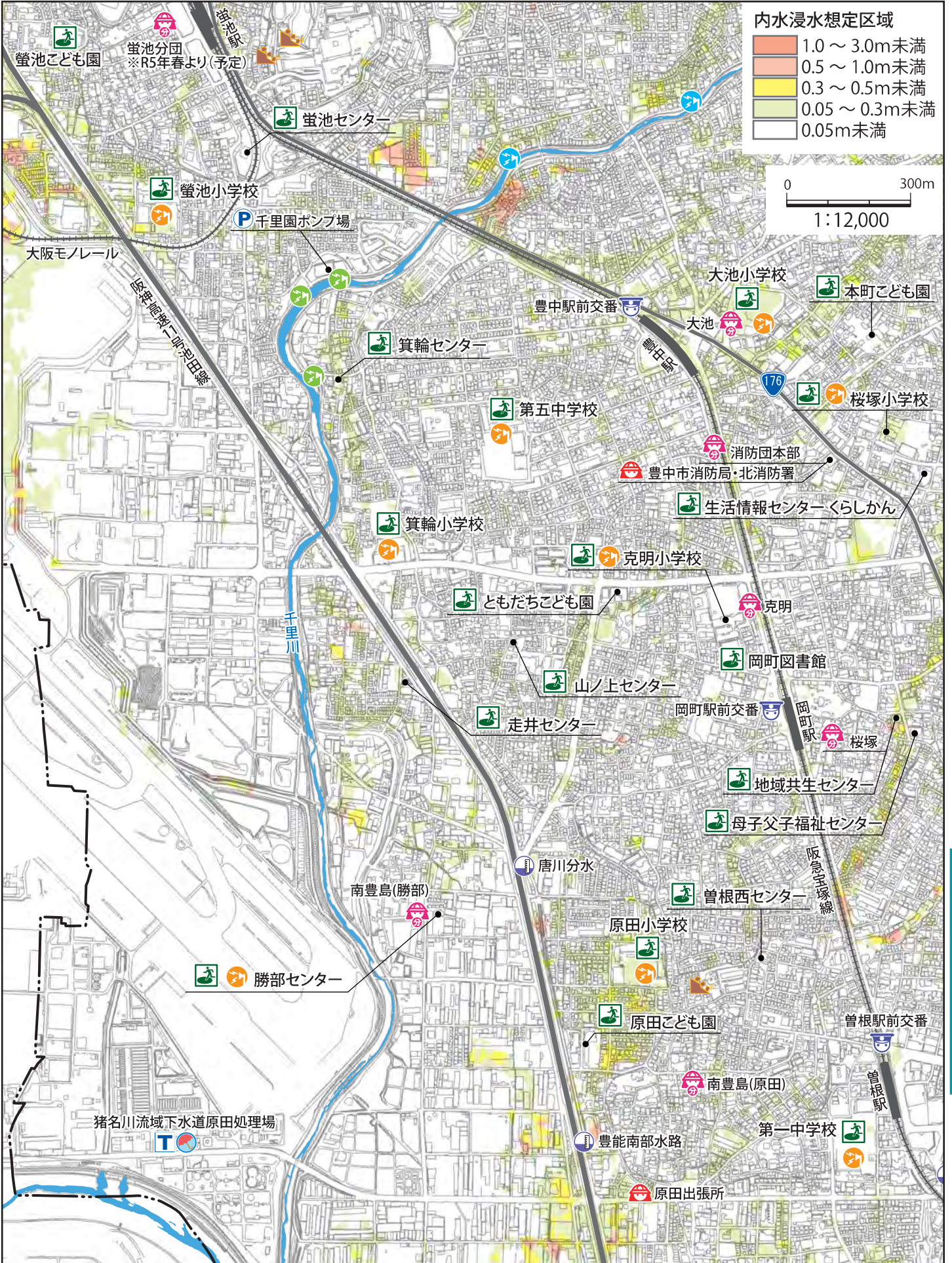


4 浸水ハザードマップ

凡例

- | | | | | |
|----------|------|----------|-----------|-------------|
| 指定緊急避難場所 | 市役所 | 災害医療センター | 防災スピーカー | 水位観測所 |
| 消防署・出張所 | 消防分団 | 災害医療協力病院 | 警察署・交番 | 千里川水位情報システム |
| | | | 千里川非常放送設備 | 雨量観測所 |
| | | | | アンダーパス |

内水浸水想定区域図⑮原田、箕輪小学校区



内水浸水想定区域

1.0 ~ 3.0m未満
0.5 ~ 1.0m未満
0.3 ~ 0.5m未満
0.05 ~ 0.3m未満
0.05m未満

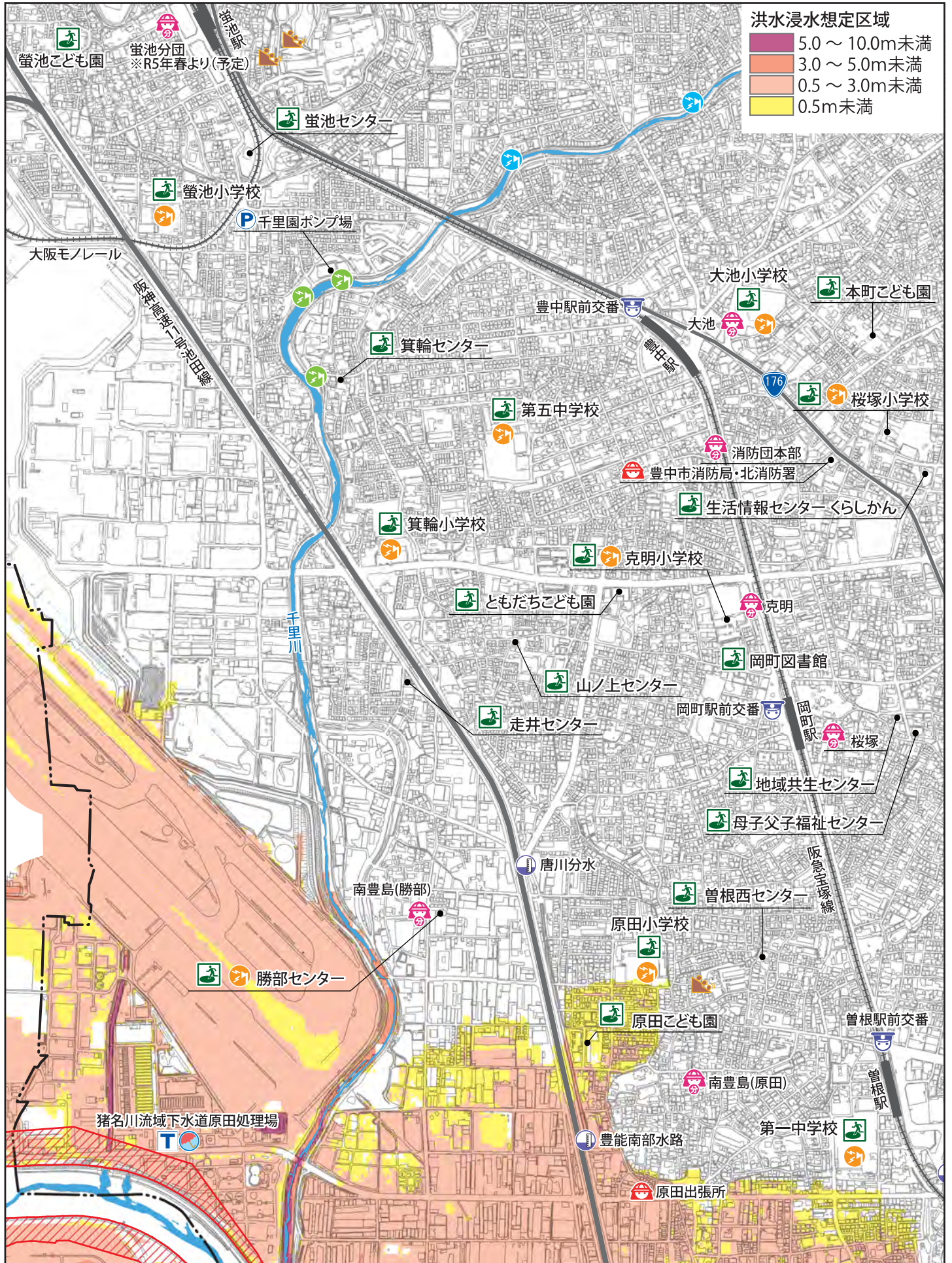
0 300m
1:12,000

- P 排水ポンプ場
- 市境界
- 家屋倒壊等氾濫想定区域
- 土砂災害警戒区域
特別警戒区域
- T 下水処理場



4. 浸水ハザードマップ

洪水浸水想定区域図(猪名川)⑮原田、箕輪小学校区



4 浸水ハザードマップ

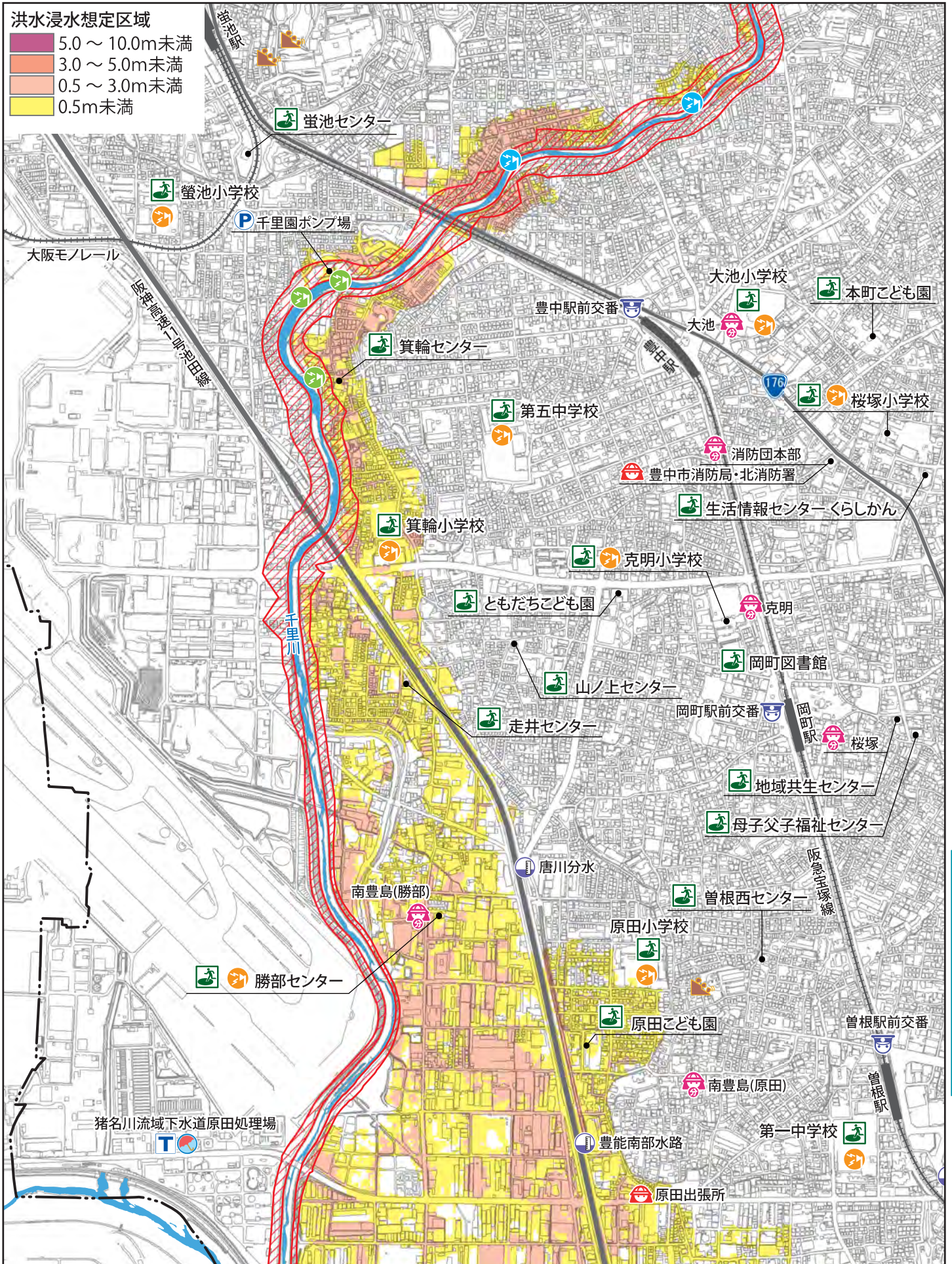
凡例

- 指定緊急避難場所
- 市役所
- 災害医療センター
- 防災スピーカー
- 水位観測所
- 消防署・出張所
- 災害医療協力病院
- 千里川水位情報システム
- 雨量観測所
- 消防分団
- 警察署・交番
- 千里川非常放送設備
- アンダーパス

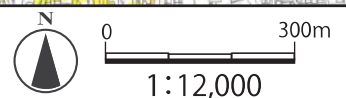
洪水浸水想定区域図(千里川)⑮原田、箕輪小学校区

洪水浸水想定区域

- 5.0～10.0m未満
- 3.0～5.0m未満
- 0.5～3.0m未満
- 0.5m未満

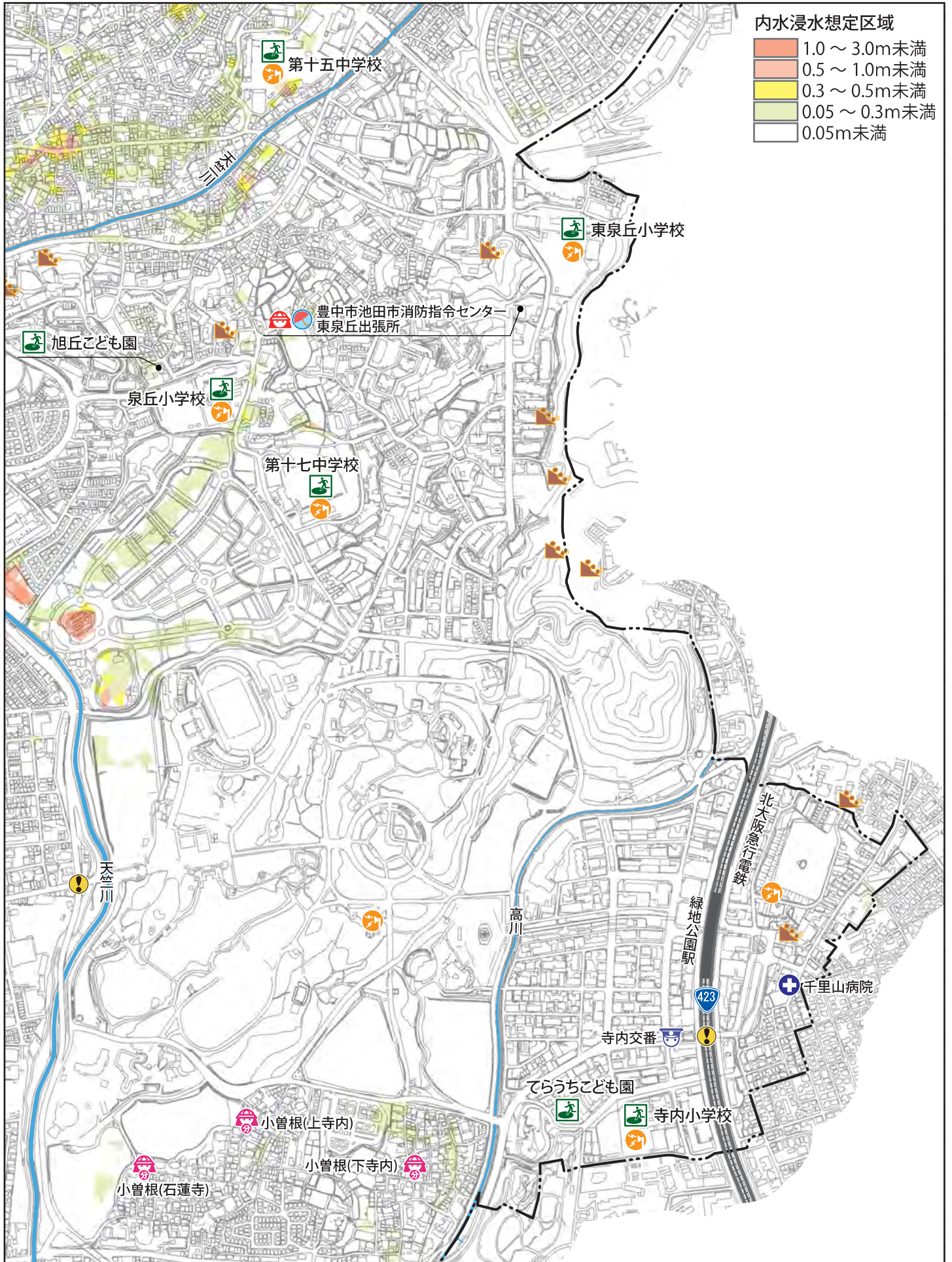


- 排水ポンプ場
- 市境界
- 家屋倒壊等氾濫想定区域
- 土砂災害警戒区域
特別警戒区域
- 下水処理場



4. 浸水ハザードマップ

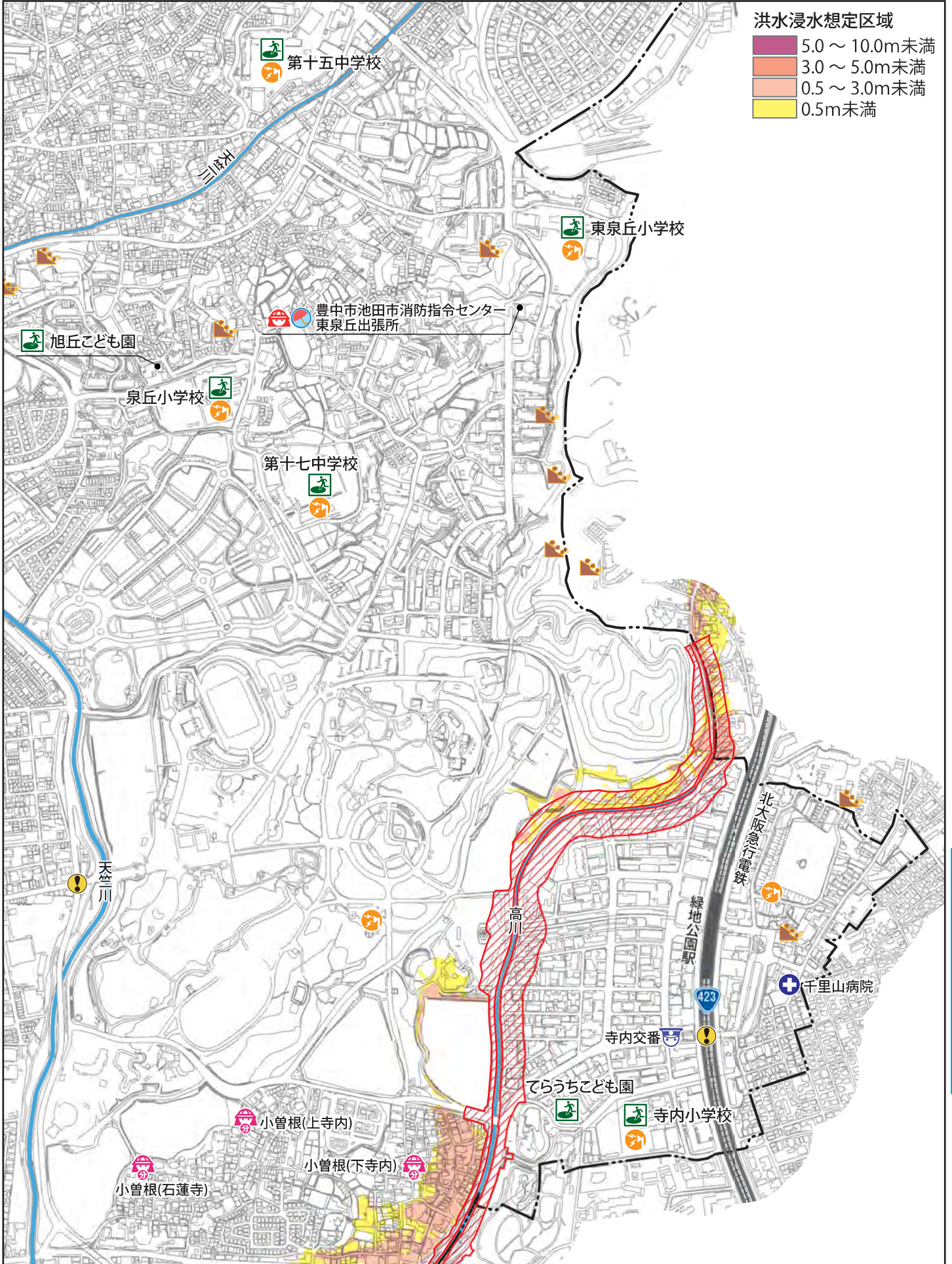
内水浸水想定区域図⑯寺内小学校区



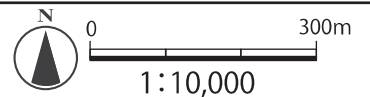
凡例

- 指定緊急避難場所
- 市役所
- 防災医療センター
- 防災スピーカー
- 水位観測所
- 消防署・出張所
- 災害医療協力病院
- 千里川水位情報システム
- 雨量観測所
- 消防分団
- 警察署・交番
- 千里川非常放送設備
- アンダーパス

洪水浸水想定区域図(高川)⑬寺内小学校区

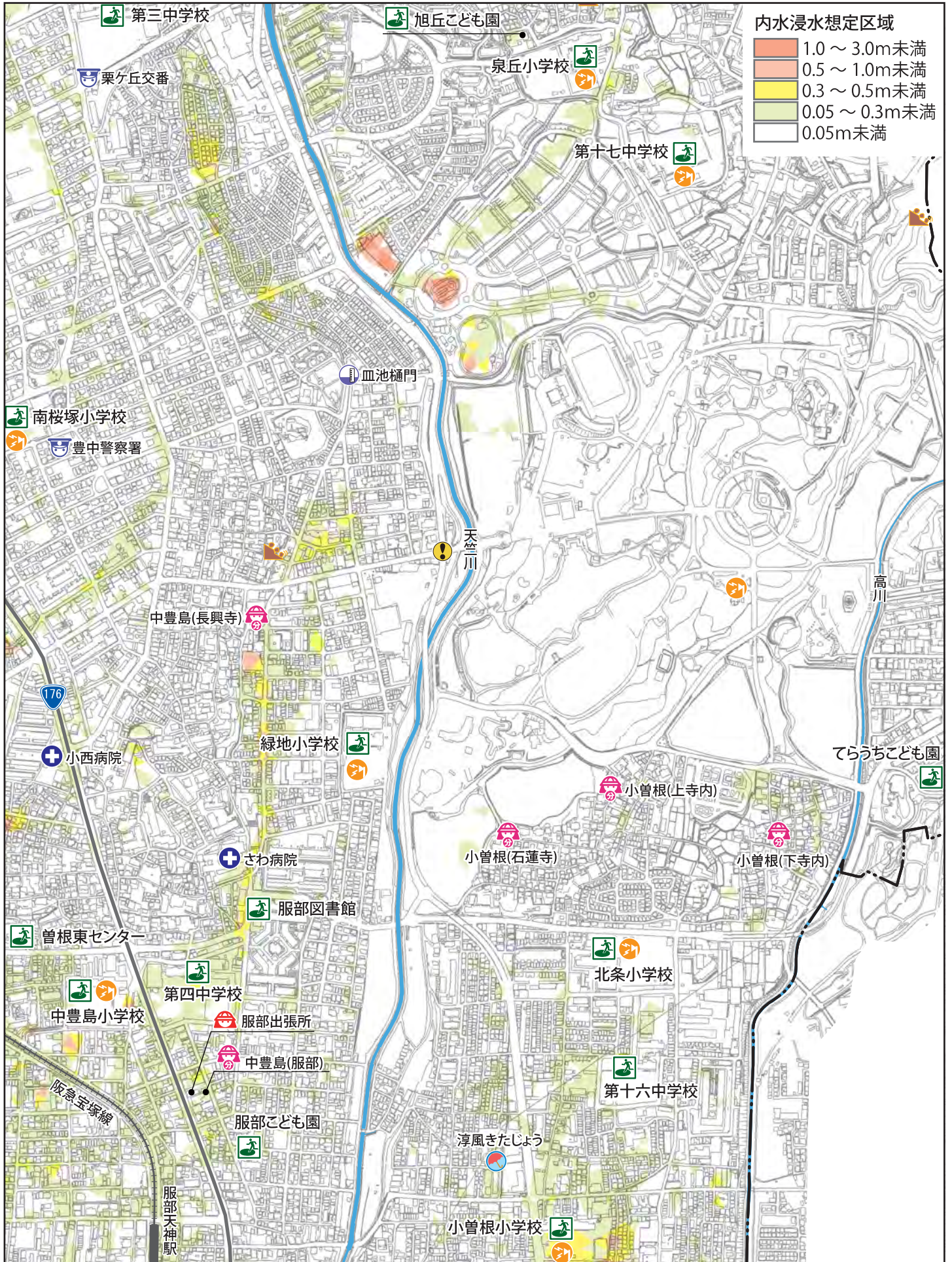


- 排水ポンプ場
- 市境界
- 家屋倒壊等氾濫想定区域
- 土砂災害警戒区域
特別警戒区域
- 下水処理場



4. 浸水ハザードマップ

内水浸水想定区域図⑰北条、緑地小学校区



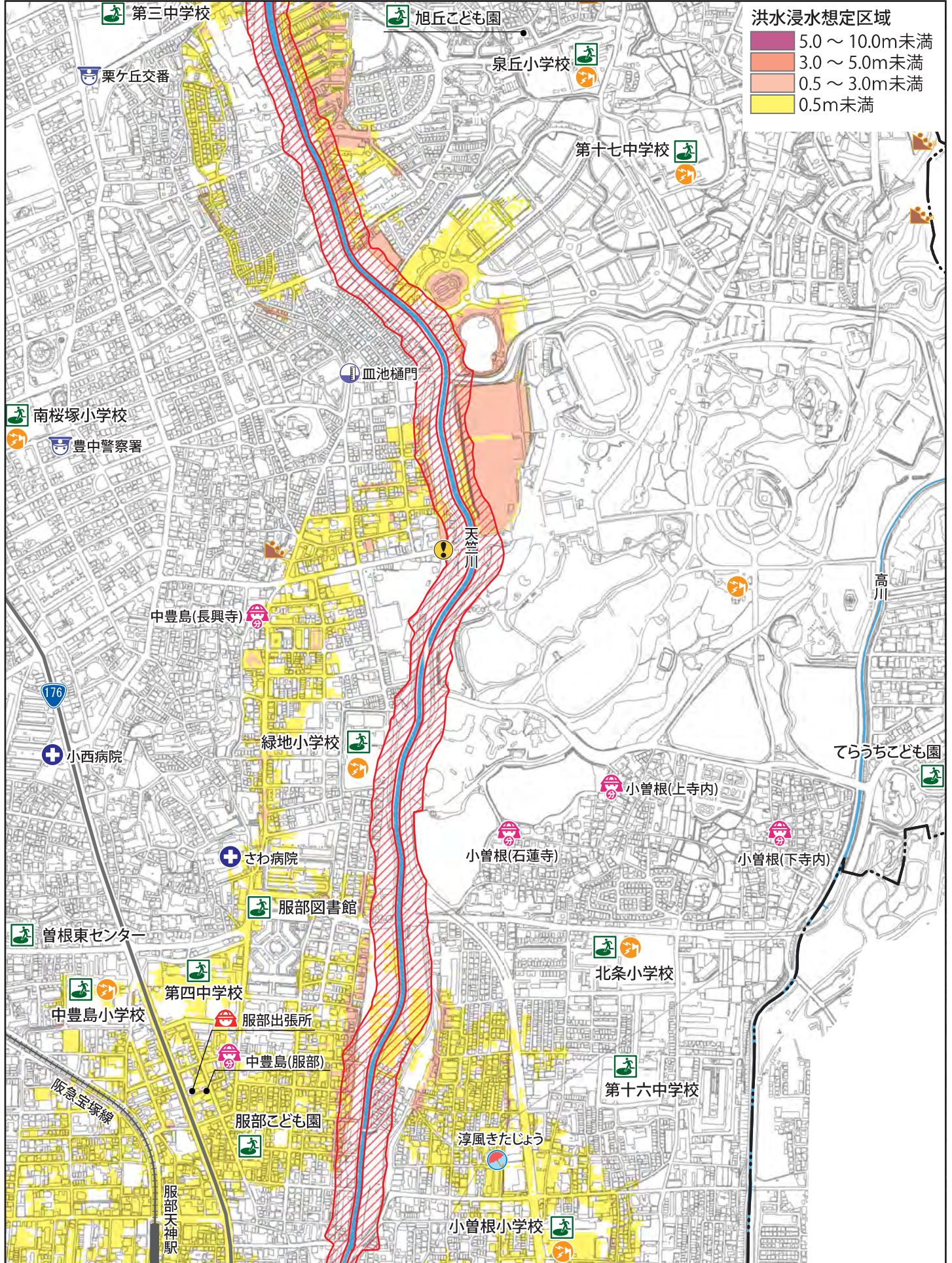
4 浸水ハザードマップ

凡例

- 指定緊急避難場所
- 市役所
- 災害医療センター
- 防災スピーカー
- 水位観測所
- 消防署・出張所
- 災害医療協力病院
- 千里川水位情報システム
- 雨量観測所
- 消防分団
- 警察署・交番
- 千里川非常放送設備
- アンダーパス

4. 浸水ハザードマップ

洪水浸水想定区域図(天竺川・菟川)⑰北条、緑地小学校区



洪水浸水想定区域

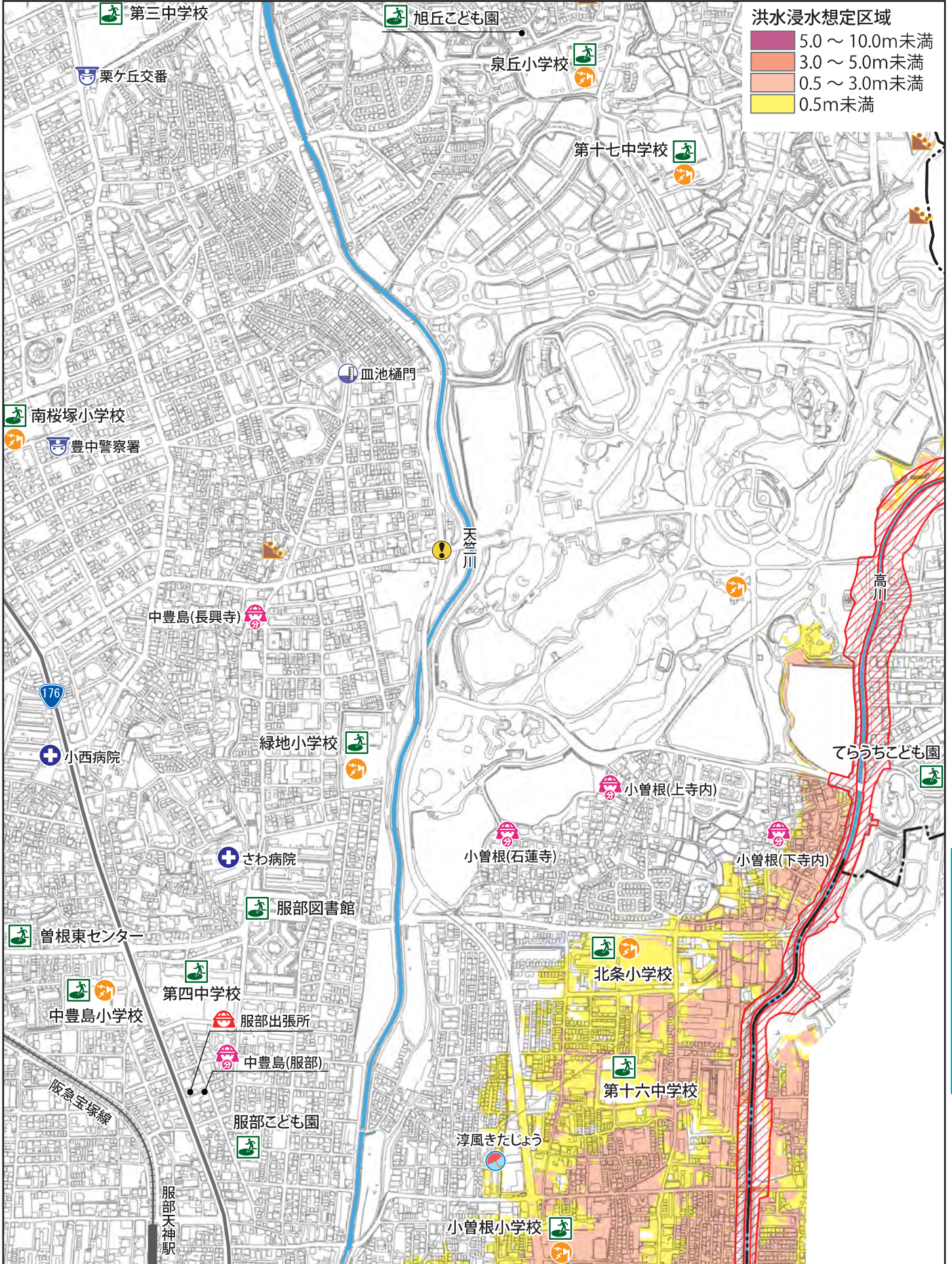
5.0 ~ 10.0m未満
3.0 ~ 5.0m未満
0.5 ~ 3.0m未満
0.5m未満

4 浸水ハザードマップ

凡例

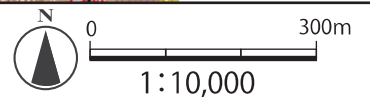
- 指定緊急避難場所
- 市役所
- 災害医療センター
- 防災スピーカー
- 水位観測所
- 消防署・出張所
- 災害医療協力病院
- 千里川水位情報システム
- 雨量観測所
- 消防分団
- 警察署・交番
- 千里川非常放送設備
- アンダーパス

洪水浸水想定区域図(高川)⑰北条、緑地小学校区



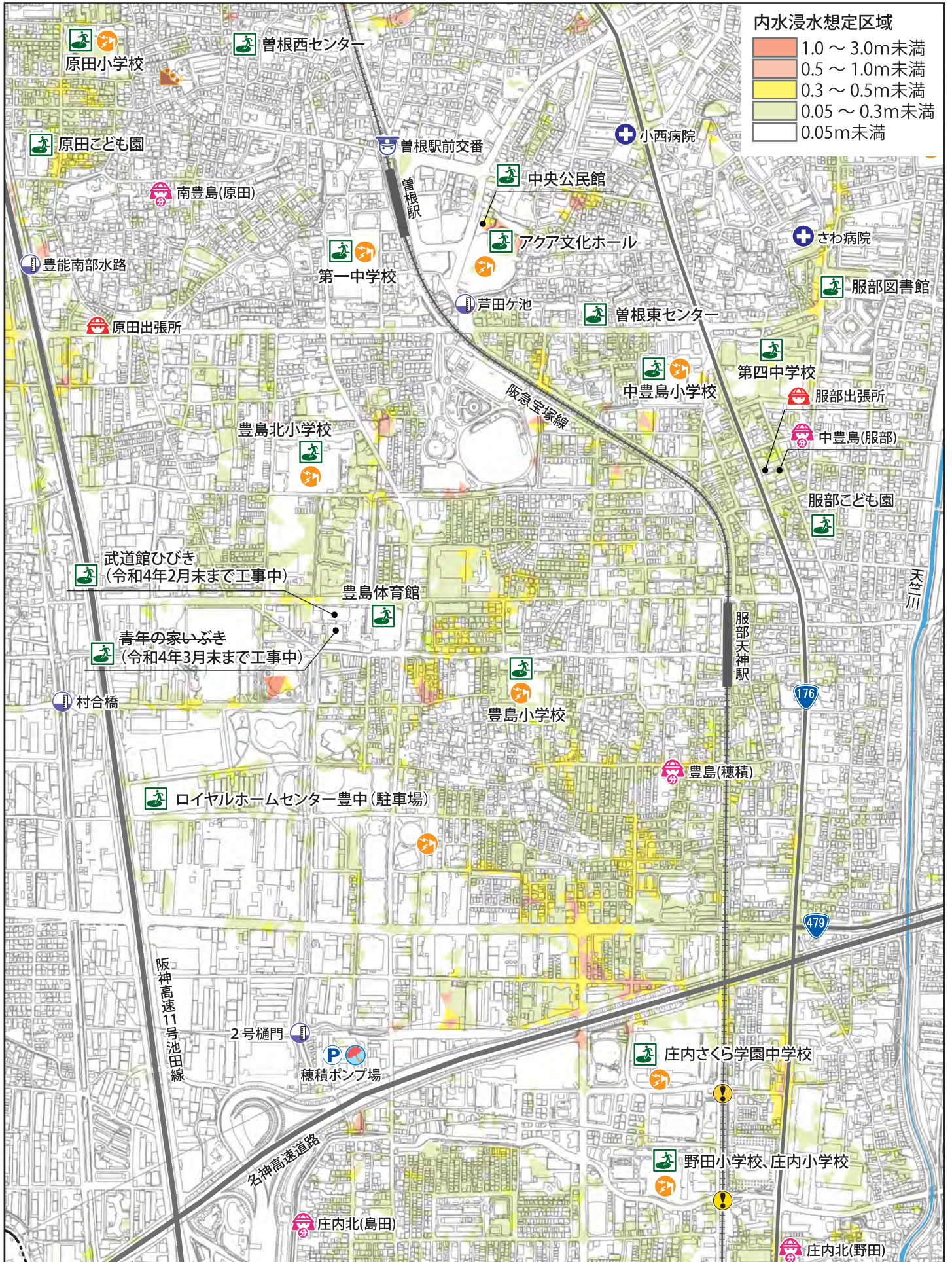
4 浸水ハザードマップ

- 排水ポンプ場
- 下水処理場
- 市境界
- 家屋倒壊等氾濫想定区域
- 土砂災害警戒区域 特別警戒区域



4. 浸水ハザードマップ

内水浸水想定区域図⑱ 豊島、豊島北小学校区

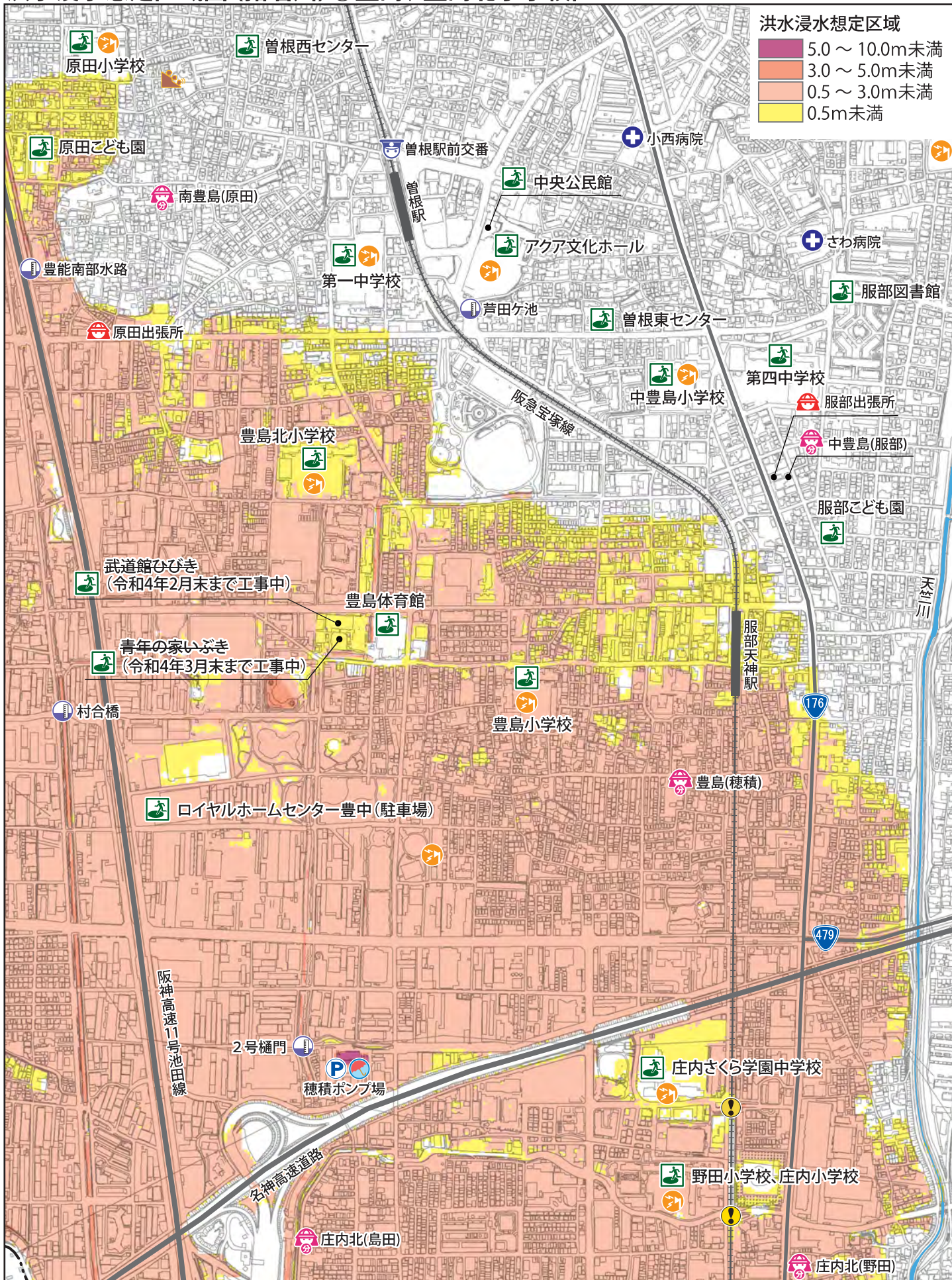


4 浸水ハザードマップ

凡例

- 指定緊急避難場所
- 市役所
- 災害医療センター
- 防災スピーカー
- 水位観測所
- 消防署・出張所
- 災害医療協力病院
- 千里川水位情報システム
- 雨量観測所
- 消防分団
- 警察署・交番
- 千里川非常放送設備
- アンダーパス


洪水浸水想定区域図 (猪名川) ⑱ 豊島、豊島北小学校区



洪水浸水想定区域

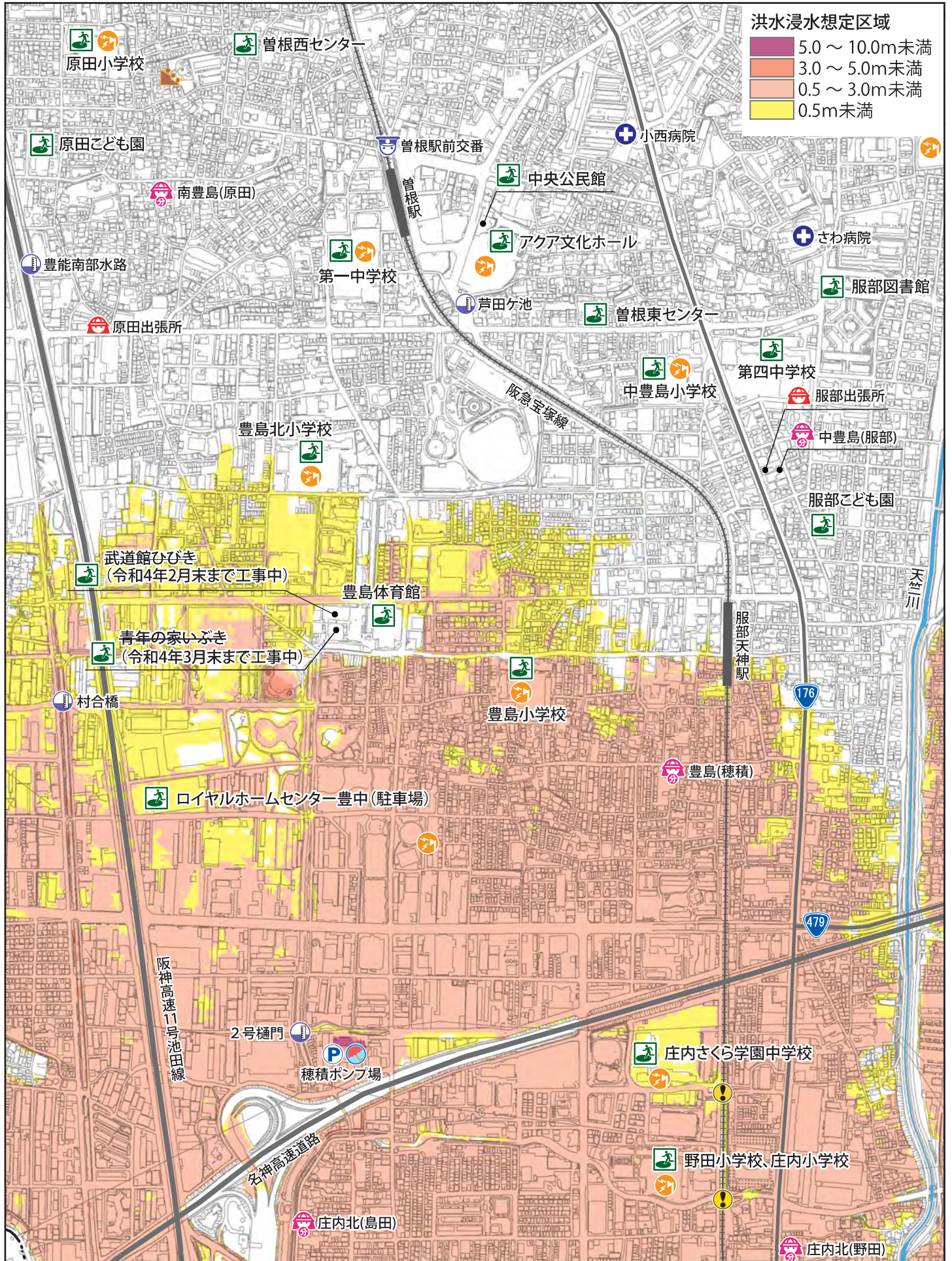
5.0 ~ 10.0m未満
3.0 ~ 5.0m未満
0.5 ~ 3.0m未満
0.5m未満

- 排水ポンプ場
- 市境界
- 家屋倒壊等氾濫想定区域
- 下水処理場
- 土砂災害警戒区域
特別警戒区域



4. 浸水ハザードマップ

洪水浸水想定区域図(神崎川) ⑱ 豊島、豊島北小学校区

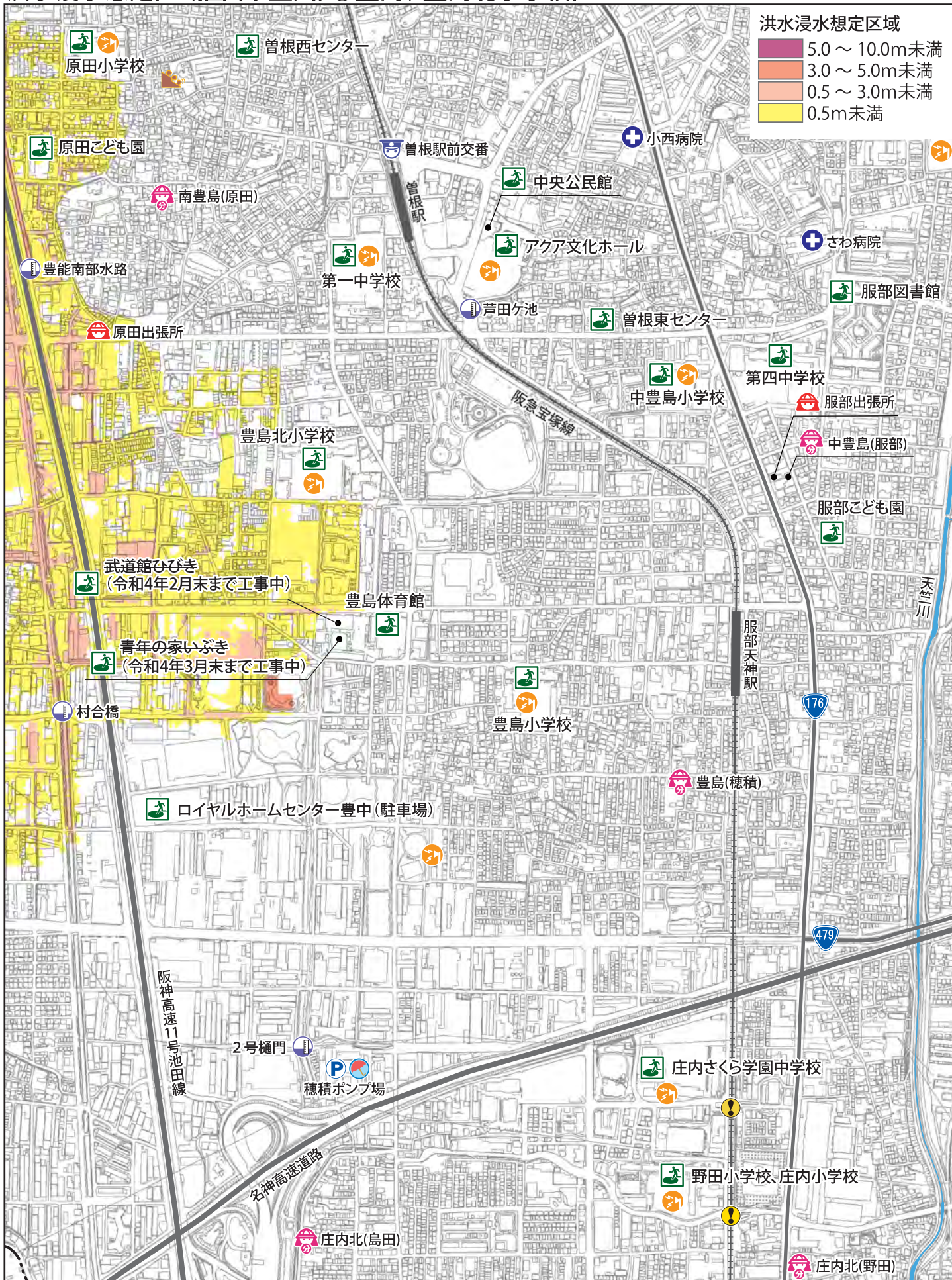


4 浸水ハザードマップ

凡例

- 指定緊急避難場所
- 市役所
- 災害医療センター
- 防災スピーカー
- 水位観測所
- 消防署・出張所
- 災害医療協力病院
- 千里川水位情報システム
- 雨量観測所
- 消防分団
- 警察署・交番
- 千里川非常放送設備
- アンダーパス


洪水浸水想定区域図(千里川)⑱豊島、豊島北小学校区



洪水浸水想定区域

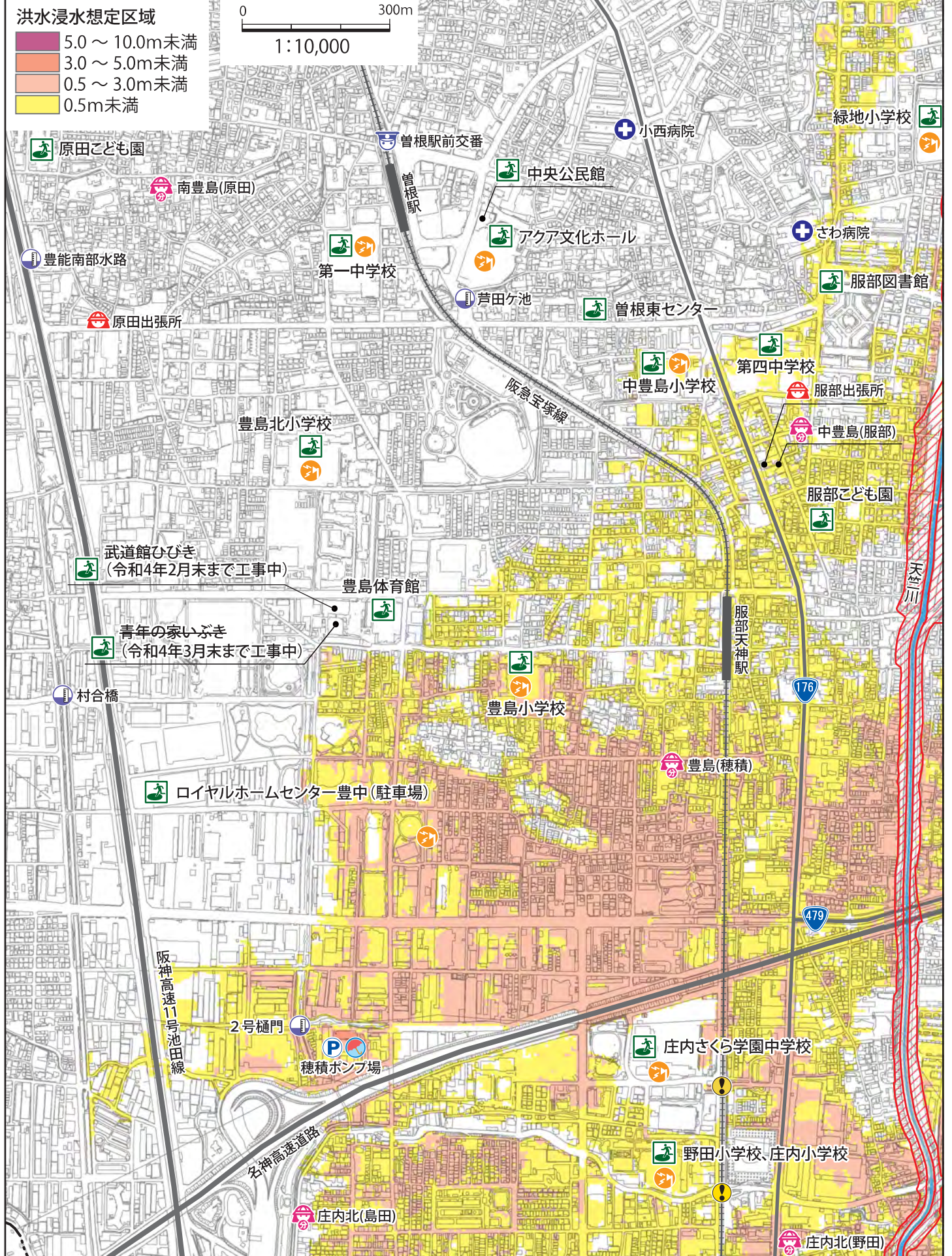
5.0 ~ 10.0m未満
3.0 ~ 5.0m未満
0.5 ~ 3.0m未満
0.5m未満

- 排水ポンプ場
- 市境界
- 家屋倒壊等氾濫想定区域
- 土砂災害警戒区域
特別警戒区域
- 下水処理場



4. 浸水ハザードマップ

洪水浸水想定区域図(天竺川・菟川)⑱豊島、豊島北小学校区

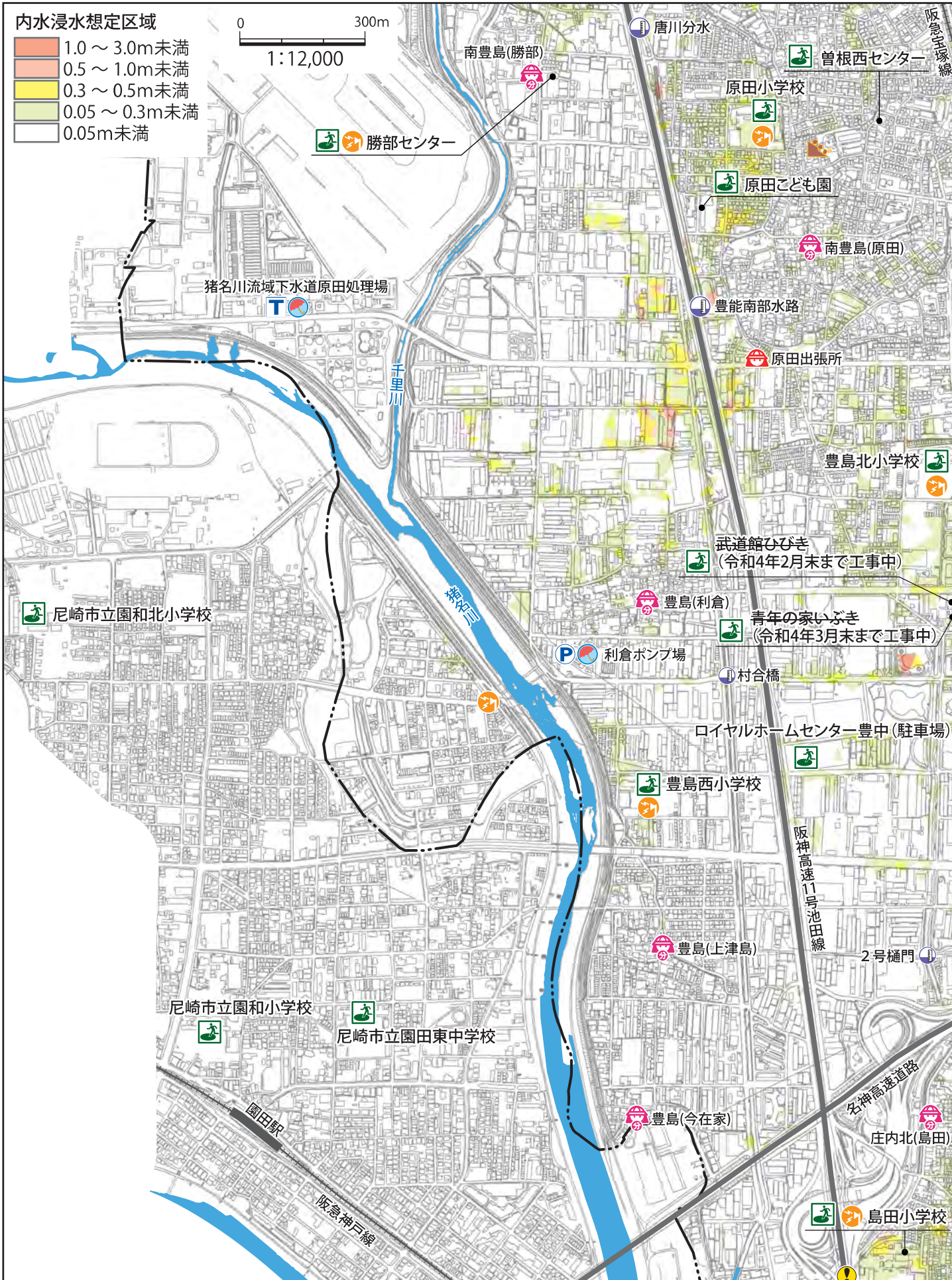


4 浸水ハザードマップ

凡例

- 指定緊急避難場所
- 市役所
- 災害医療センター
- 防災スピーカー
- 水位観測所
- 消防署・出張所
- 災害医療協力病院
- 千里川水位情報システム
- 雨量観測所
- 消防分団
- 警察署・交番
- 千里川非常放送設備
- アンダーパス

内水浸水想定区域図⑱豊島西小学校区



- 内水浸水想定区域
- 1.0 ~ 3.0m未満
 - 0.5 ~ 1.0m未満
 - 0.3 ~ 0.5m未満
 - 0.05 ~ 0.3m未満
 - 0.05m未満

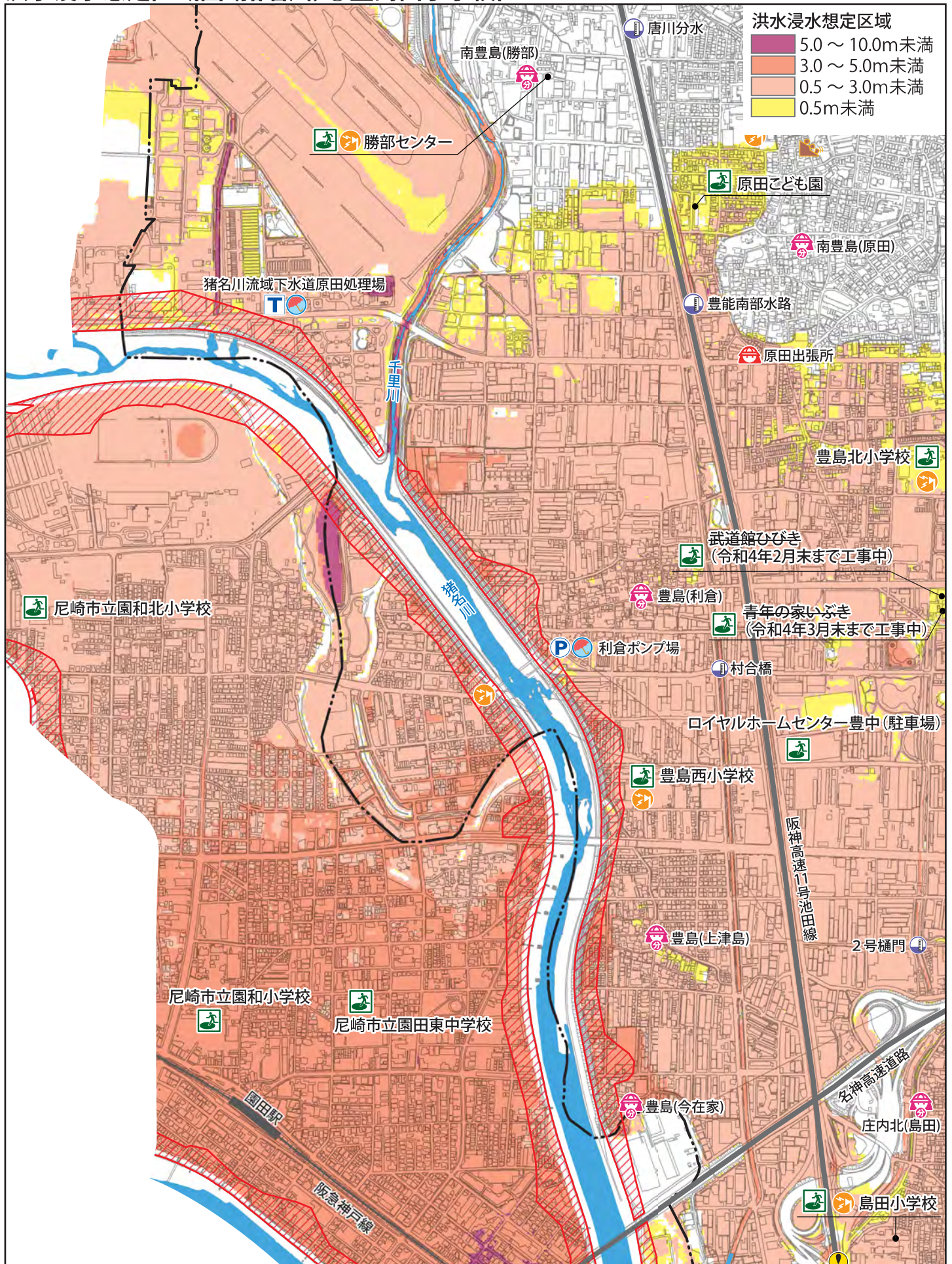
0 300m
1:12,000

- 排水ポンプ場
- 市境界
- 家屋倒壊等氾濫想定区域
- 下水処理場
- 土砂災害警戒区域
特別警戒区域



4. 浸水ハザードマップ

洪水浸水想定区域図(猪名川) ⑱ 豊島西小学校区



洪水浸水想定区域

- 5.0 ~ 10.0m未満
- 3.0 ~ 5.0m未満
- 0.5 ~ 3.0m未満
- 0.5m未満

4 浸水ハザードマップ

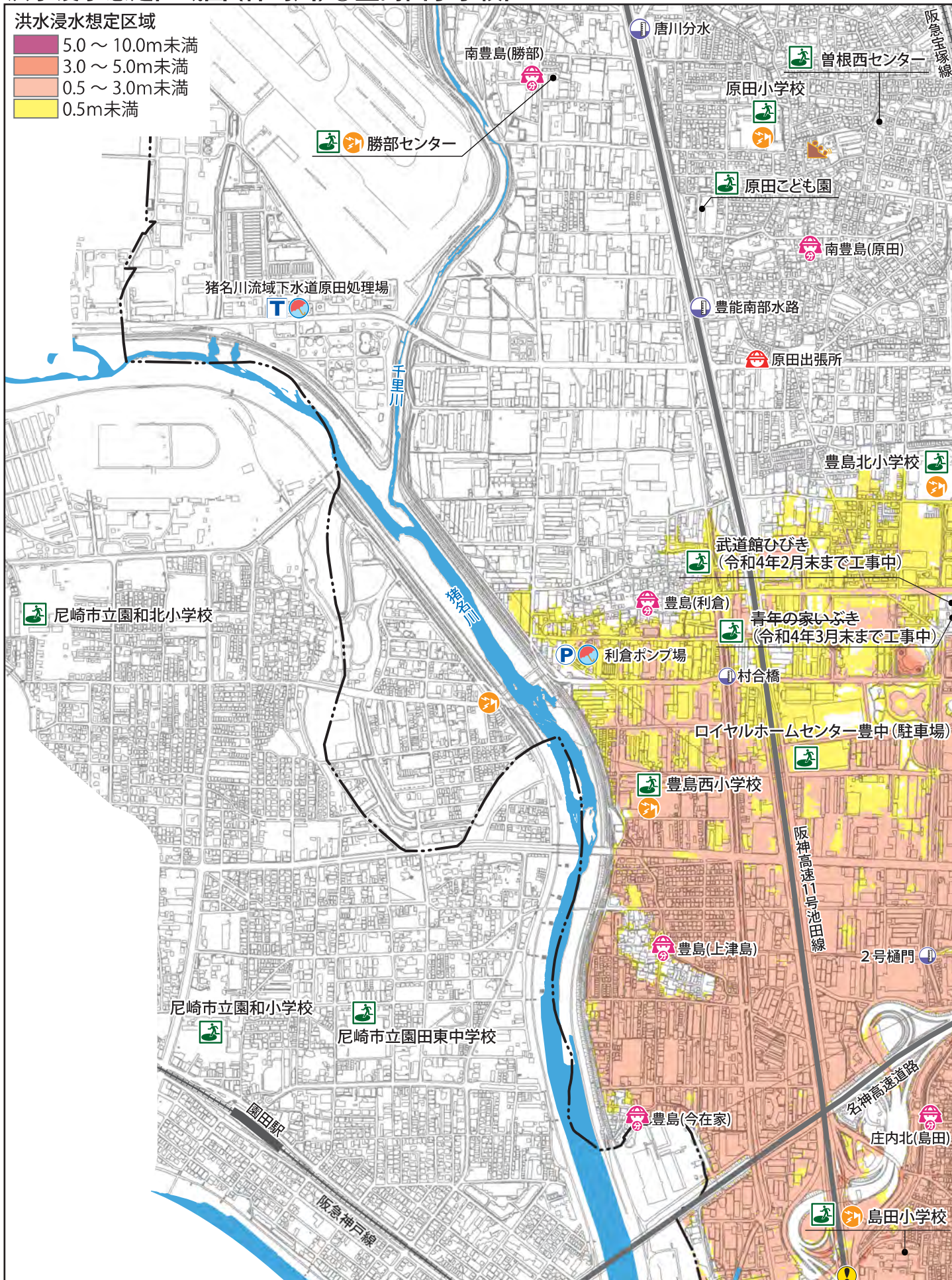
凡例

- 指定緊急避難場所
- 市役所
- 災害医療センター
- 防災スピーカー
- 水位観測所
- 消防署・出張所
- 災害医療協力病院
- 千里川水位情報システム
- 雨量観測所
- 消防分団
- 警察署・交番
- 千里川非常放送設備
- アンダーパス


洪水浸水想定区域図(神崎川)⑱豊島西小学校区

洪水浸水想定区域

- 5.0～10.0m未満
- 3.0～5.0m未満
- 0.5～3.0m未満
- 0.5m未満

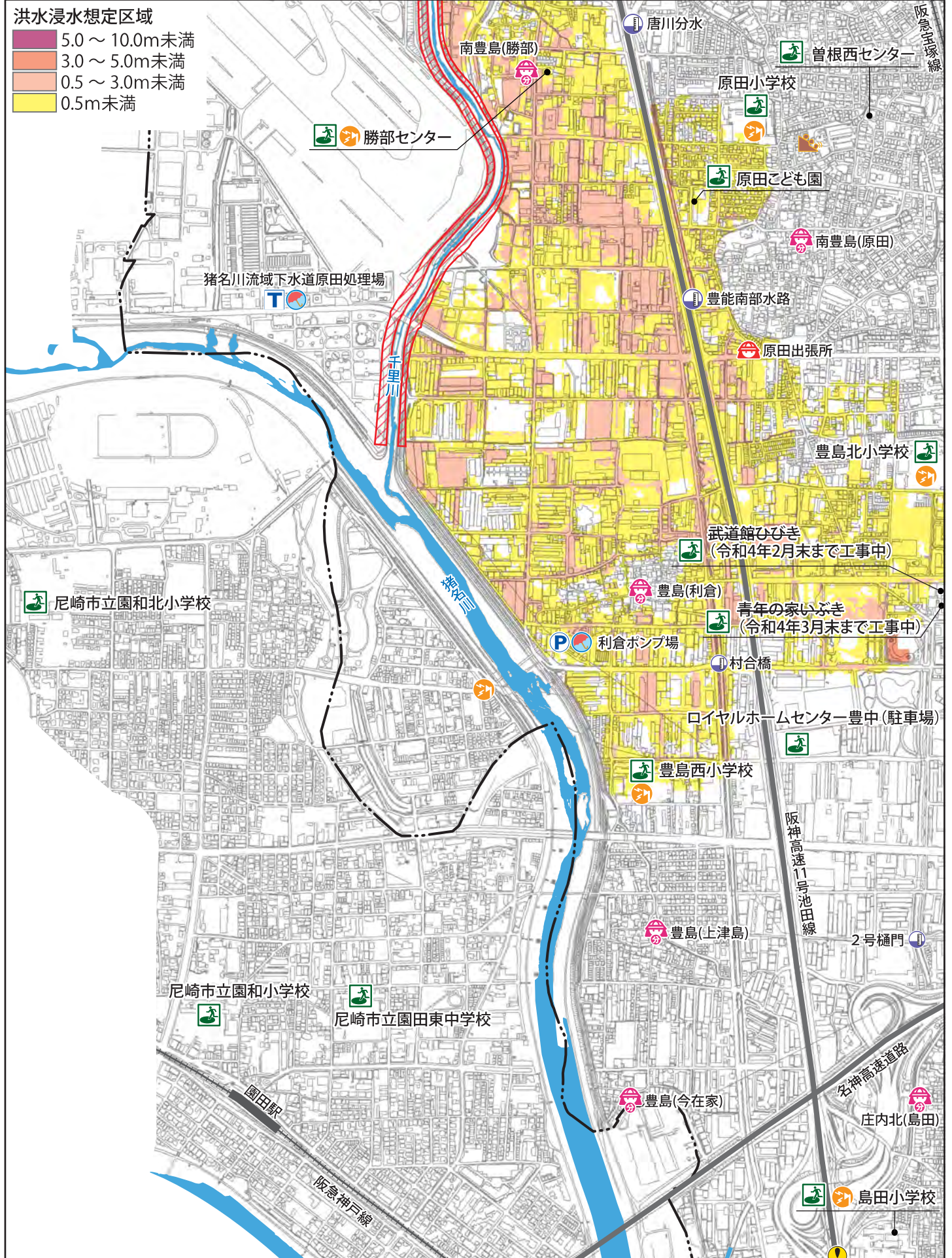


- P 排水ポンプ場
- 市境界
- 家屋倒壊等氾濫想定区域
- 土砂災害警戒区域
特別警戒区域
- T 下水処理場



4. 浸水ハザードマップ

洪水浸水想定区域図(千里川) ⑱ 豊島西小学校区



4 浸水ハザードマップ

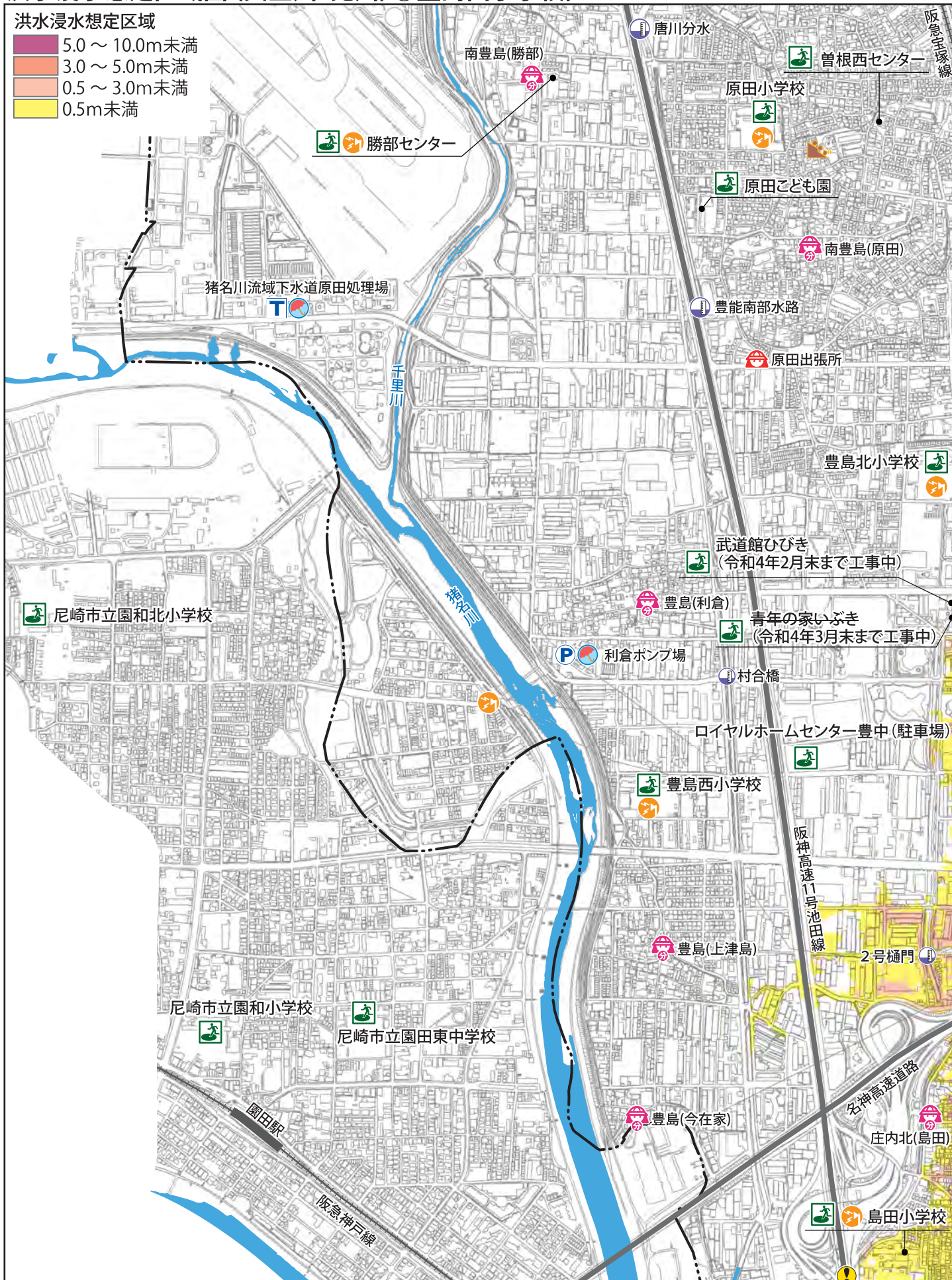
凡例

- 指定緊急避難場所
- 市役所
- 災害医療センター
- 防災スピーカー
- 水位観測所
- 消防署・出張所
- 災害医療協力病院
- 千里川水位情報システム
- 雨量観測所
- 消防分団
- 警察署・交番
- 千里川非常放送設備
- アンダーパス


洪水浸水想定区域図(天竺川・兔川) ⑱ 豊島西小学校区

洪水浸水想定区域

- 5.0～10.0m未満
- 3.0～5.0m未満
- 0.5～3.0m未満
- 0.5m未満

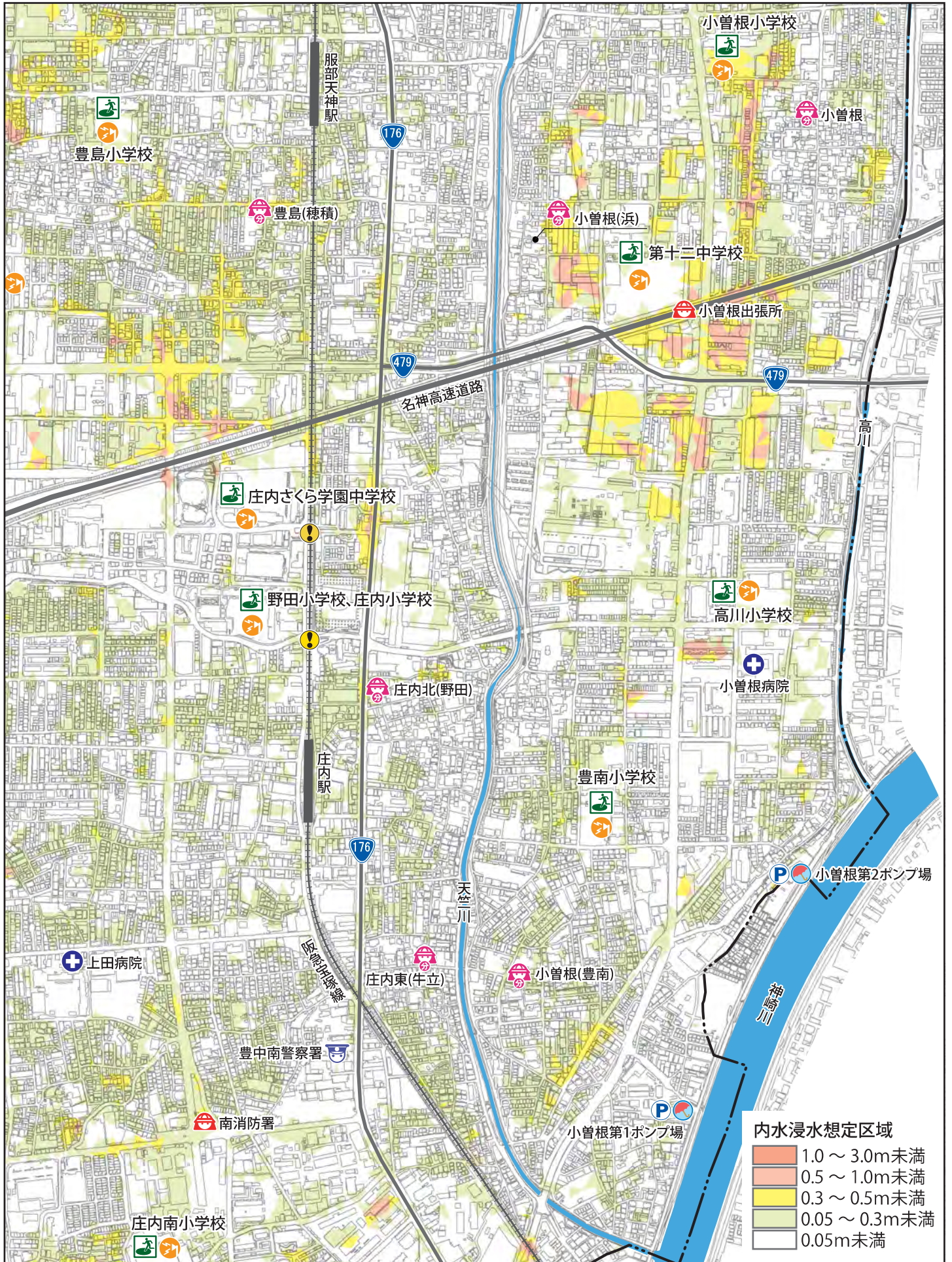


- P 排水ポンプ場
- 市境界
- 家屋倒壊等氾濫想定区域
- 土砂災害警戒区域
特別警戒区域
- T 下水処理場



4. 浸水ハザードマップ

内水浸水想定区域図②小曾根、豊南、高川小学校区



内水浸水想定区域

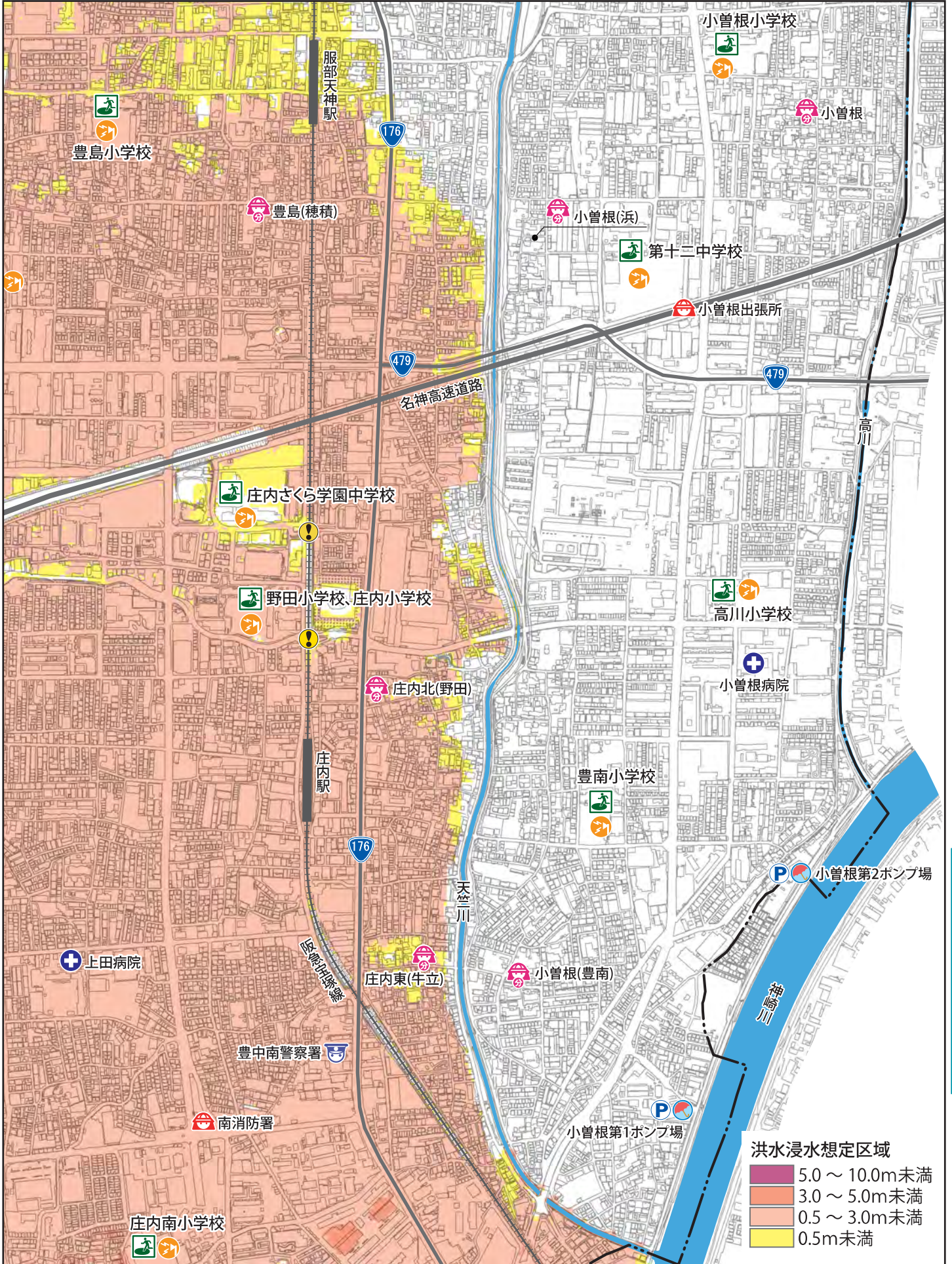
1.0 ~ 3.0m未満
0.5 ~ 1.0m未満
0.3 ~ 0.5m未満
0.05 ~ 0.3m未満
0.05m未満

4 浸水ハザードマップ

凡例

- 指定緊急避難場所
- 市役所
- 災害医療センター
- 防災スピーカー
- 水位観測所
- 消防署・出張所
- 災害医療協力病院
- 千里川水位情報システム
- 雨量観測所
- 消防分団
- 警察署・交番
- 千里川非常放送設備
- アンダーパス

洪水浸水想定区域図(猪名川)⑳小曾根、豊南、高川小学校区



洪水浸水想定区域

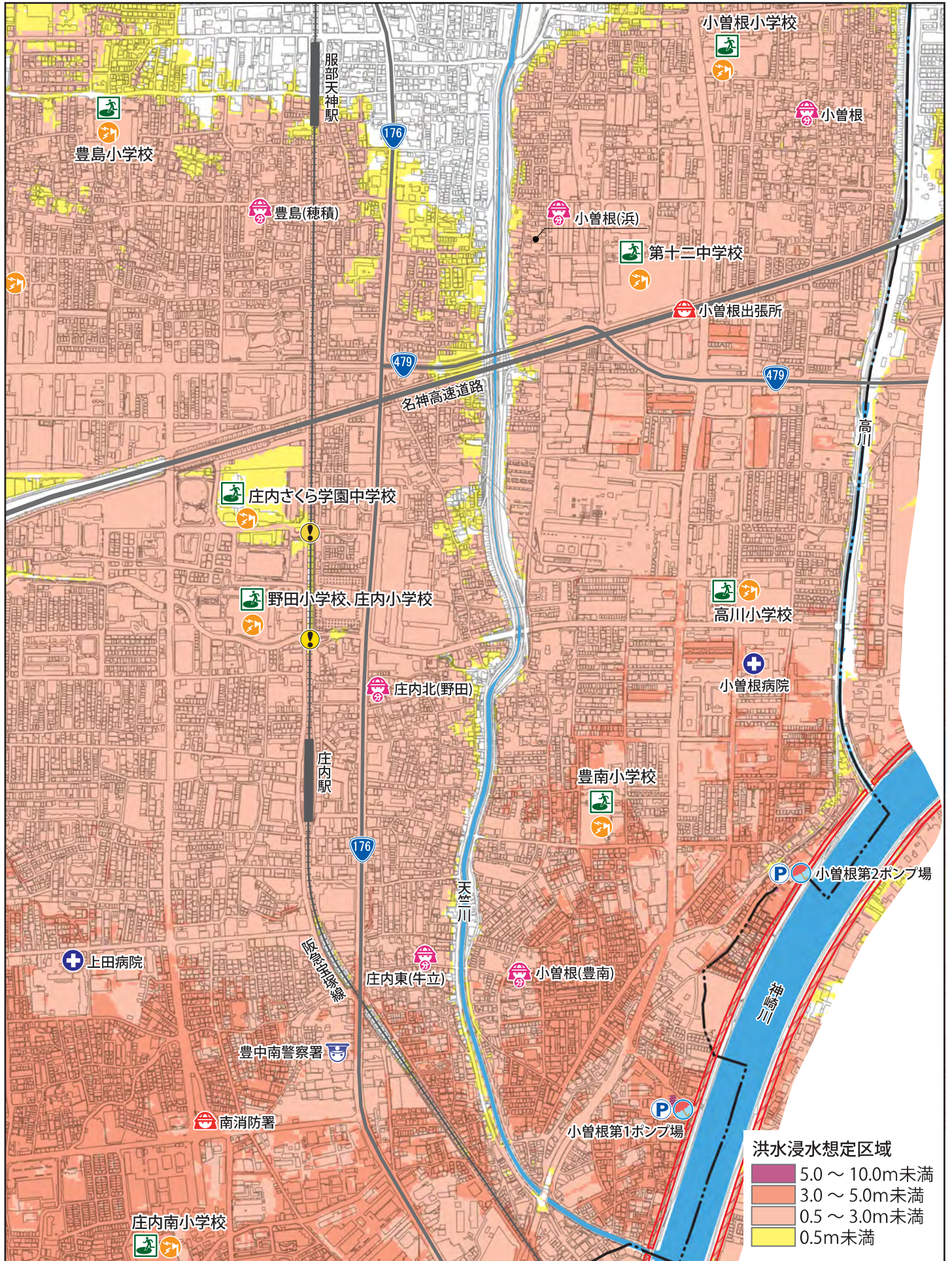
- 5.0 ~ 10.0m未満
- 3.0 ~ 5.0m未満
- 0.5 ~ 3.0m未満
- 0.5m未満

P 排水ポンプ場
T 下水処理場
 市境界
 家屋倒壊等氾濫想定区域
 土砂災害警戒区域
 特別警戒区域

0 300m
 1:10,000

4. 浸水ハザードマップ

洪水浸水想定区域図(神崎川) ⑳小曾根、豊南、高川小学校区



洪水浸水想定区域

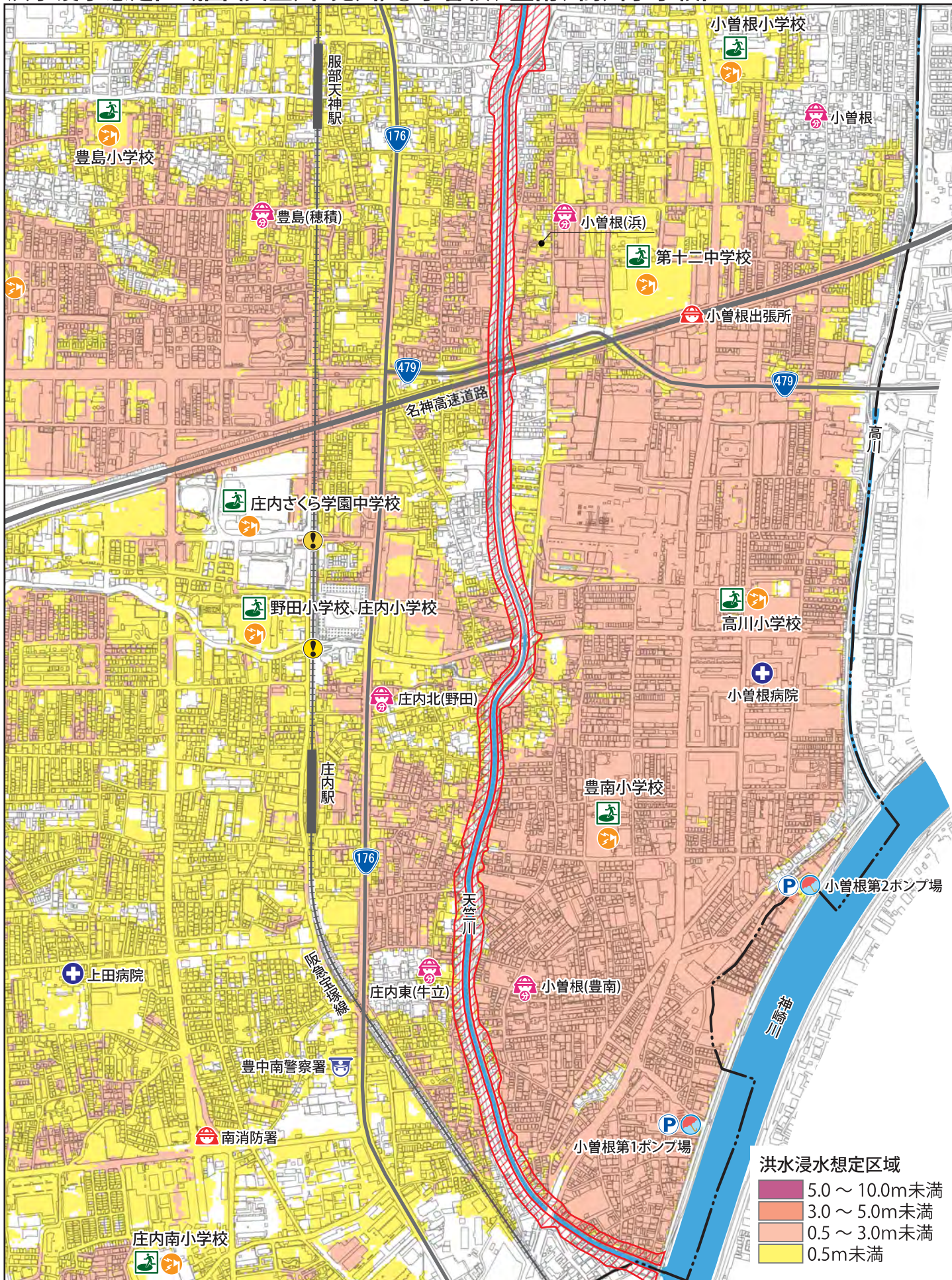
5.0 ~ 10.0m未満
3.0 ~ 5.0m未満
0.5 ~ 3.0m未満
0.5m未満

4 浸水ハザードマップ

凡例

- 指定緊急避難場所
- 市役所
- 災害医療センター
- 防災スピーカー
- 消防署・出張所
- 災害医療協力病院
- 千里川水位情報システム
- 雨量観測所
- 消防分団
- 警察署・交番
- 千里川非常放送設備
- アンダーパス

洪水浸水想定区域図(天竺川・菟川)⑳小曾根、豊南、高川小学校区



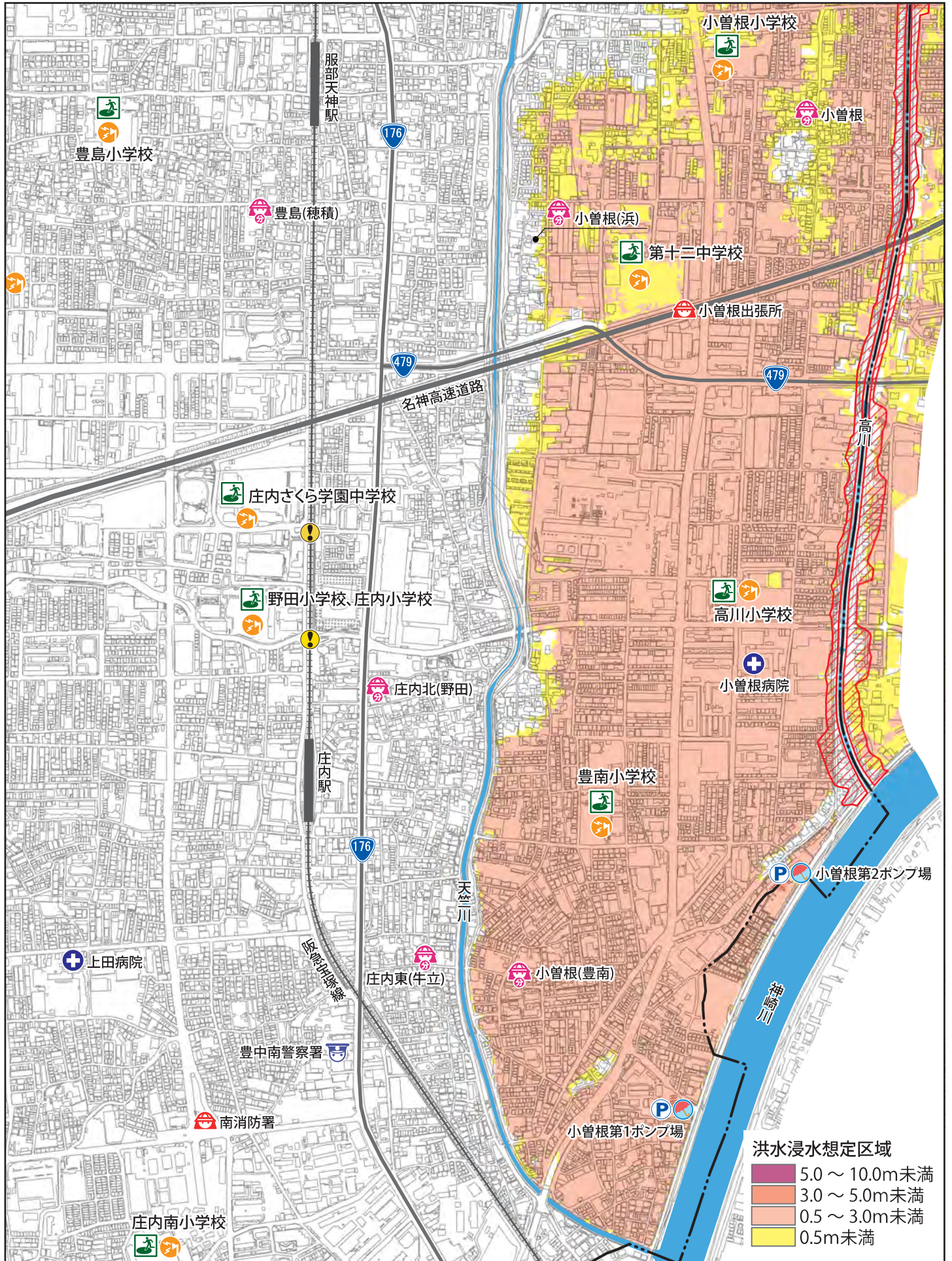
4 浸水ハザードマップ

- 排水ポンプ場
- 市境界
- 家屋倒壊等氾濫想定区域
- 土砂災害警戒区域
特別警戒区域
- 下水処理場



4. 浸水ハザードマップ

洪水浸水想定区域図(高川)⑳小曾根、豊南、高川小学校区



洪水浸水想定区域

5.0 ~ 10.0m未満
3.0 ~ 5.0m未満
0.5 ~ 3.0m未満
0.5m未満

4 浸水ハザードマップ

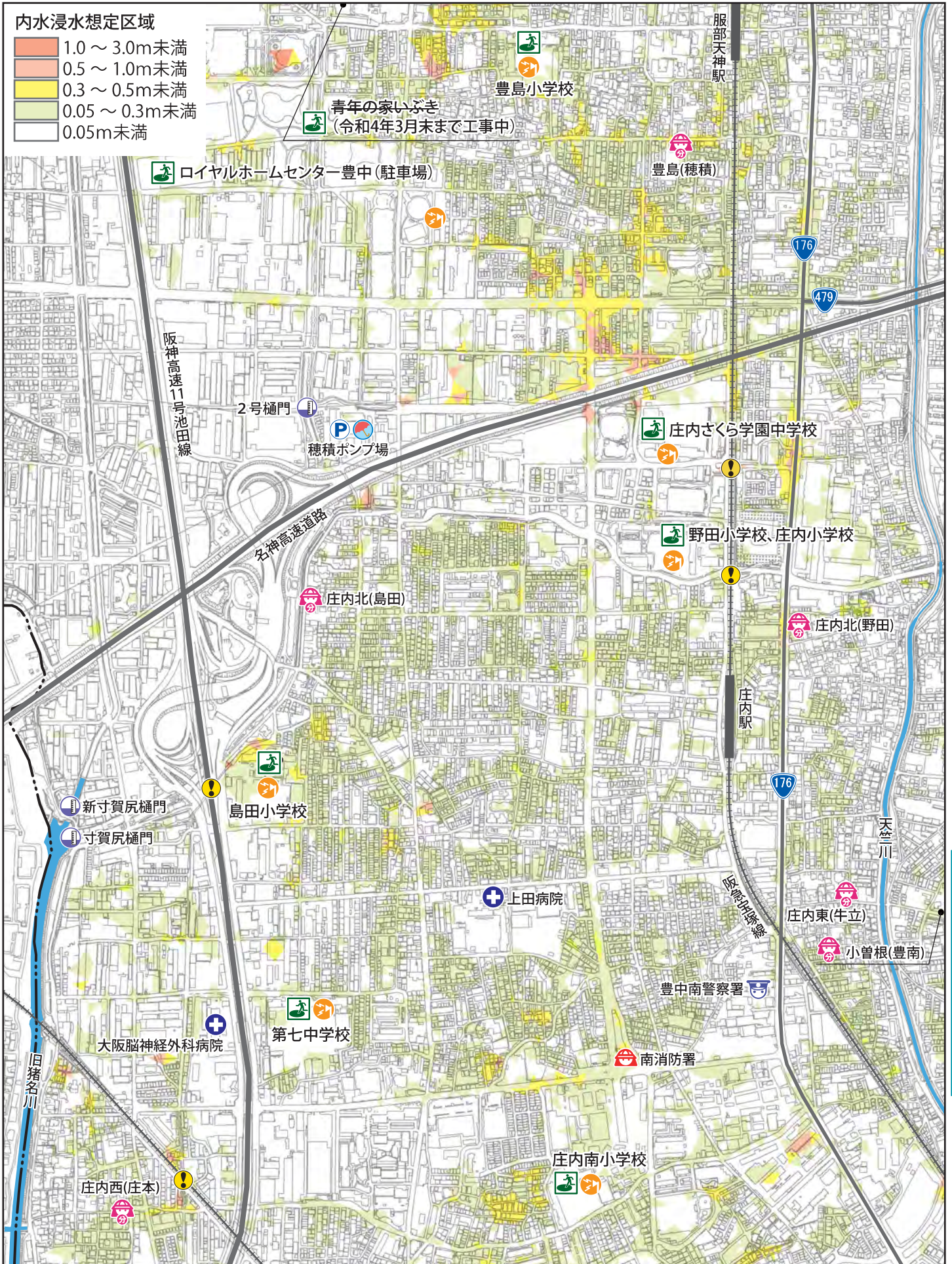
凡例

- 指定緊急避難場所
- 市役所
- 災害医療センター
- 防災スピーカー
- 消防署・出張所
- 災害医療協力病院
- 千里川水位情報システム
- 雨量観測所
- 消防分団
- 警察署・交番
- 千里川非常放送設備
- アンダーパス

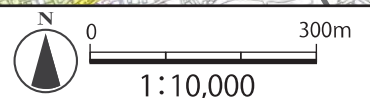
内水浸水想定区域図②(1)野田、庄内、島田小学校区

内水浸水想定区域

- 1.0 ~ 3.0m未満
- 0.5 ~ 1.0m未満
- 0.3 ~ 0.5m未満
- 0.05 ~ 0.3m未満
- 0.05m未満

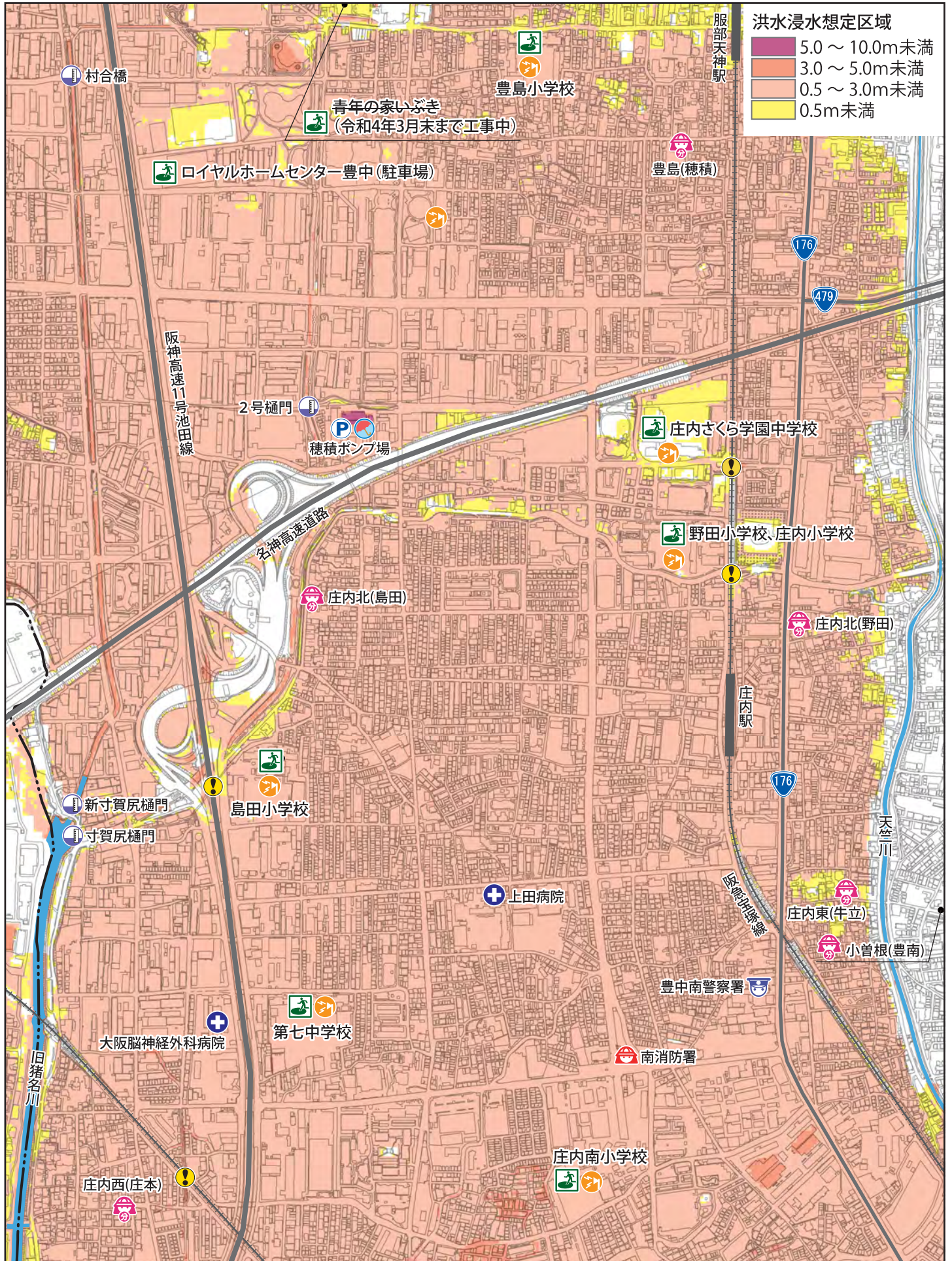


- P 排水ポンプ場
- T 下水処理場
- 市境界
- 家屋倒壊等氾濫想定区域
- 土砂災害警戒区域
特別警戒区域



4. 浸水ハザードマップ

洪水浸水想定区域図(猪名川) ②1 野田、庄内、島田小学校区



洪水浸水想定区域

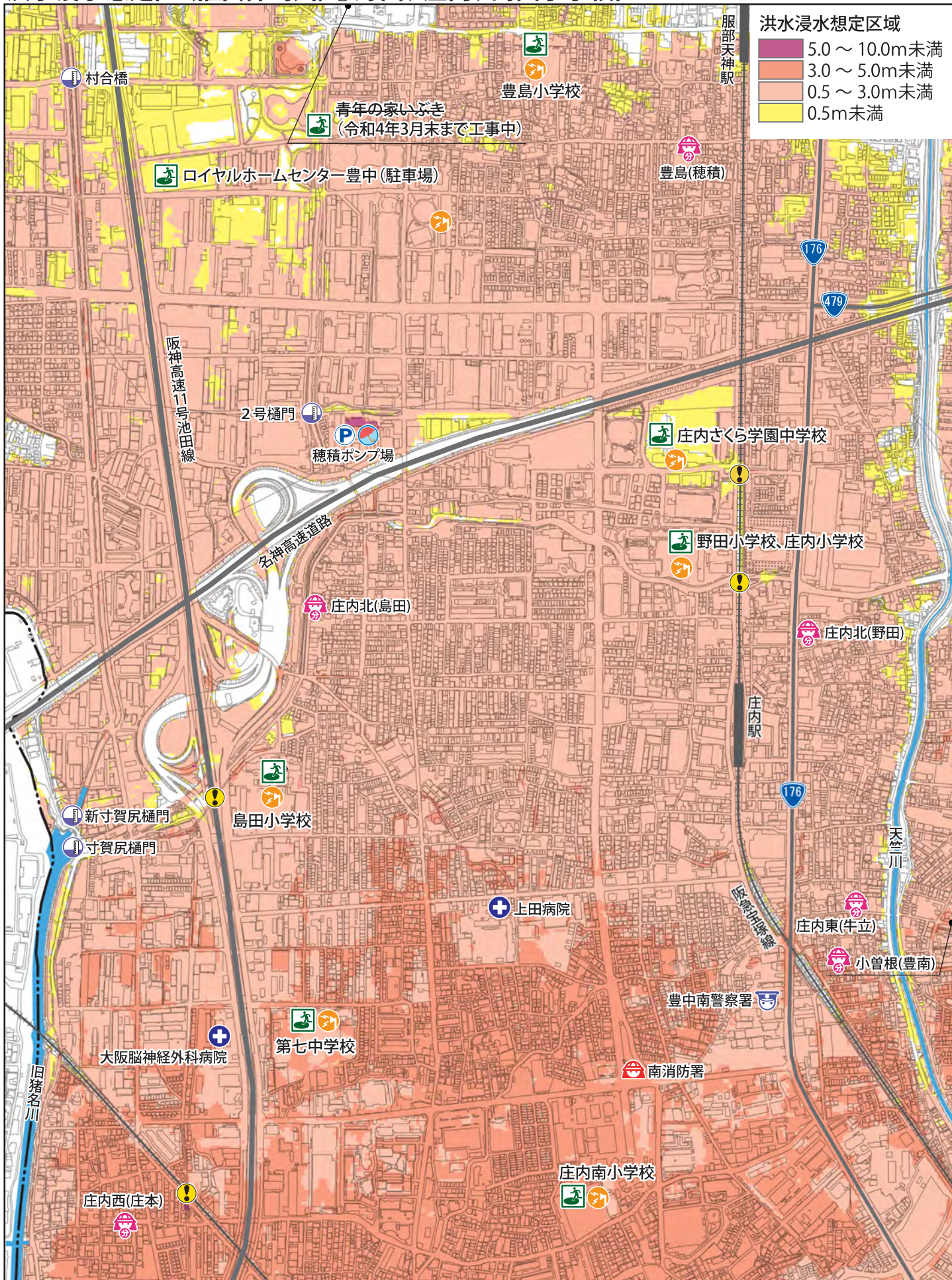
5.0 ~ 10.0m未満
3.0 ~ 5.0m未満
0.5 ~ 3.0m未満
0.5m未満

4 浸水ハザードマップ

凡例

- 指定緊急避難場所
- 市役所
- 災害医療センター
- 防災スピーカー
- 水位観測所
- 消防署・出張所
- 災害医療協力病院
- 千里川水位情報システム
- 雨量観測所
- 消防分団
- 警察署・交番
- 千里川非常放送設備
- アンダーパス


洪水浸水想定区域図(神崎川)⑳野田、庄内、島田小学校区



洪水浸水想定区域

5.0 ~ 10.0m未満
3.0 ~ 5.0m未満
0.5 ~ 3.0m未満
0.5m未満

- 排水ポンプ場
- 市境界
- 家屋倒壊等氾濫想定区域
- 土砂災害警戒区域
特別警戒区域
- 下水処理場

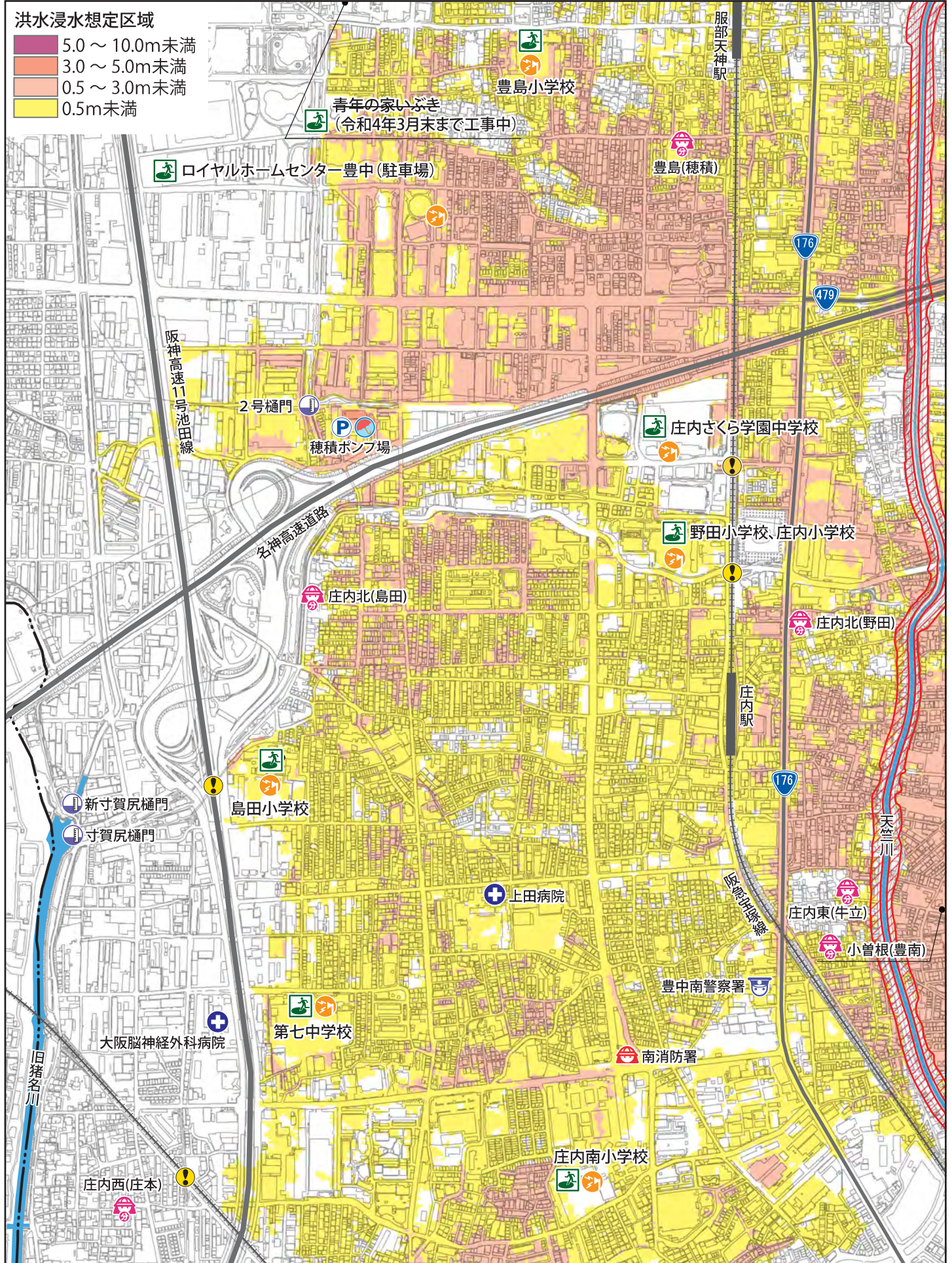


4. 浸水ハザードマップ

洪水浸水想定区域図(天竺川・菟川) ②1野田、庄内、島田小学校区

洪水浸水想定区域

- 5.0～10.0m未満
- 3.0～5.0m未満
- 0.5～3.0m未満
- 0.5m未満

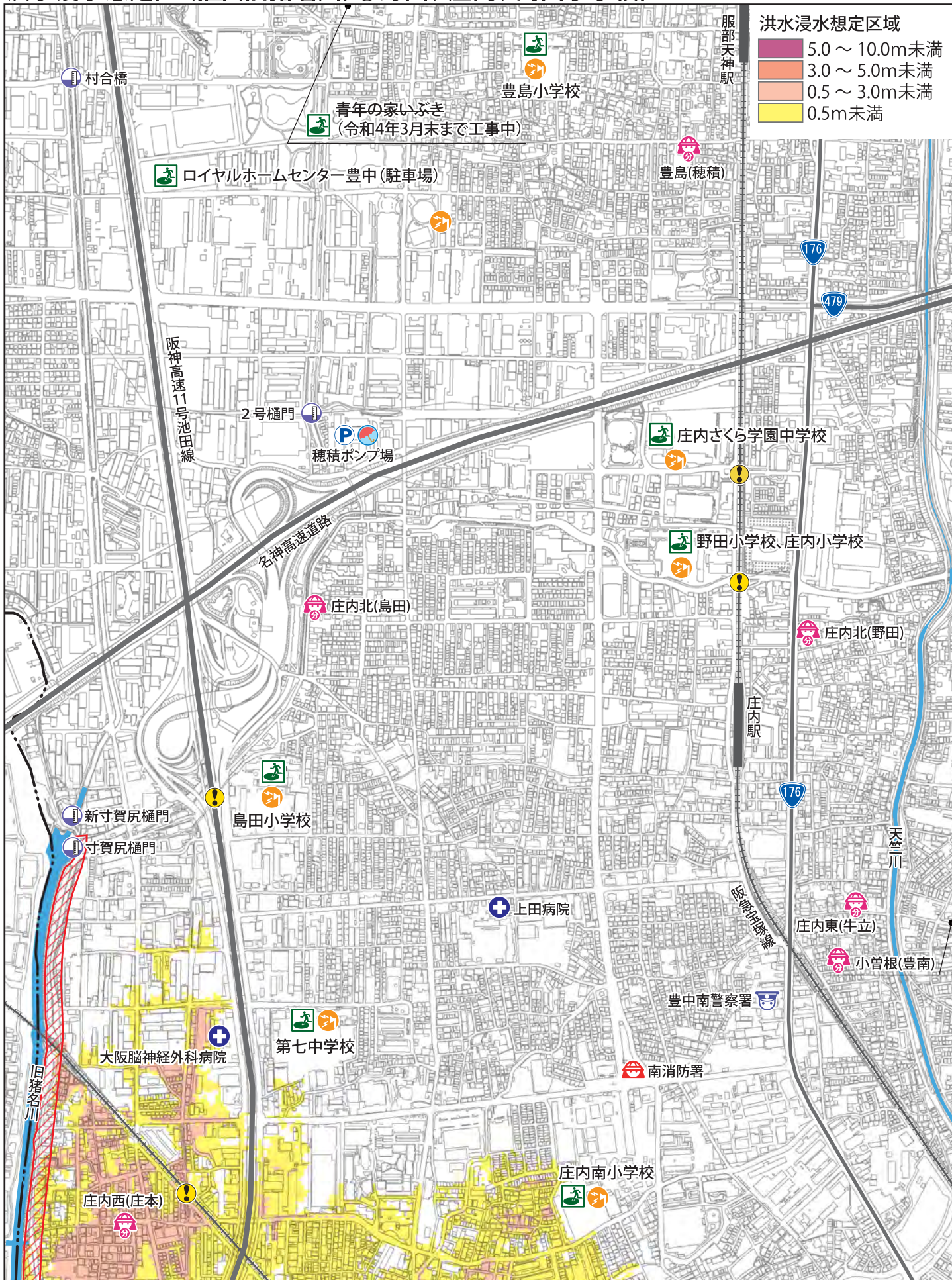


4 浸水ハザードマップ

凡例

- | | | | | |
|----------|----------|-----------|-------------|--------|
| 指定緊急避難場所 | 市役所 | 災害医療センター | 防災スピーカー | 水位観測所 |
| 消防署・出張所 | 災害医療協力病院 | 警察署・交番 | 千里川水位情報システム | 雨量観測所 |
| 消防分団 | | 千里川非常放送設備 | | アンダーパス |

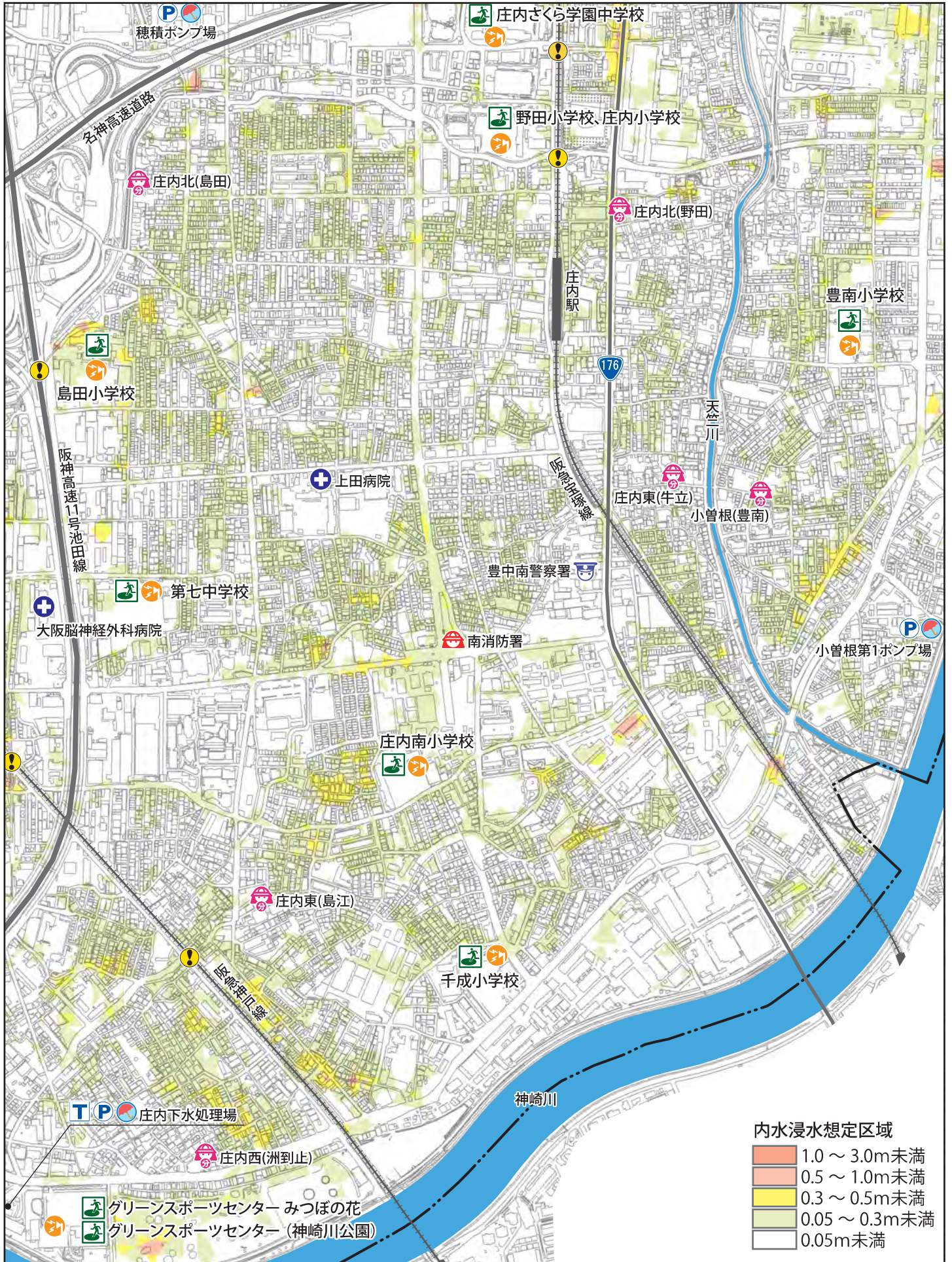
洪水浸水想定区域図 (旧猪名川) ②1野田、庄内、島田小学校区



4 浸水ハザードマップ

4. 浸水ハザードマップ

内水浸水想定区域図②庄内南、千成小学校区



内水浸水想定区域

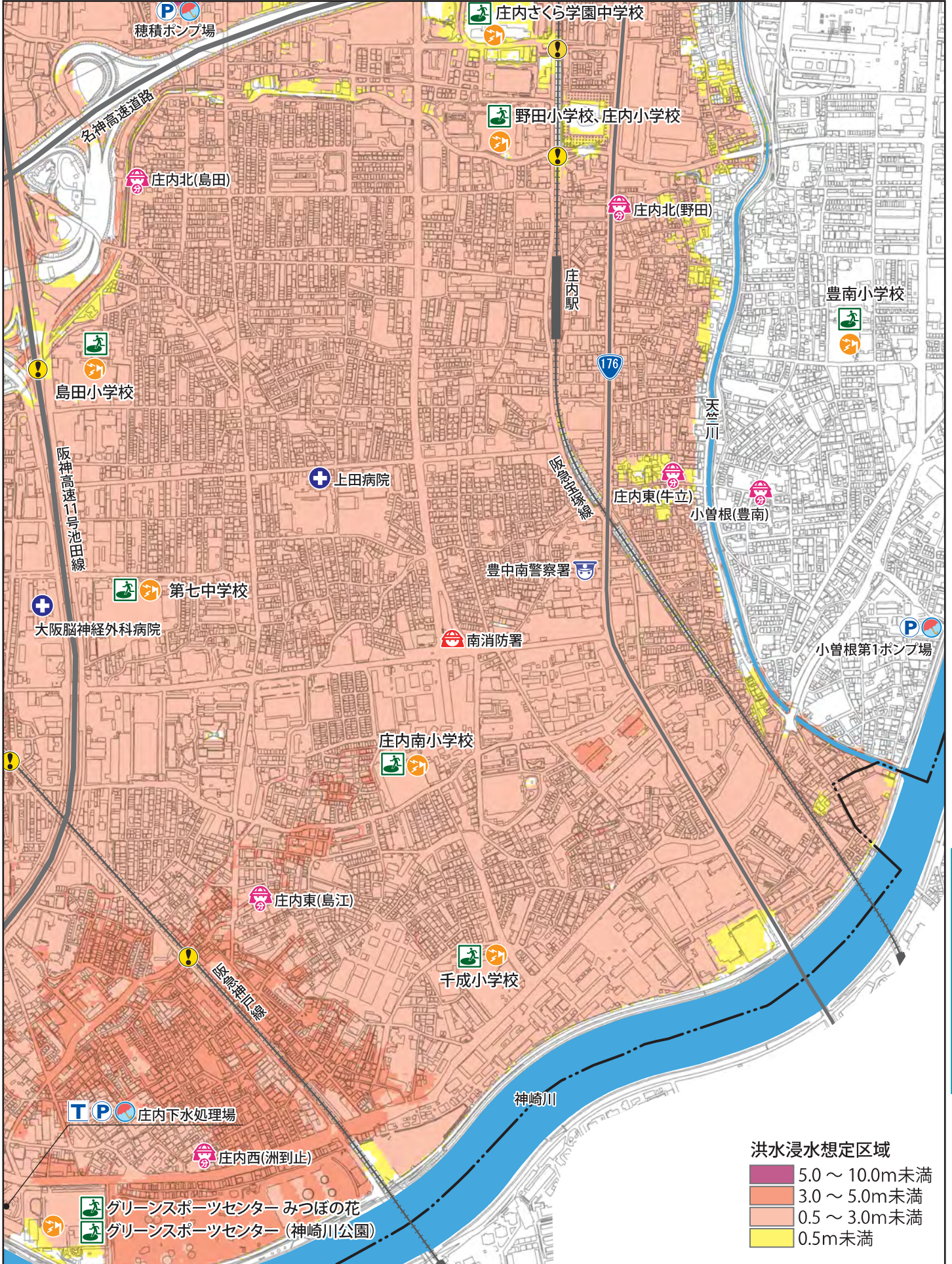
Dark Orange	1.0 ~ 3.0m未満
Orange	0.5 ~ 1.0m未満
Yellow	0.3 ~ 0.5m未満
Light Green	0.05 ~ 0.3m未満
White	0.05m未満

4 浸水ハザードマップ

凡例

- 指定緊急避難場所
- 市役所
- 災害医療センター
- 防災スピーカー
- 水位観測所
- 雨量観測所
- アンダーパス
- 消防署・出張所
- 災害医療協力病院
- 千里川水位情報システム
- 消防分団
- 警察署・交番
- 千里川非常放送設備

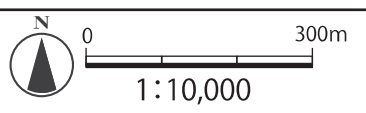
洪水浸水想定区域図 (猪名川) ②庄内南、千成小学校区



洪水浸水想定区域

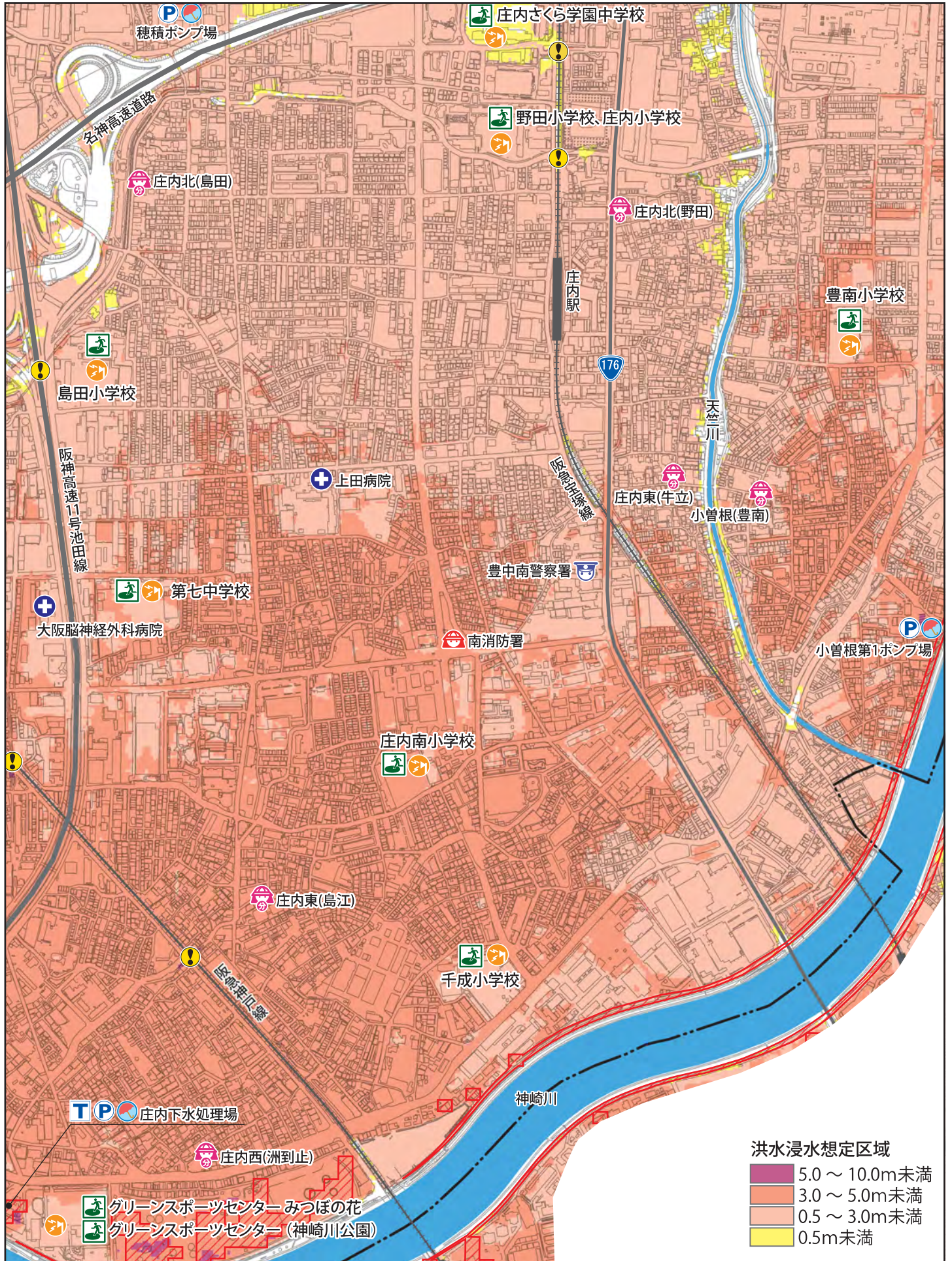
5.0 ~ 10.0m未満
3.0 ~ 5.0m未満
0.5 ~ 3.0m未満
0.5m未満

- 排水ポンプ場
- 下水処理場
- 市境界
- 家屋倒壊等氾濫想定区域
- 土砂災害警戒区域
特別警戒区域



4. 浸水ハザードマップ

洪水浸水想定区域図 (神崎川) ②庄内南、千成小学校区



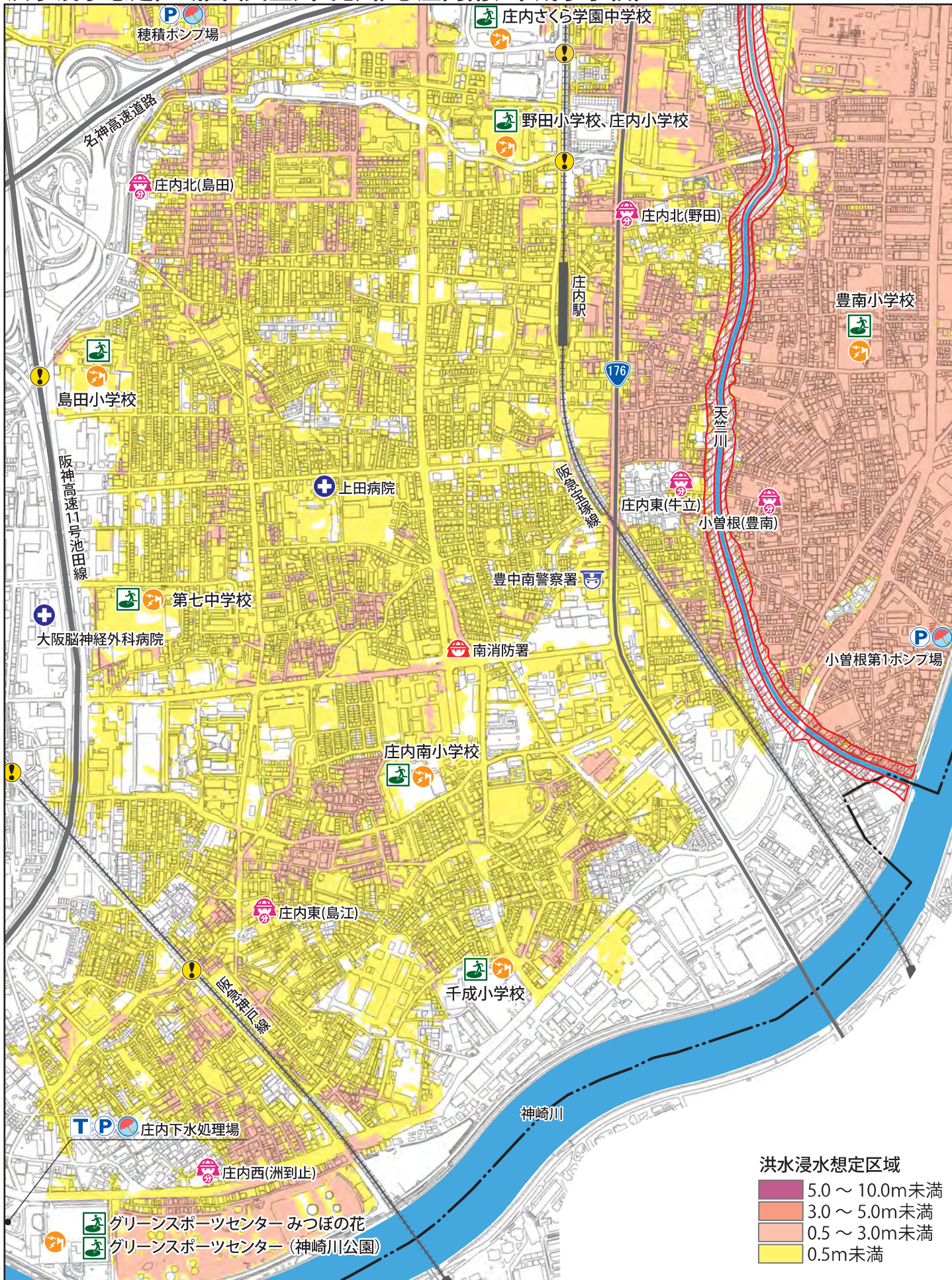
洪水浸水想定区域

- 5.0 ~ 10.0m未満
- 3.0 ~ 5.0m未満
- 0.5 ~ 3.0m未満
- 0.5m未満

凡例

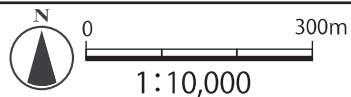
- 指定緊急避難場所
- 市役所
- 災害医療センター
- 防災スピーカー
- 水位観測所
- 消防署・出張所
- 災害医療協力病院
- 千里川水位情報システム
- 雨量観測所
- 消防分団
- 警察署・交番
- 千里川非常放送設備
- アンダーパス

洪水浸水想定区域図(天竺川・菟川)②庄内南、千成小学校区



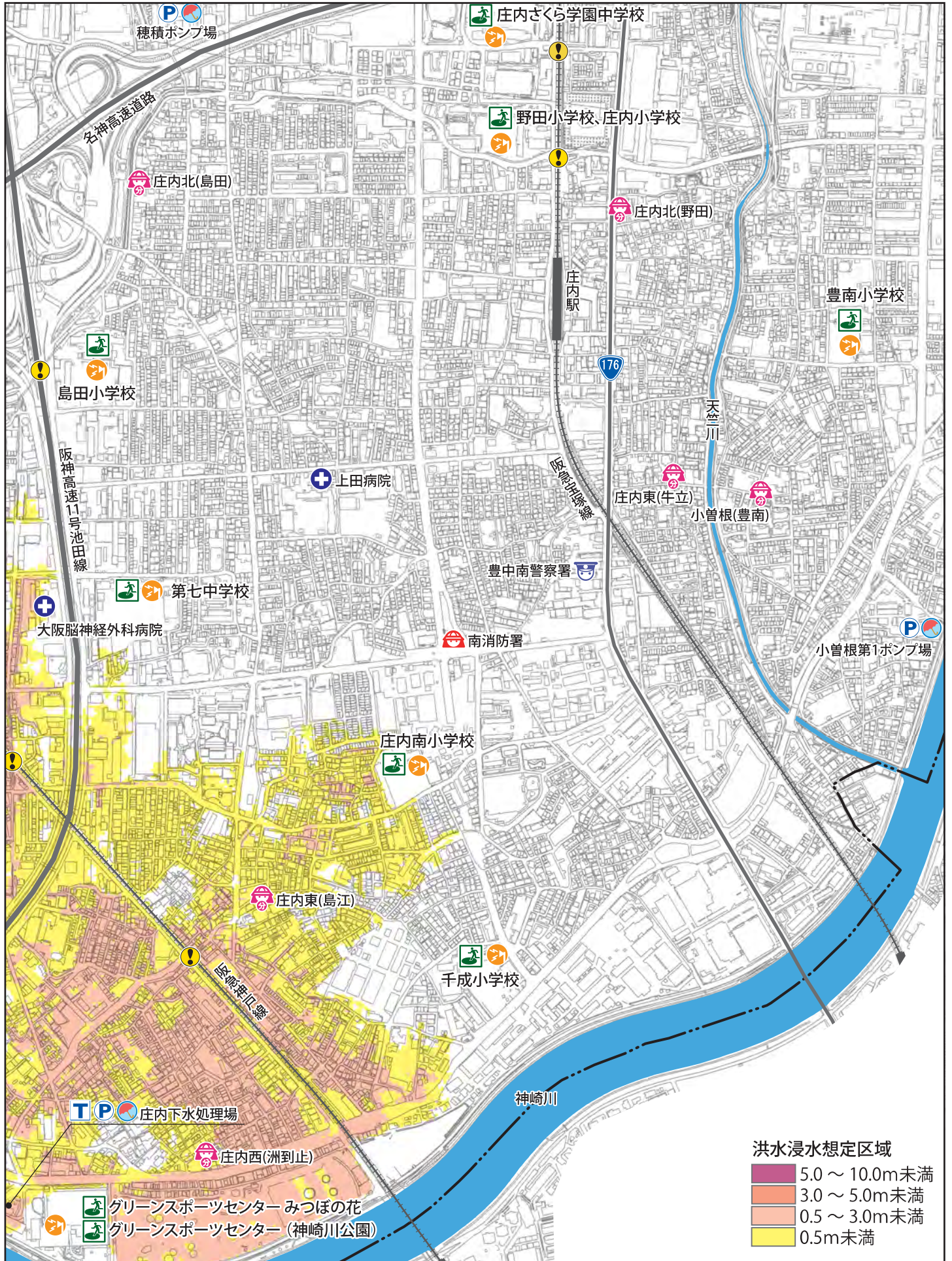
4 浸水ハザードマップ

- 排水ポンプ場
- 下水処理場
- 市境界
- 家屋倒壊等氾濫想定区域
- 土砂災害警戒区域
特別警戒区域



4. 浸水ハザードマップ

洪水浸水想定区域図(旧猪名川)②庄内南、千成小学校区



洪水浸水想定区域

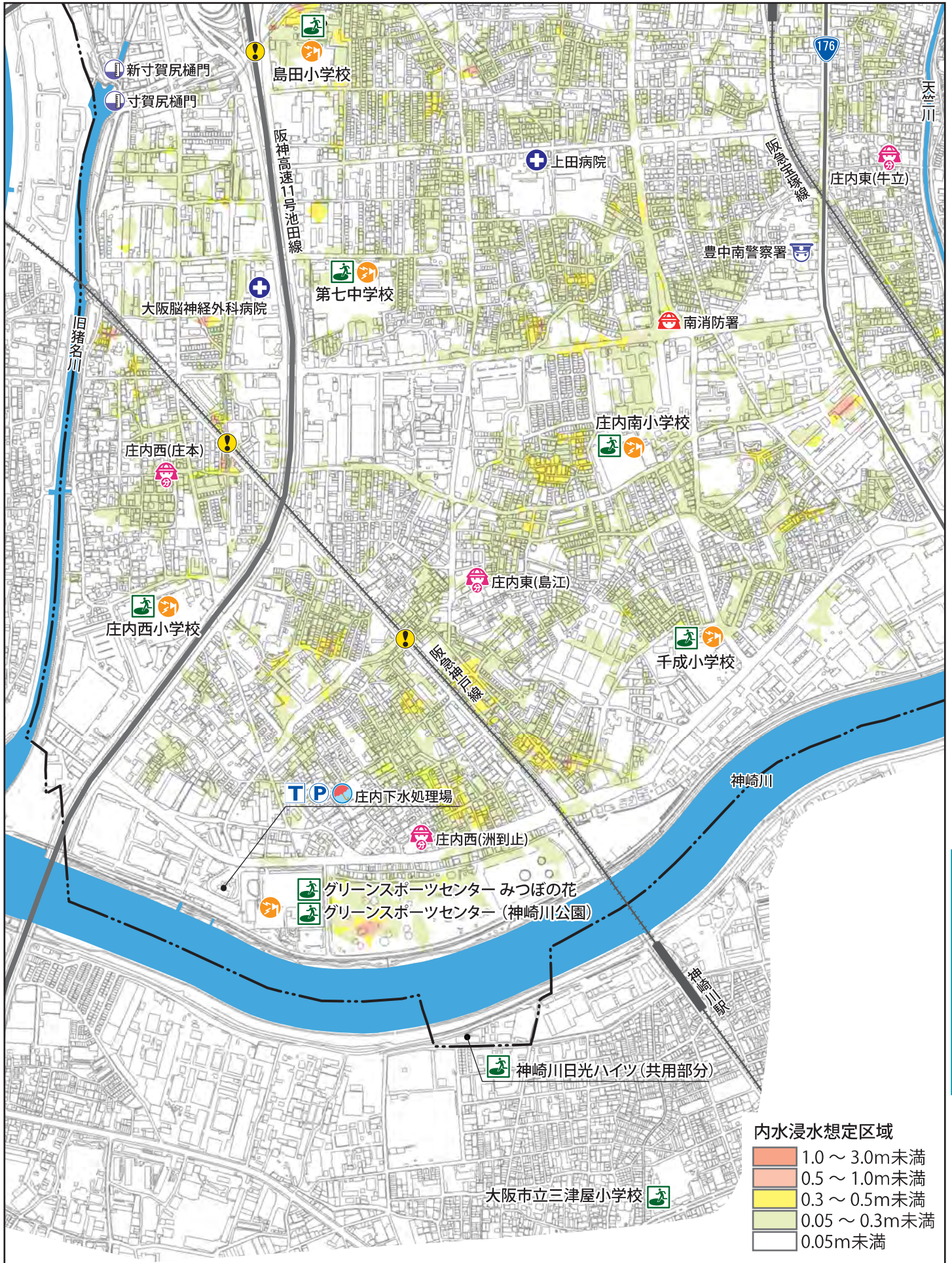
Dark Orange	5.0 ~ 10.0m未満
Medium Orange	3.0 ~ 5.0m未満
Light Orange	0.5 ~ 3.0m未満
Yellow	0.5m未満

4 浸水ハザードマップ

凡例

- 指定緊急避難場所
- 市役所
- 災害医療センター
- 防災スピーカー
- 水位観測所
- 消防署・出張所
- 災害医療協力病院
- 千里川水位情報システム
- 消防分団
- 警察署・交番
- グリーンスポーツセンター みつぼの花
- グリーンスポーツセンター (神崎川公園)
- アンダーパス

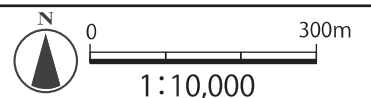
内水浸水想定区域図②③庄内西小学校区



内水浸水想定区域

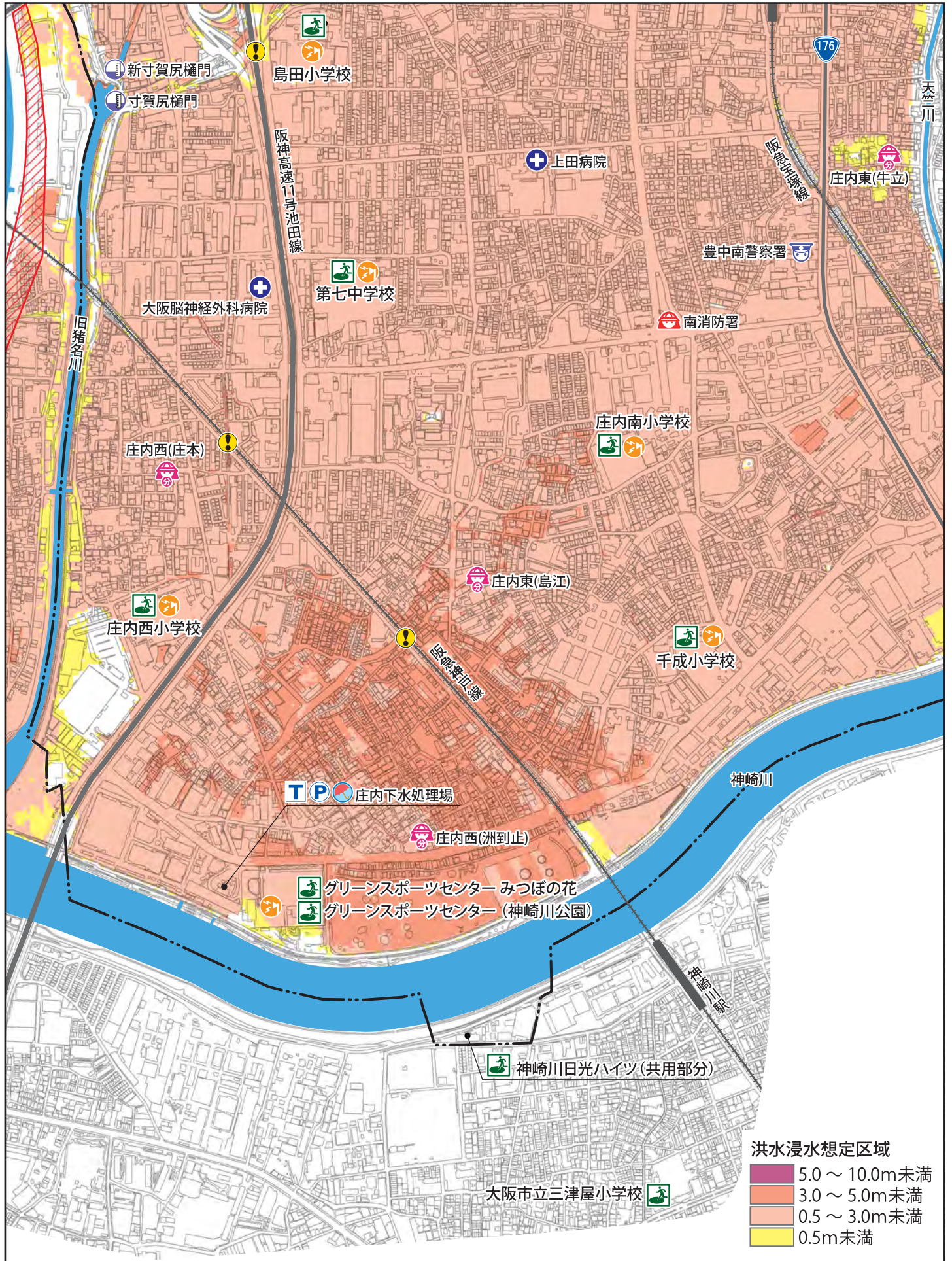
1.0 ~ 3.0m未満
0.5 ~ 1.0m未満
0.3 ~ 0.5m未満
0.05 ~ 0.3m未満
0.05m未満

- 排水ポンプ場
- 市境界
- 家屋倒壊等氾濫想定区域
- 下水処理場
- 土砂災害警戒区域
特別警戒区域



4. 浸水ハザードマップ

洪水浸水想定区域図(猪名川) ②3 庄内西小学校区



洪水浸水想定区域

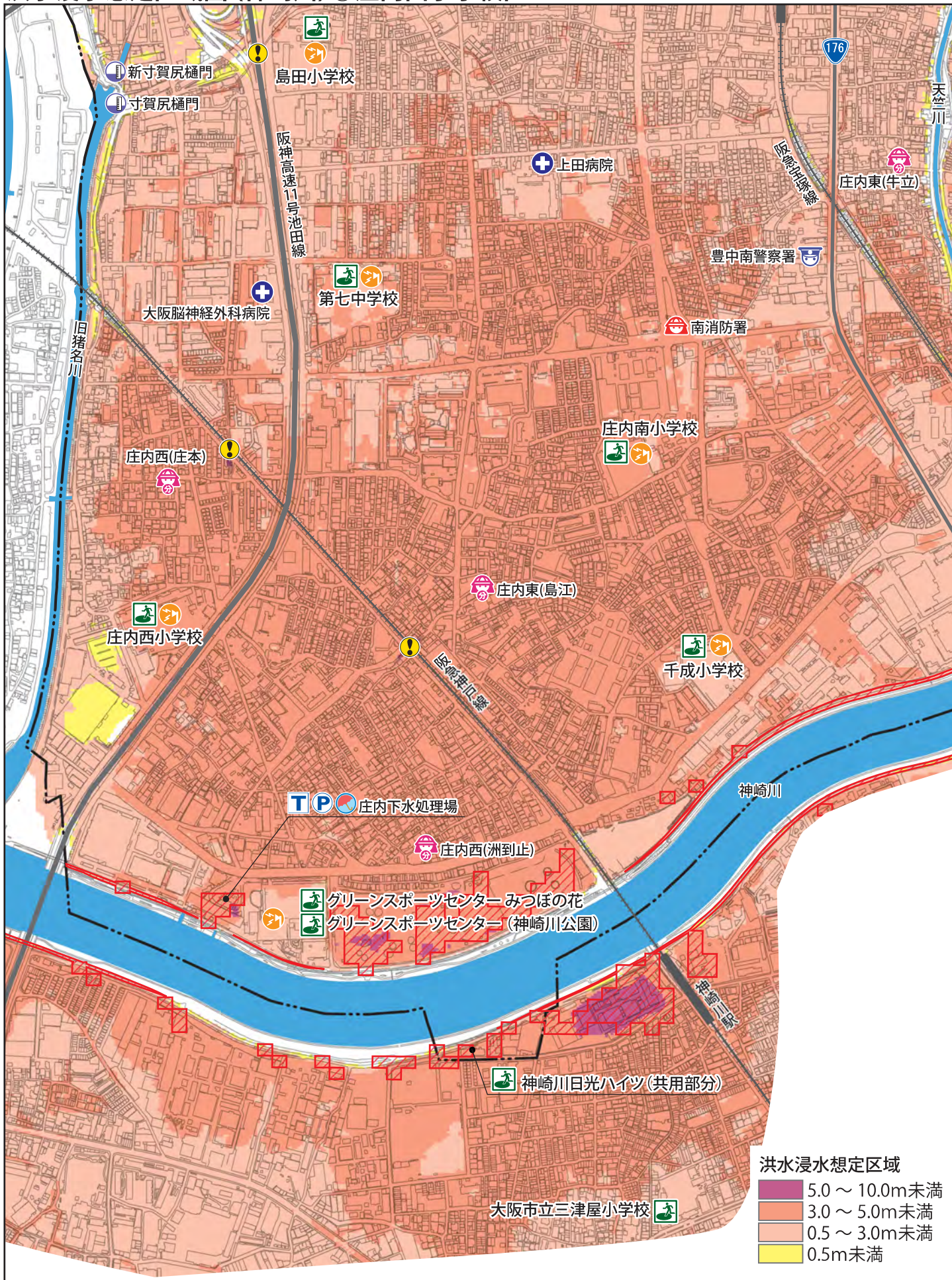
- 5.0～10.0m未満
- 3.0～5.0m未満
- 0.5～3.0m未満
- 0.5m未満

4 浸水ハザードマップ

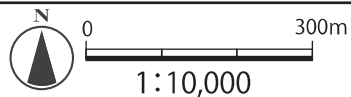
凡例

- | | | | | |
|----------|----------|-----------|-------------|-------|
| 指定緊急避難場所 | 市役所 | 災害医療センター | 防災スピーカー | 水位観測所 |
| 消防署・出張所 | 災害医療協力病院 | 警察署・交番 | 千里川水位情報システム | 雨量観測所 |
| 消防分団 | | 千里川非常放送設備 | アンダーパス | |

洪水浸水想定区域図(神崎川)②庄内西小学校区

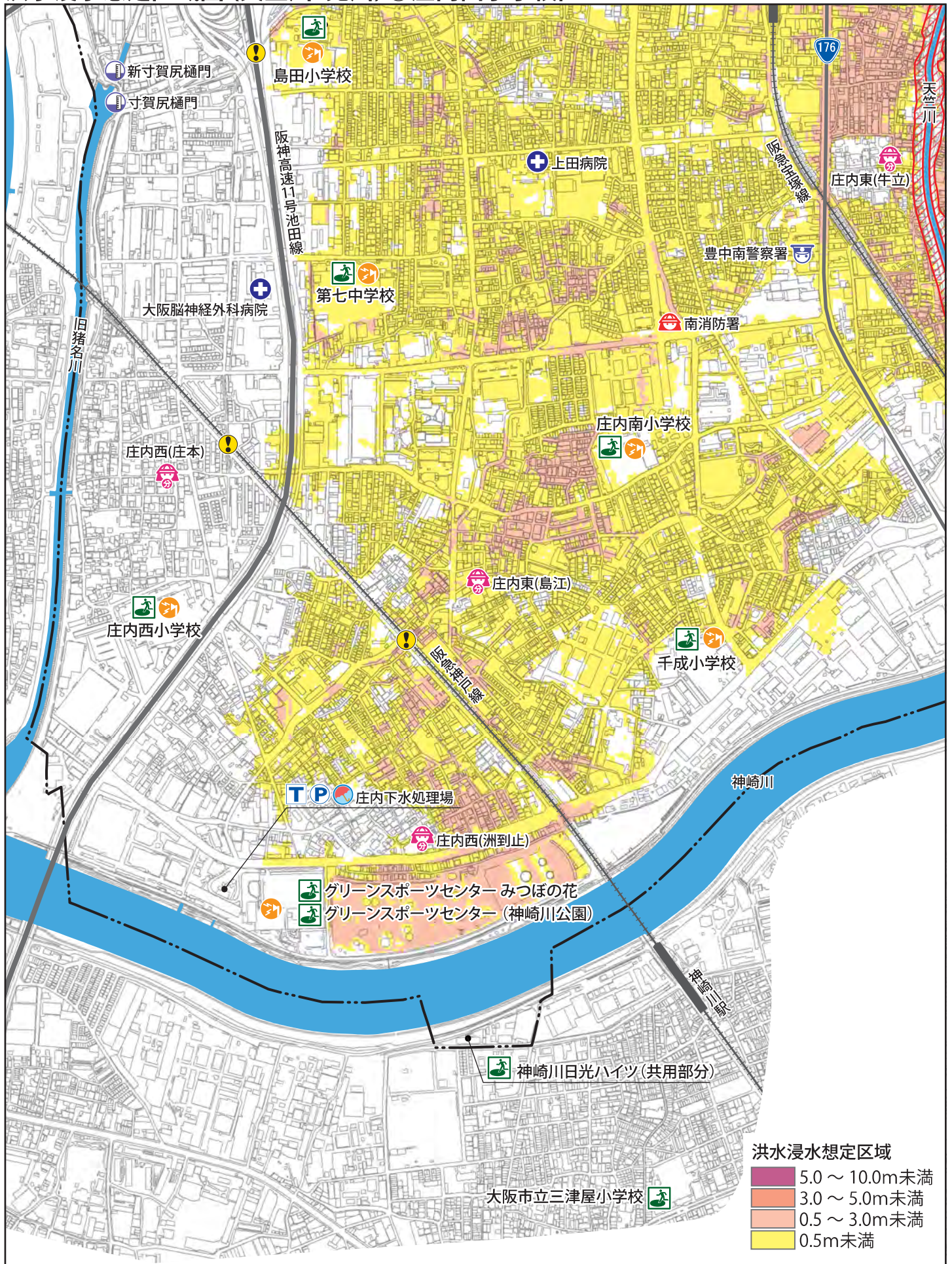


- 排水ポンプ場
- 市境界
- 家屋倒壊等氾濫想定区域
- 土砂災害警戒区域
特別警戒区域
- 下水処理場



4. 浸水ハザードマップ

洪水浸水想定区域図(天竺川・菟川) ⑬庄内西小学校区

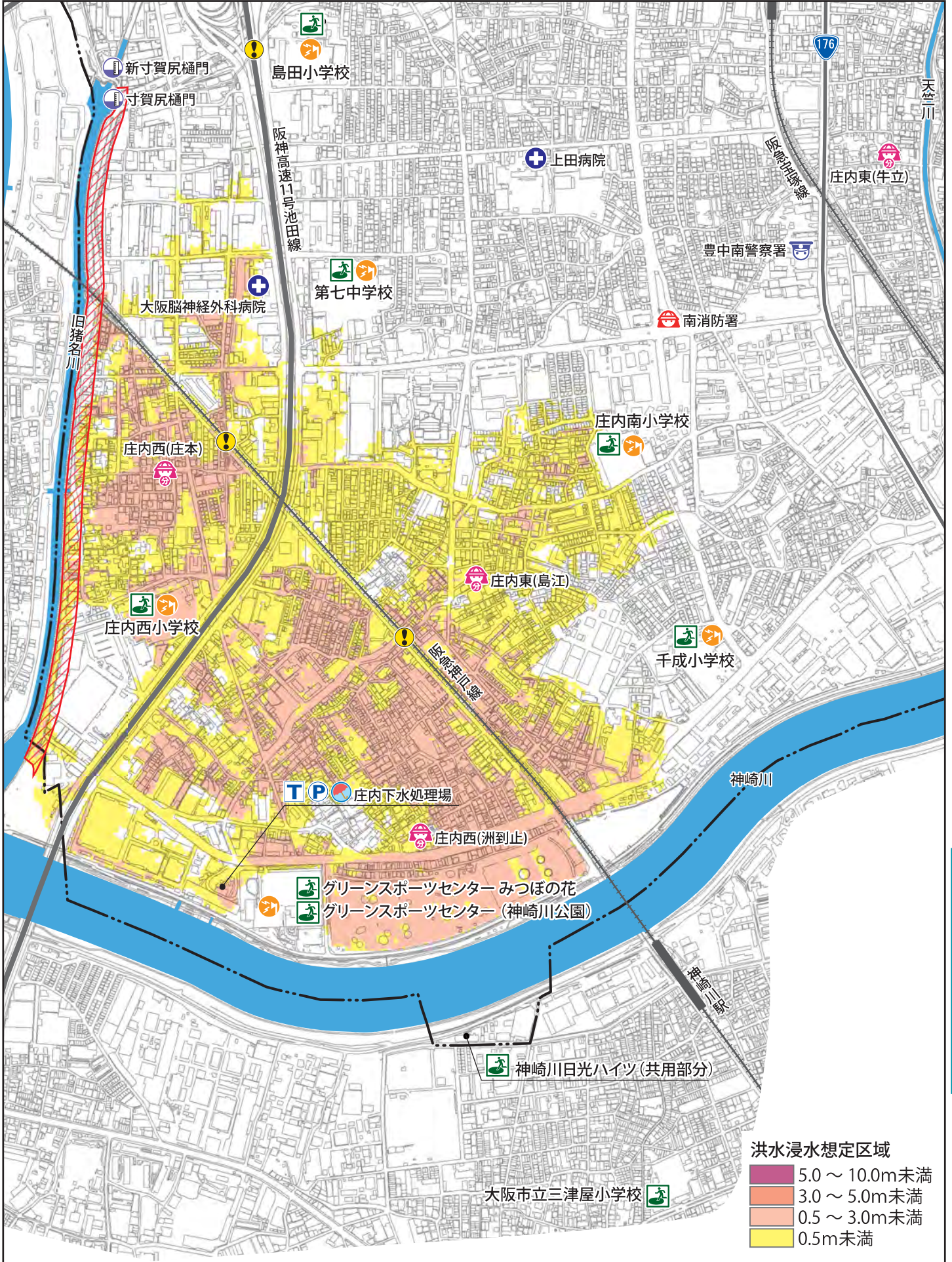


4 浸水ハザードマップ

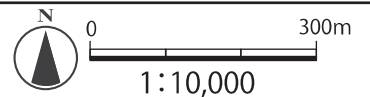
凡例

- 指定緊急避難場所 (Designated Emergency Evacuation Site)
- 市役所 (City Office)
- 消防署・出張所 (Fire Station / Branch Office)
- 消防分団 (Fire Volunteer Group)
- 災害医療センター (Disaster Medical Center)
- 災害医療協力病院 (Disaster Medical Cooperation Hospital)
- 警察署・交番 (Police Station / Patrol Box)
- 防災スピーカー (Disaster Speaker)
- 千里川水位情報システム (Chikugo River Water Level Information System)
- 千里川非常放送設備 (Chikugo River Emergency Broadcast Equipment)
- 水位観測所 (Water Level Observation Station)
- 雨量観測所 (Rainfall Observation Station)
- アンダーパス (Underpass)

洪水浸水想定区域図(旧猪名川) ②庄内西小学校区



- 排水ポンプ場
- 市境界
- 家屋倒壊等氾濫想定区域
- 下水処理場
- 土砂災害警戒区域
特別警戒区域

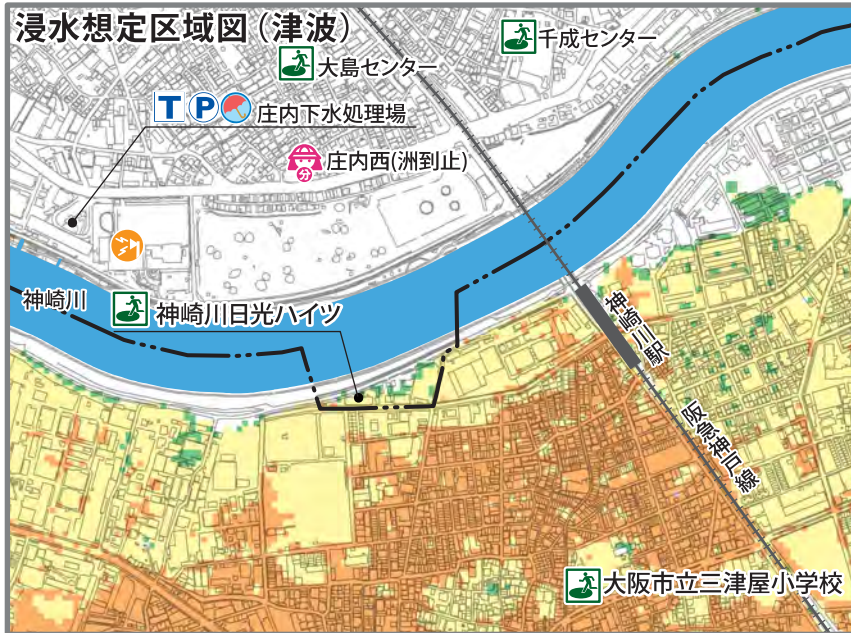


4. 浸水ハザードマップ

4-3 津波浸水想定区域図

この浸水想定は、大阪府沿岸に最大クラスの津波をもたらすと想定される津波断層モデルとして、内閣府「南海トラフの巨大地震モデル検討会」が公表したモデルを利用し、大阪府が最も悪条件となる場合に想定される浸水域（浸水の区域）と浸水深（水深）を表したもので豊中市最南部での浸水が想定されています。

なお、浸水域や浸水深は、津波による災害の発生範囲を決定するものではなく、着色されていない区域が必ずしも安全というわけではありませんので、注意してください。



浸水想定区域図（津波）の見方

	5.0m以上の区域
	4.0mから5.0m未満の区域
	3.0mから4.0m未満の区域
	2.0mから3.0m未満の区域
	1.0mから2.0m未満の区域
	0.3mから1.0m未満の区域
	0.01mから0.3m未満の区域

出典：大阪府 平成25年8月20日公表

大阪府ホームページもご覧ください。

http://www.pref.osaka.lg.jp/kikikanri/keikaku_higaisoutei/tsunami_soutei.html

4-4 避難施設について

避難施設には指定緊急避難場所と指定避難所があり、災害時においてそれぞれ異なる役割があります。なお、ハザードマップでは避難施設として指定緊急避難場所を表示しています。

指定緊急避難場所


災害の危険から命を守るために緊急的に避難をする場所
土砂災害、洪水、津波、地震等の災害種別ごとに指定

指定緊急避難場所のイメージ



土砂災害に対する指定緊急避難場所の例

対象とする災害に対し、安全な構造である堅牢な建築物




地震、大規模な火事等に対する指定緊急避難場所の例

対象とする災害の危険が及ばない学校のグラウンド・駐車場等


指定避難所

災害の危険があり避難した住民等が災害の危険がなくなるまで必要な期間滞在し、または災害により自宅へ戻れなくなった住民等が一時的に滞在することを想定した施設

指定避難所のイメージ



学校・体育館等の施設



公民館等の公共施設

災害時はまず**指定緊急避難場所**へ行き、自らの安全を確保しましょう！
帰宅が困難になった方が一時的に滞在する施設が**指定避難所**になります。

避難施設一覧

施設名	指定緊急避難場所						指定避難所
	洪水	崖崩れ	高潮	地震	津波	大火災	
北丘小学校	○	—	○	○	—	—	○
北丘聖愛園	—	—	—	—	—	—	○
東丘小学校	○	—	○	○	—	—	○
第八中学校	○	—	○	○	—	○	○
東丘こども園	○	—	○	—	—	—	○
千里文化センター	○	—	○	—	—	—	○
千里介護予防センター	—	—	—	—	—	—	○(福祉避難所)
千里体育館	○	—	○	—	—	—	○
西丘小学校	○	—	○	○	—	—	○
西丘こども園	○	—	○	—	—	—	○
千里少年文化館	○	—	○	—	—	—	○
南丘小学校	○	—	○	○	—	○	○
第九中学校	○	○	○	○	—	—	○
千里青雲高等学校	—	—	—	○	—	○	○
白鳩チルドレンセンター南丘	—	—	—	—	—	—	○
新田小学校	○	○	○	○	—	—	○
新田南小学校	○	—	○	○	—	—	○
しんでんこども園	○	—	○	—	—	—	○
少路小学校	○	—	○	○	—	—	○
第十一中学校	○	—	○	○	—	○	○
北緑丘小学校	○	—	○	○	—	—	○
第十四中学校	○	○	○	○	—	—	○
のばたけこども園	○	—	○	—	—	—	○
北緑丘こども園	○	—	○	—	—	—	○
豊島高等学校	—	—	—	○	—	○	○
桜井谷東小学校	○	—	○	○	—	—	○
あゆみ	○	—	○	—	—	—	○
上野小学校	○	—	○	○	—	—	○
豊中高等学校	—	—	—	○	—	○	○
梅花中学校・梅花高等学校体育館	—	—	—	—	—	—	○(福祉避難所)
東豊台小学校	○	—	○	○	—	—	○
東豊中小学校	○	—	○	○	—	—	○
ゆたかこども園	○	—	○	—	—	—	○
東豊中図書館	○	—	○	—	—	—	○
東豊中こども園	○	—	○	—	—	—	○
東豊中老人憩いの家	—	—	—	—	—	—	○(福祉避難所)

4. 浸水ハザードマップ

避難施設一覧

施設名	指定緊急避難場所						指定避難所
	洪水	崖崩れ	高潮	地震	津波	大火災	
東豊会館	—	—	—	—	—	—	○
熊野田小学校	○	—	○	○	—	—	○
第三中学校	○	○	○	○	—	○	○
第十五中学校	○	—	○	○	—	—	○
野畑小学校	○	—	○	○	—	—	○
野畑図書館	○	—	○	—	—	—	○
のばたけ保育園	—	—	—	—	—	—	○
箕面自由学園高等学校体育館	—	—	—	—	—	—	○
桜井谷小学校	○	—	○	○	—	—	○
第二中学校	○	—	○	○	—	—	○
第十三中学校	○	—	○	○	—	—	○
桜井谷こども園	○	—	○	—	—	—	○
柴原体育館	○	—	○	—	—	—	○
柴原介護予防センター	—	—	—	—	—	—	○(福祉避難所)
刀根山小学校	○	—	○	○	—	—	○
刀根山高等学校	—	—	—	○	—	—	○
とねやまこども園	○	—	○	—	—	—	○
アトリオとねやまこども園	—	—	—	—	—	—	○
大阪大学豊中キャンパス内第一体育館	—	—	—	—	—	—	○
池田市立石橋南小学校	○	○	—	○	—	○	○
石橋会館	○	○	—	○	—	—	—
螢池小学校	○	—	○	○	—	—	○
第十八中学校	○	—	○	○	—	—	○
螢池こども園	○	—	○	—	—	—	○
人権平和センター螢池	○	—	○	—	—	—	○
螢池センター	○	○	○	—	—	—	○
箕輪小学校	○	—	○	○	—	—	○
走井センター	○	—	○	—	—	—	○
箕輪センター	○	—	○	—	—	—	○
克明小学校	○	—	○	○	—	—	○
第五中学校	○	—	○	○	—	—	○
こもれびのもり	—	—	—	—	—	—	○
岡町図書館	○	—	○	—	—	—	○
ともだちこども園	○	—	○	—	—	—	○
山ノ上センター	○	—	○	—	—	—	○
大池小学校	○	—	○	○	—	—	○
本町こども園	○	—	○	—	—	—	○

施設名	指定緊急避難場所						指定避難所
	洪水	崖崩れ	高潮	地震	津波	大火災	
桜塚小学校	○	—	○	○	—	—	○
生活情報センターくらしかん	○	—	○	—	—	—	○
桜塚高等学校	—	—	—	○	—	—	○
さくらづか保育園	—	—	—	—	—	—	○
地域共生センター	○	—	○	—	—	—	○
母子父子福祉センター	○	—	○	—	—	—	○
南桜塚小学校	○	—	○	○	—	—	○
泉丘小学校	○	○	○	○	—	—	○
第十七中学校	○	—	○	○	—	—	○
旭丘こども園	○	—	○	—	—	—	○
東泉丘小学校	○	—	○	○	—	—	○
中豊島小学校	○	—	○	○	—	—	○
第四中学校	○	—	○	○	—	—	○
服部こども園	○	—	○	—	—	—	○
アクア文化ホール	○	—	○	—	—	—	○
中央公民館	○	—	○	—	—	—	○
曾根東センター	○	—	○	—	—	—	○
服部図書館	○	—	○	—	—	—	○
服部介護予防センター	—	—	—	—	—	—	○(福祉避難所)
寺内小学校	○	—	○	○	—	—	○
てらうちこども園	○	—	○	—	—	—	○
緑地小学校	○	○	○	○	—	—	○
原田小学校	○	—	○	○	—	—	○
第一中学校	○	—	○	○	—	—	○
原田こども園	○	—	○	—	—	—	○
勝部センター	○	—	○	—	—	—	○
原田センター	—	—	—	—	—	—	○
原田介護予防センター	—	—	—	—	—	—	○(福祉避難所)
曾根西センター	○	○	○	—	—	—	○
豊島北小学校	○	—	○	○	—	—	○
てしまこども園	—	—	—	—	—	—	○
穂積センター	—	—	—	—	—	—	○
豊島体育館	○	—	○	—	—	—	○
青年の家いぶき(令和4年3月末まで工事中)	○	—	○	—	—	—	○
武道館ひびき(令和4年2月末まで工事中)	○	—	○	—	—	—	○
豊島北センター	—	—	—	—	—	—	○
豊島西小学校	○	—	○	○	—	—	○

4. 浸水ハザードマップ

避難施設一覧

施設名	指定緊急避難場所						指定避難所
	洪水	崖崩れ	高潮	地震	津波	大火災	
利倉センター	—	—	—	—	—	—	○
上津島センター	—	—	—	—	—	—	○
利倉西センター	—	—	—	—	—	—	○
尼崎市立園和北小学校	○	—	○	—	○	—	○
尼崎市立園和小学校	○	—	○	—	○	—	○
尼崎市立園田東中学校	○	—	○	—	○	—	○
豊島小学校	○	—	○	○	—	—	○
てしま保育園	—	—	—	—	—	—	○
夢の鳥保育園	—	—	—	—	—	—	○
服部南センター	—	—	—	—	—	—	○
服部寿センター	—	—	—	—	—	—	○
ロイヤルホームセンター豊中(駐車場)	○	—	○	—	—	—	—
児童発達支援センター	—	—	—	—	—	—	○
障害福祉センターひまわり	—	—	—	—	—	—	○(福祉避難所)
穂積南センター	—	—	—	—	—	—	○
特別養護老人ホームほづみ	—	—	—	—	—	—	○(福祉避難所)
北条小学校	○	—	○	○	—	○	○
第十六中学校	○	—	○	○	—	—	○
小曾根こども園	—	—	—	—	—	—	○
小曾根小学校	○	—	○	○	—	—	○
第十二中学校	○	—	○	○	—	○	○
小曾根センター	—	—	—	—	—	—	○
浜センター	—	—	—	—	—	—	○
小曾根校区南郷の家	—	—	—	—	—	—	○(福祉避難所)
島田小学校	○	—	○	○	—	—	○
第七中学校	○	—	○	○	—	○	○
庄内少年文化館	—	—	—	—	—	—	○
島田こども園	—	—	—	—	—	—	○
島田センター	—	—	—	—	—	—	○
庄内宝センター	—	—	—	—	—	—	○
野田小学校・庄内小学校	○	—	○	○	—	—	○
庄内さくら学園中学校	○	—	○	○	—	○	○
野田こども園	—	—	—	—	—	—	○
野田センター	—	—	—	—	—	—	○
庄内東センター	—	—	—	—	—	—	○
庄内体育館	—	—	—	—	—	—	○
ローズ文化ホール	—	—	—	—	—	—	○

施設名	指定緊急避難場所						指定避難所
	洪水	崖崩れ	高潮	地震	津波	大火災	
庄内幸センター	—	—	—	—	—	—	○
高川小学校	○	—	○	○	—	—	○
高川こども園	—	—	—	—	—	—	○
高川センター	—	—	—	—	—	—	○
高川複合施設・高川図書館	—	—	—	—	—	—	○
高川複合施設・高川スポーツルーム	—	—	—	—	—	—	○
高川介護予防センター	—	—	—	—	—	—	○(福祉避難所)
高川老人憩いの家	—	—	—	—	—	—	○(福祉避難所)
豊南西センター	—	—	—	—	—	—	○
豊南小学校	○	—	○	○	—	—	○
豊南西こども園	—	—	—	—	—	—	○
豊南会館	—	—	—	—	—	—	○
豊南東センター	—	—	—	—	—	—	○
豊南老人憩いの家	—	—	—	—	—	—	○(福祉避難所)
庄内市民センター	—	—	—	—	—	—	○
庄内幸町図書館	—	—	—	—	—	—	○
庄内南小学校	○	—	○	○	—	—	○
庄内こども園	—	—	—	—	—	—	○
栄町こども園	—	—	—	—	—	—	○
労働会館	—	—	—	—	—	—	○
庄内南センター	—	—	—	—	—	—	○
日出センター	—	—	—	—	—	—	○
千成小学校	○	—	○	○	—	—	○
三国センター	—	—	—	—	—	—	○
千成センター	—	—	—	—	○	—	○
庄内文化センター・庄内公民館	—	—	—	—	—	—	○
庄内文化センター・庄内図書館	—	—	—	—	—	—	○
庄内介護予防センター	—	—	—	—	—	—	○(福祉避難所)
庄内西小学校	○	—	○	○	—	—	○
庄内西こども園	—	—	—	—	—	—	○
庄本センター	—	—	—	—	—	—	○
庄本複合施設	—	—	—	—	—	—	○(福祉避難所)
大島センター	—	—	—	—	○	—	○
大阪市立三津屋小学校	○	—	○	○	○	—	○
神崎川日光ハイツ(共用部分)	○	—	○	—	○	—	—
グリーンスポーツセンターみつぼの花	○	—	○	—	—	—	○
グリーンスポーツセンター(神崎川公園)	○	—	○	○	—	○	—