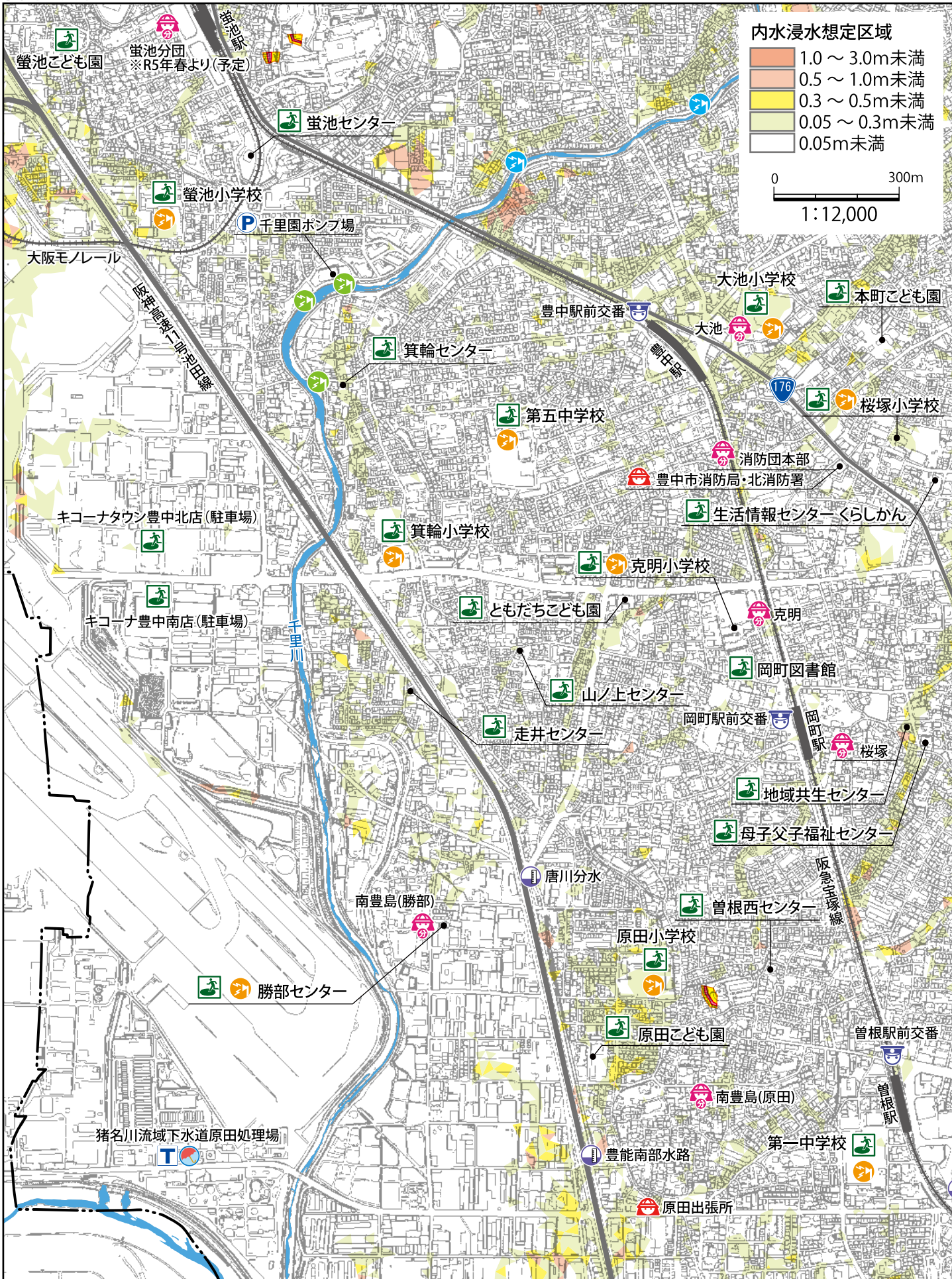


内水浸水想定区域図⑮原田、箕輪小学校区



内水浸水想定区域

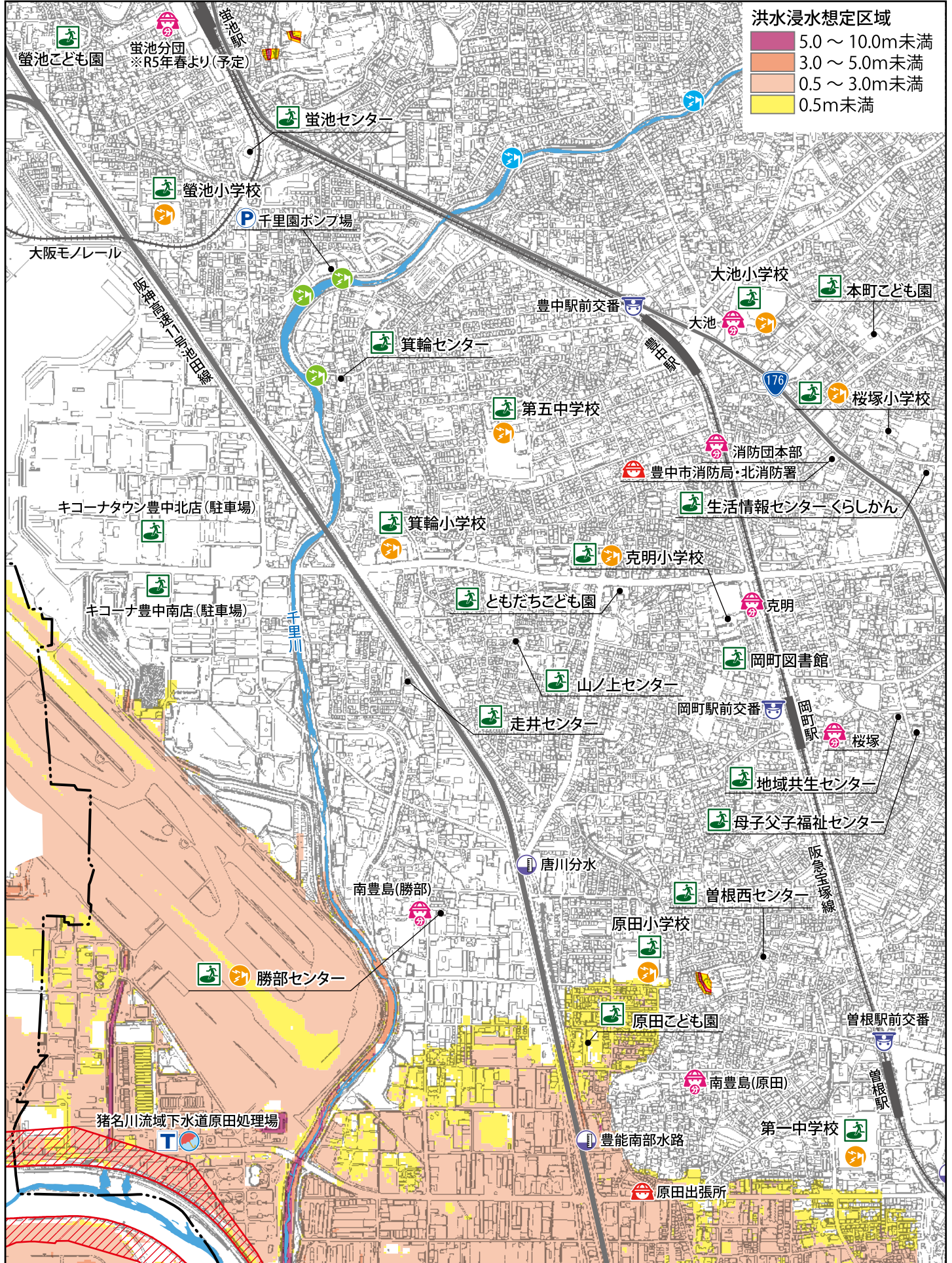
- 1.0 ~ 3.0m未満
- 0.5 ~ 1.0m未満
- 0.3 ~ 0.5m未満
- 0.05 ~ 0.3m未満
- 0.05m未満

0 300m
1:12,000

- 排水ポンプ場
- 市境界
- 家屋倒壊等氾濫想定区域
- 下水処理場
- 土砂災害(特別)警戒区域
 かけ崩れ(急傾斜地の崩壊)
- 土砂災害特別警戒区域
- 土砂災害警戒区域

4. 浸水ハザードマップ

洪水浸水想定区域図(猪名川)⑮原田、箕輪小学校区

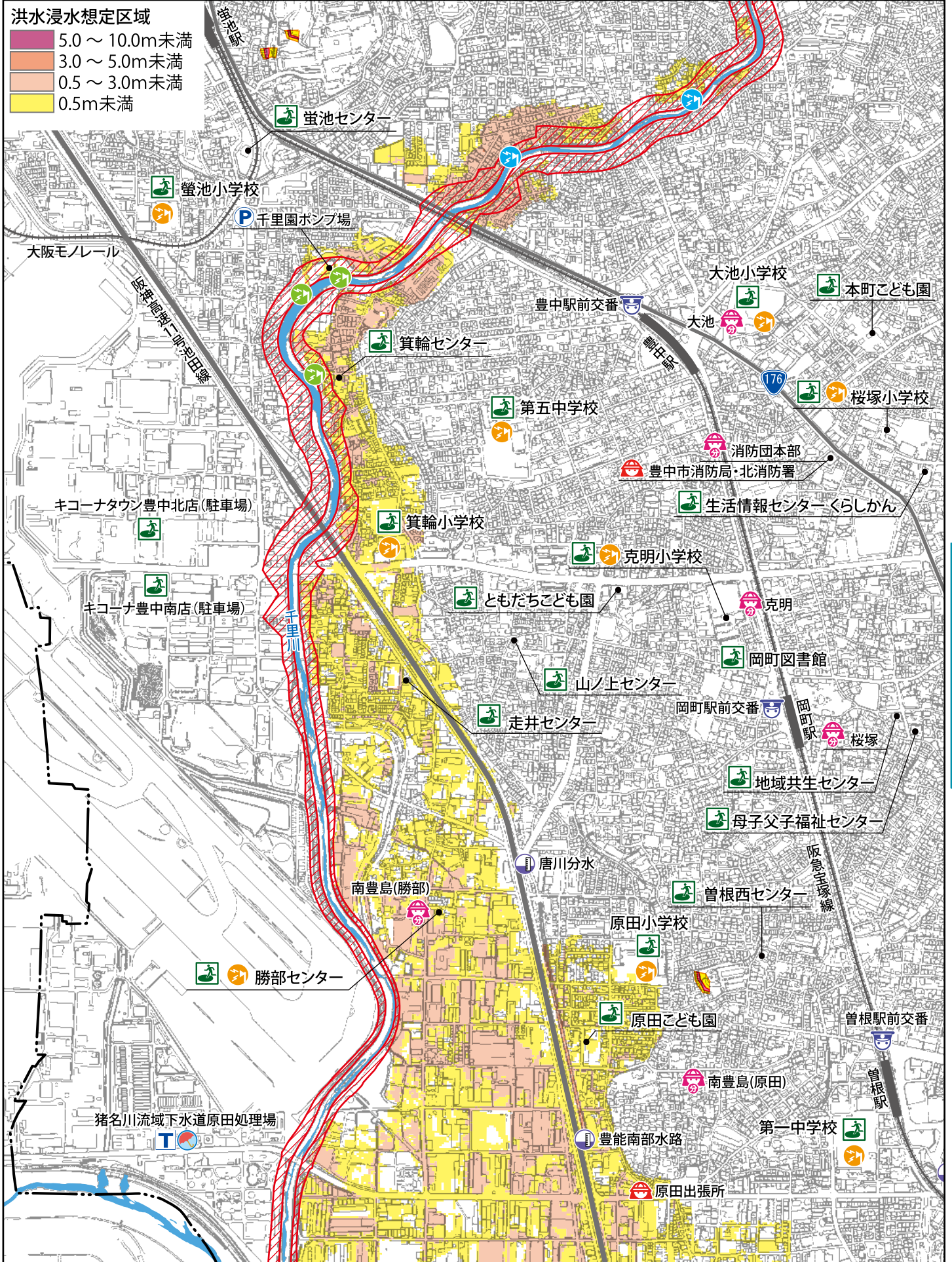


4 浸水ハザードマップ

凡例

- 指定緊急避難場所
- 市役所
- 災害医療センター
- 防災スピーカー
- 水位観測所
- 消防署・出張所
- 災害医療協力病院
- 千里川水位情報システム
- 雨量観測所
- 消防分団
- 警察署・交番
- 千里川非常放送設備
- アンダーパス

洪水浸水想定区域図 (千里川) ⑮原田、箕輪小学校区



4 浸水ハザードマップ

Ⓟ 排水ポンプ場
 --- 市境界
 🚧 土砂災害(特別)警戒区域
🏠 家屋倒壊等氾濫想定区域
 📍 かけ崩れ(急傾斜地の崩壊)
🚰 下水処理場
 🚧 土砂災害特別警戒区域
 📍 土砂災害警戒区域

