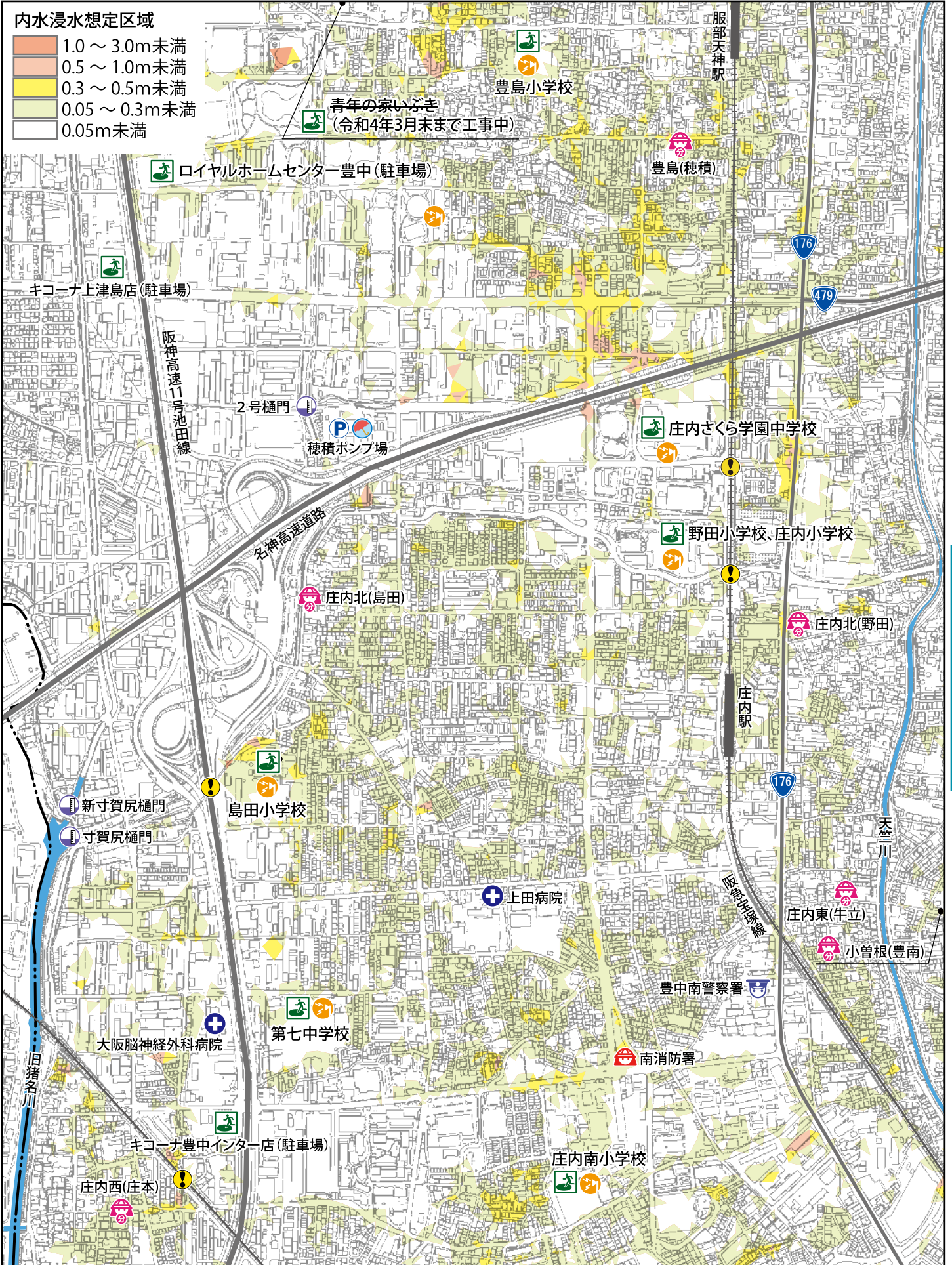
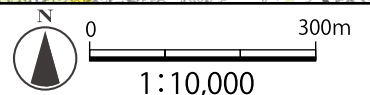


# 内水浸水想定区域図②(野田、庄内、島田小学校区)

- 内水浸水想定区域
- 1.0～3.0m未満
  - 0.5～1.0m未満
  - 0.3～0.5m未満
  - 0.05～0.3m未満
  - 0.05m未満



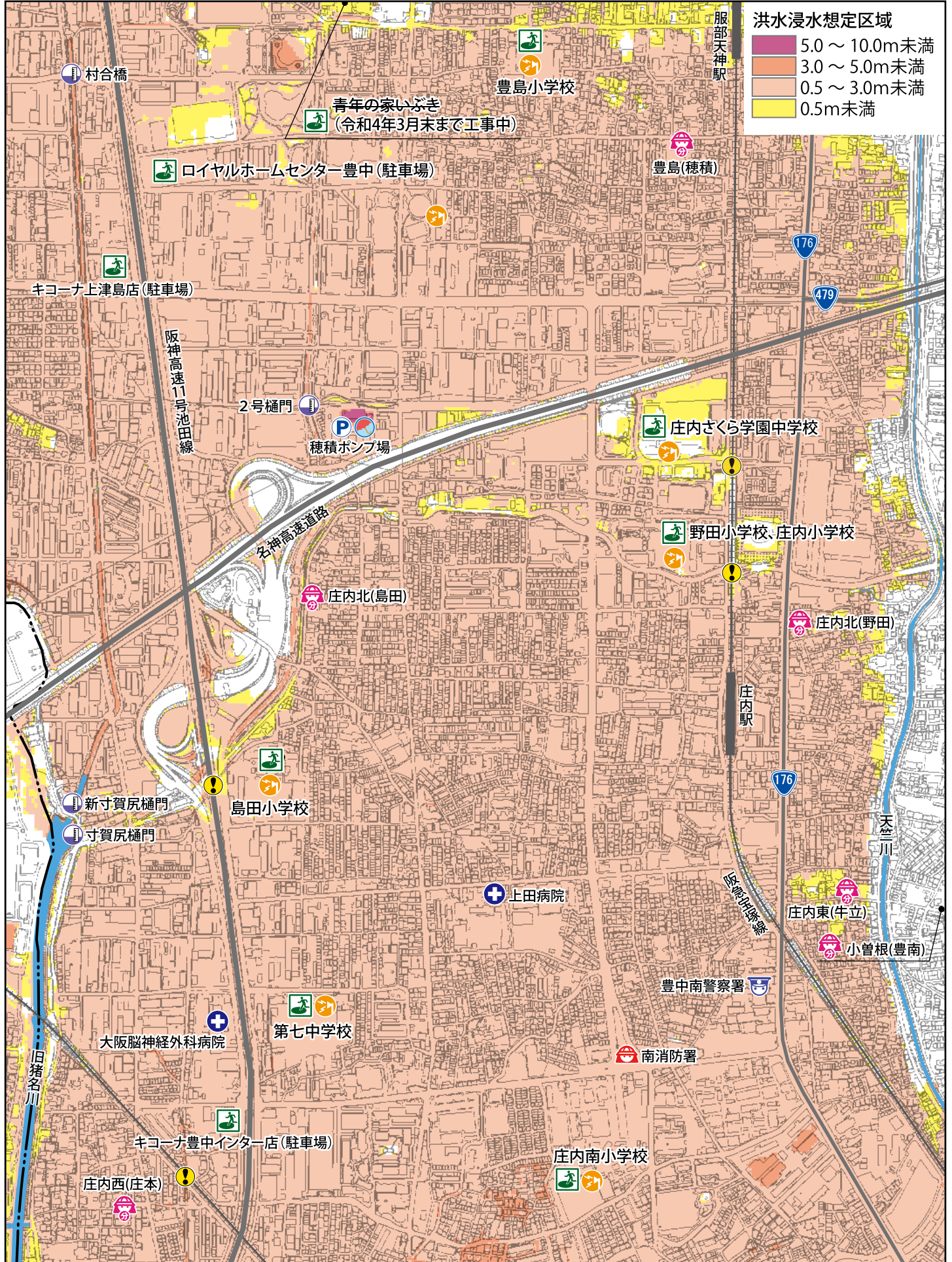
- 排水ポンプ場
- 市境界
- 下水処理場
- 家屋倒壊等氾濫想定区域





# 4. 浸水ハザードマップ

## 洪水浸水想定区域図(猪名川) ②1 野田、庄内、島田小学校区



洪水浸水想定区域

5.0 ~ 10.0m未満
3.0 ~ 5.0m未満
0.5 ~ 3.0m未満
0.5m未満

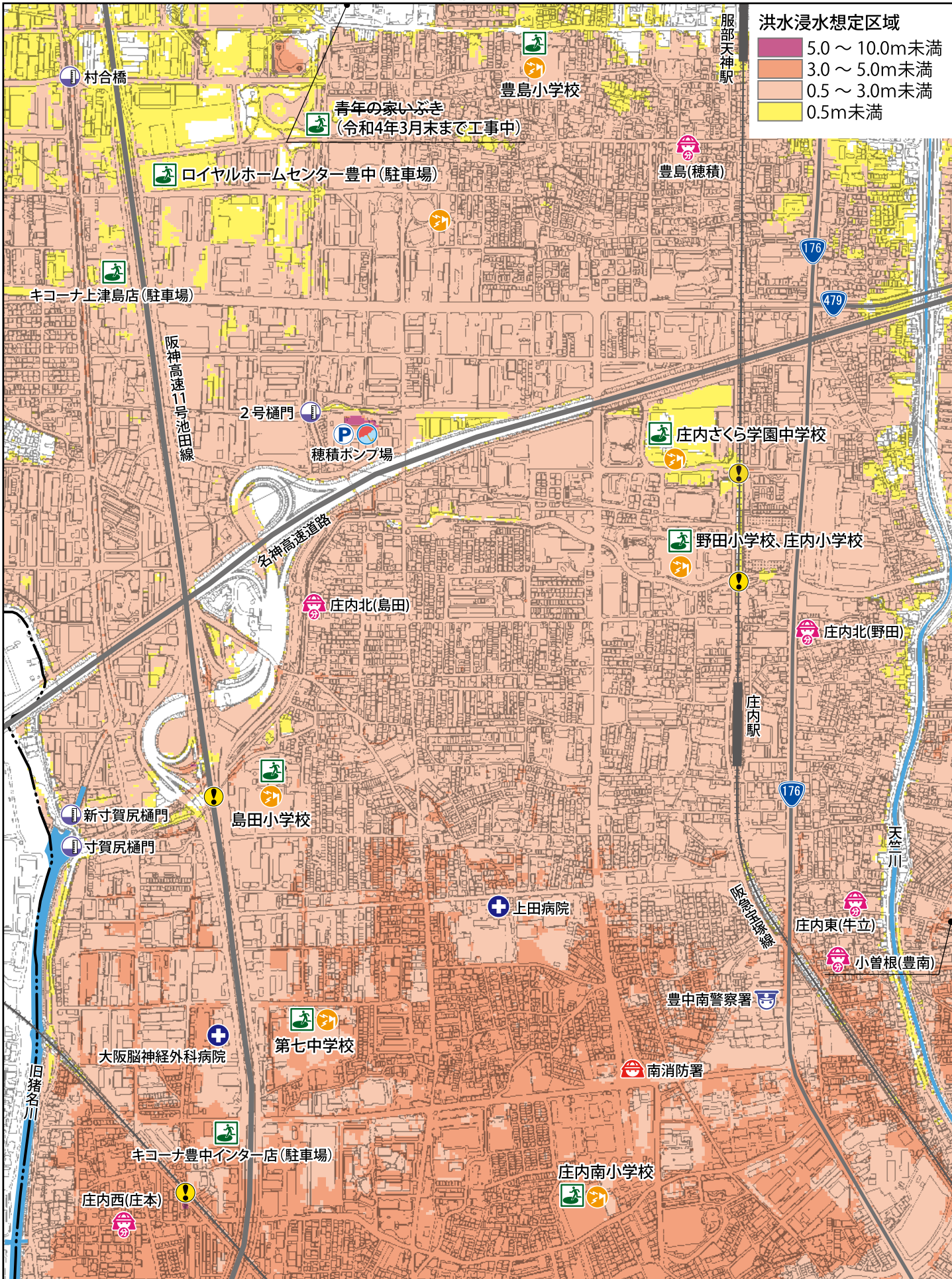
4 浸水ハザードマップ

凡例

- 指定緊急避難場所
- 市役所
- 災害医療センター
- 防災スピーカー
- 水位観測所
- 消防署・出張所
- 災害医療協力病院
- 千里川水位情報システム
- 雨量観測所
- 消防分団
- 警察署・交番
- 千里川非常放送設備
- アンダーパス



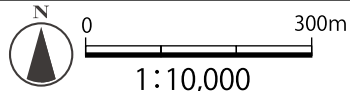
# 洪水浸水想定区域図(神崎川) ②1 野田、庄内、島田小学校区



**洪水浸水想定区域**

5.0 ~ 10.0m未満
3.0 ~ 5.0m未満
0.5 ~ 3.0m未満
0.5m未満

-  排水ポンプ場
-  下水処理場
-  市境界
-  家屋倒壊等氾濫想定区域



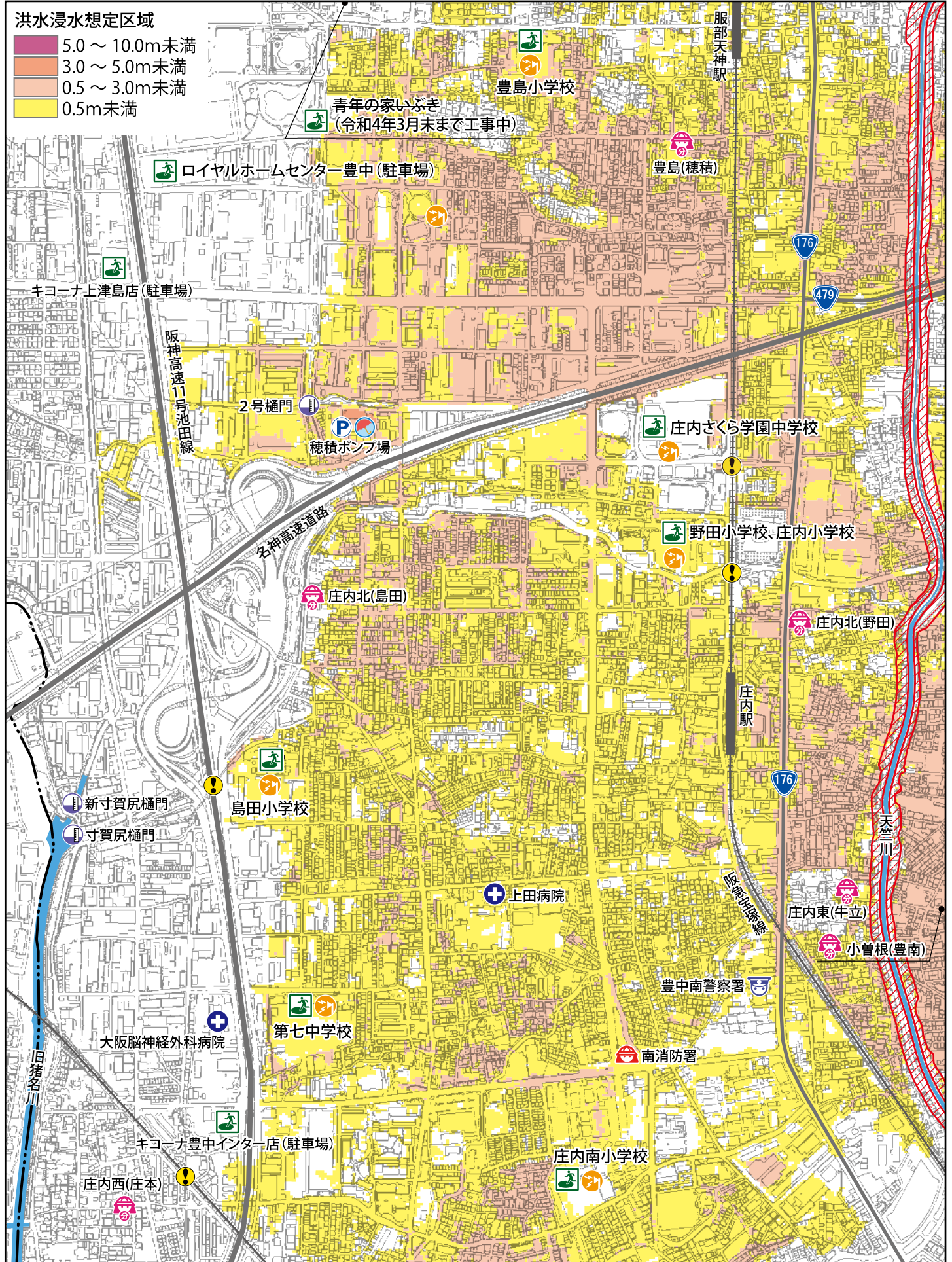


# 4. 浸水ハザードマップ

## 洪水浸水想定区域図(天竺川・兔川) ②1野田、庄内、島田小学校区

洪水浸水想定区域

- 5.0～10.0m未満
- 3.0～5.0m未満
- 0.5～3.0m未満
- 0.5m未満



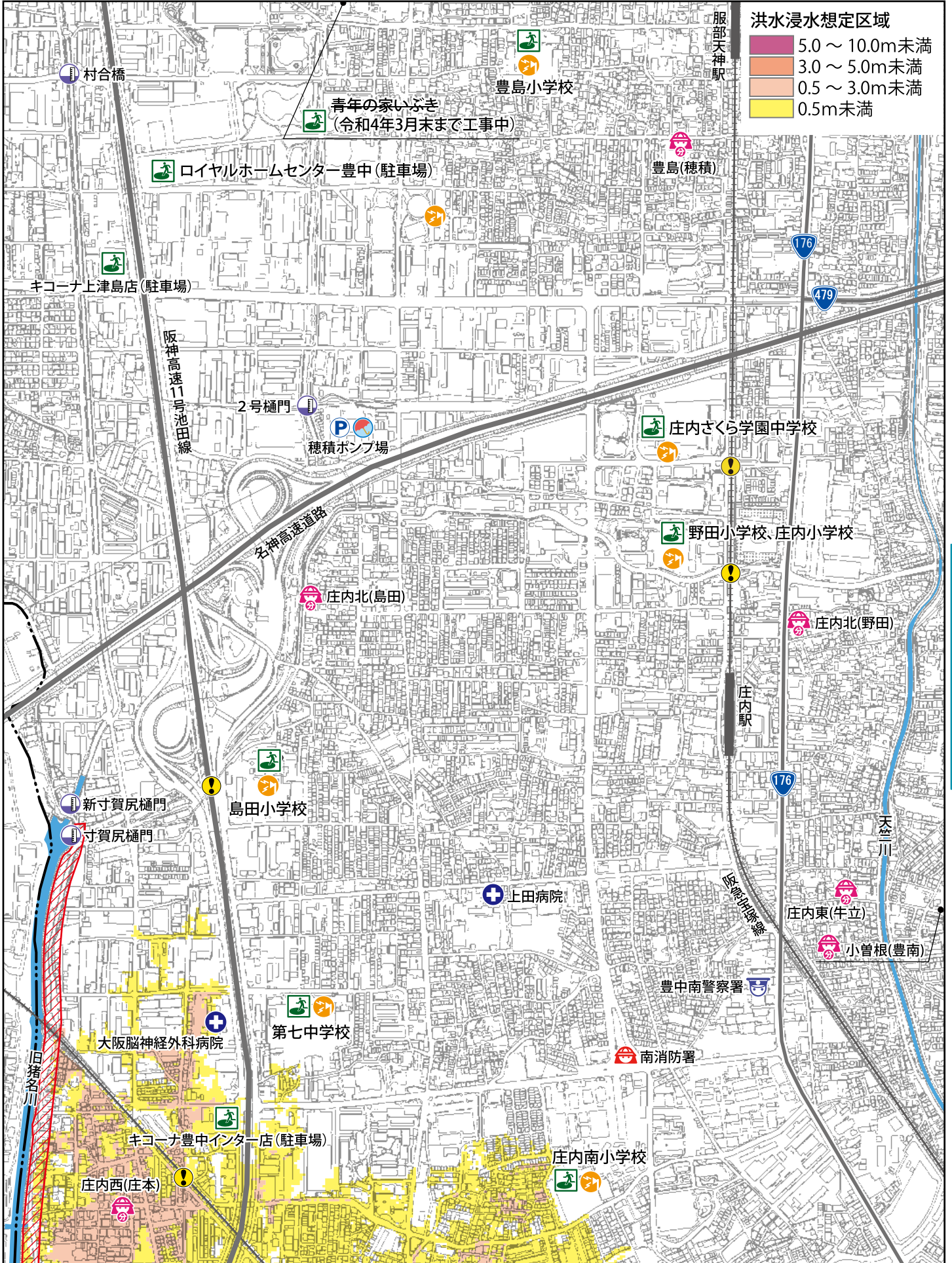
4 浸水ハザードマップ

### 凡例

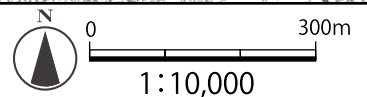
- |          |          |             |         |        |
|----------|----------|-------------|---------|--------|
| 指定緊急避難場所 | 市役所      | 災害医療センター    | 防災スピーカー | 水位観測所  |
| 消防署・出張所  | 災害医療協力病院 | 千里川水位情報システム | 雨量観測所   | アンダーパス |
| 消防分団     | 警察署・交番   | 千里川非常放送設備   |         |        |



# 洪水浸水想定区域図 (旧猪名川) ② 野田、庄内、島田小学校区



P 排水ポンプ場     市境界  
T 下水処理場     家屋倒壊等氾濫想定区域



4 浸水ハザードマップ