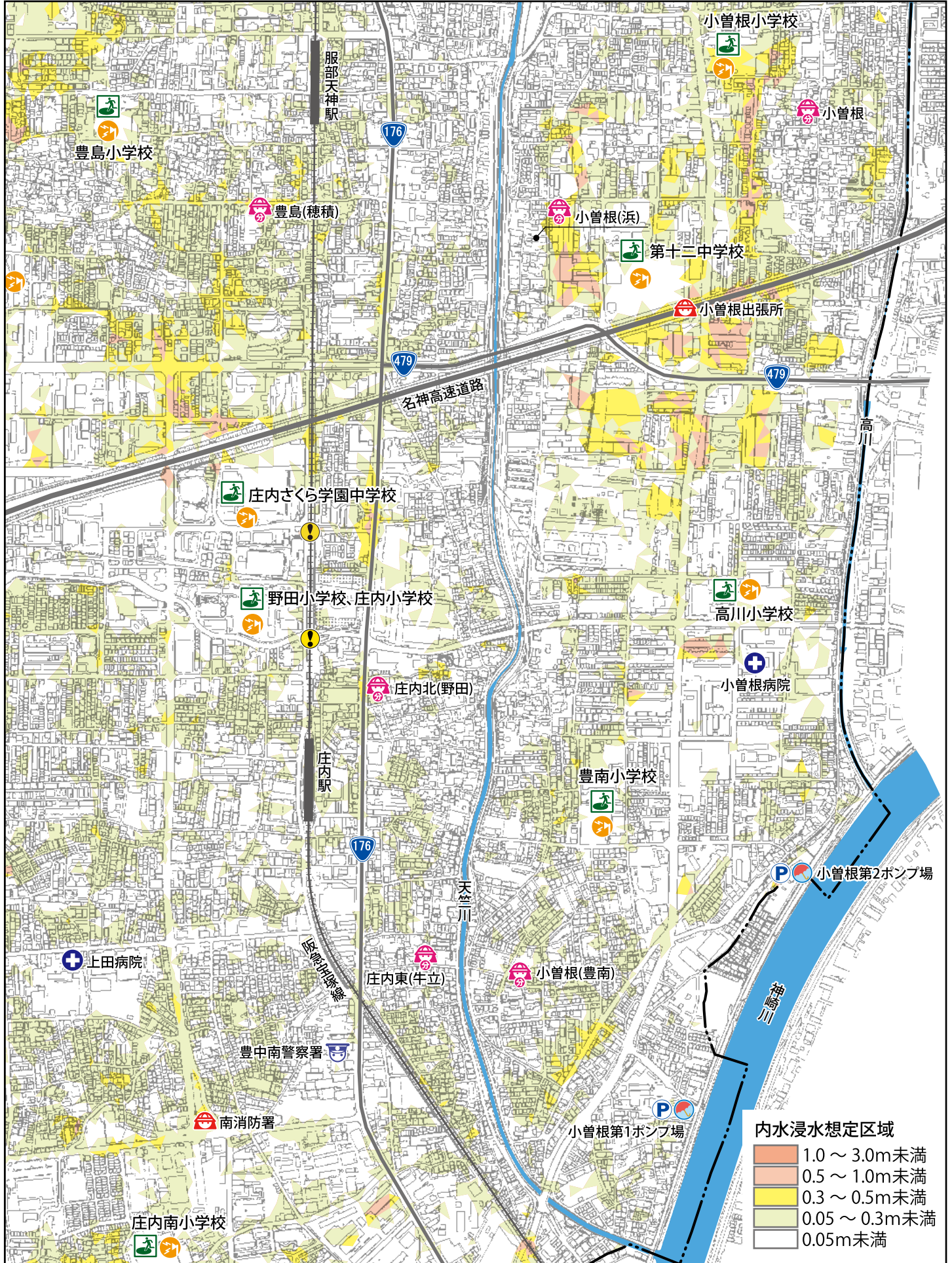


4. 浸水ハザードマップ

内水浸水想定区域図②小曾根、豊南、高川小学校区



内水浸水想定区域

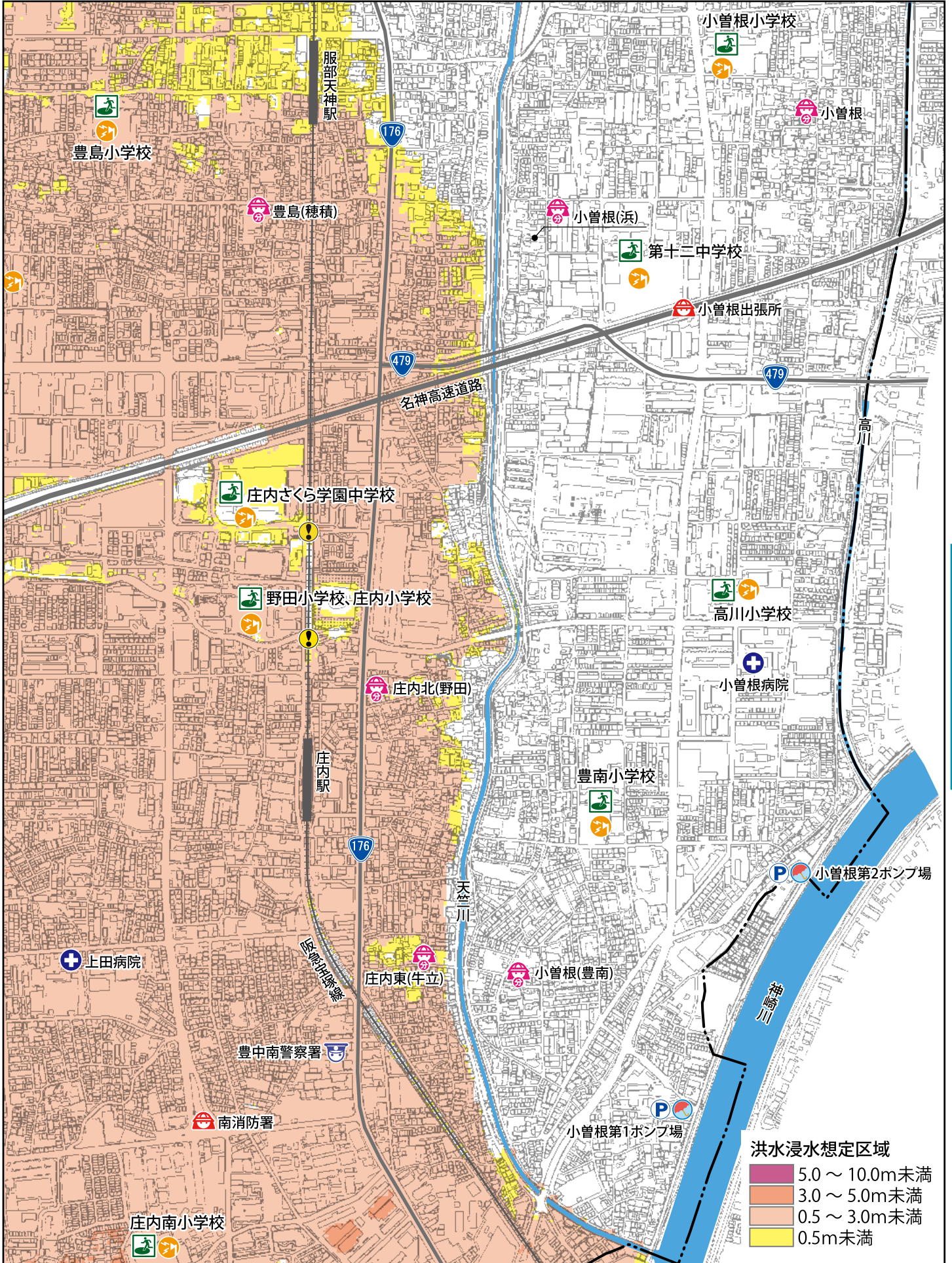
1.0 ~ 3.0m未満
0.5 ~ 1.0m未満
0.3 ~ 0.5m未満
0.05 ~ 0.3m未満
0.05m未満

4 浸水ハザードマップ

凡例

- 指定緊急避難場所
- 市役所
- 災害医療センター
- 防災スピーカー
- 消防署・出張所
- 災害医療協力病院
- 千里川水位情報システム
- 雨量観測所
- 消防分団
- 警察署・交番
- 千里川非常放送設備
- アンダーパス

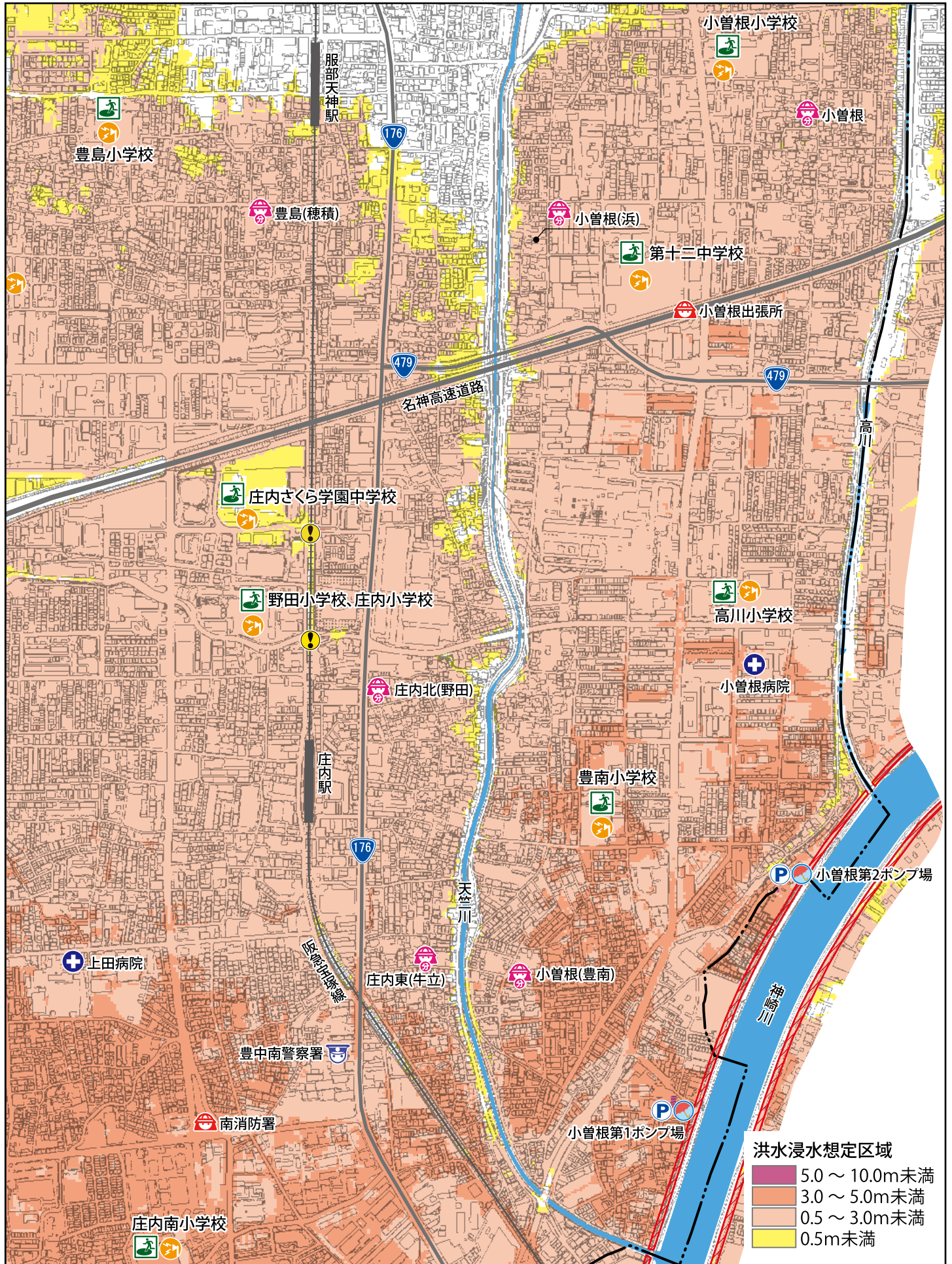
洪水浸水想定区域図 (猪名川) ②小曾根、豊南、高川小学校区



4 浸水ハザードマップ

4. 浸水ハザードマップ

洪水浸水想定区域図(神崎川) ⑳小曾根、豊南、高川小学校区



洪水浸水想定区域

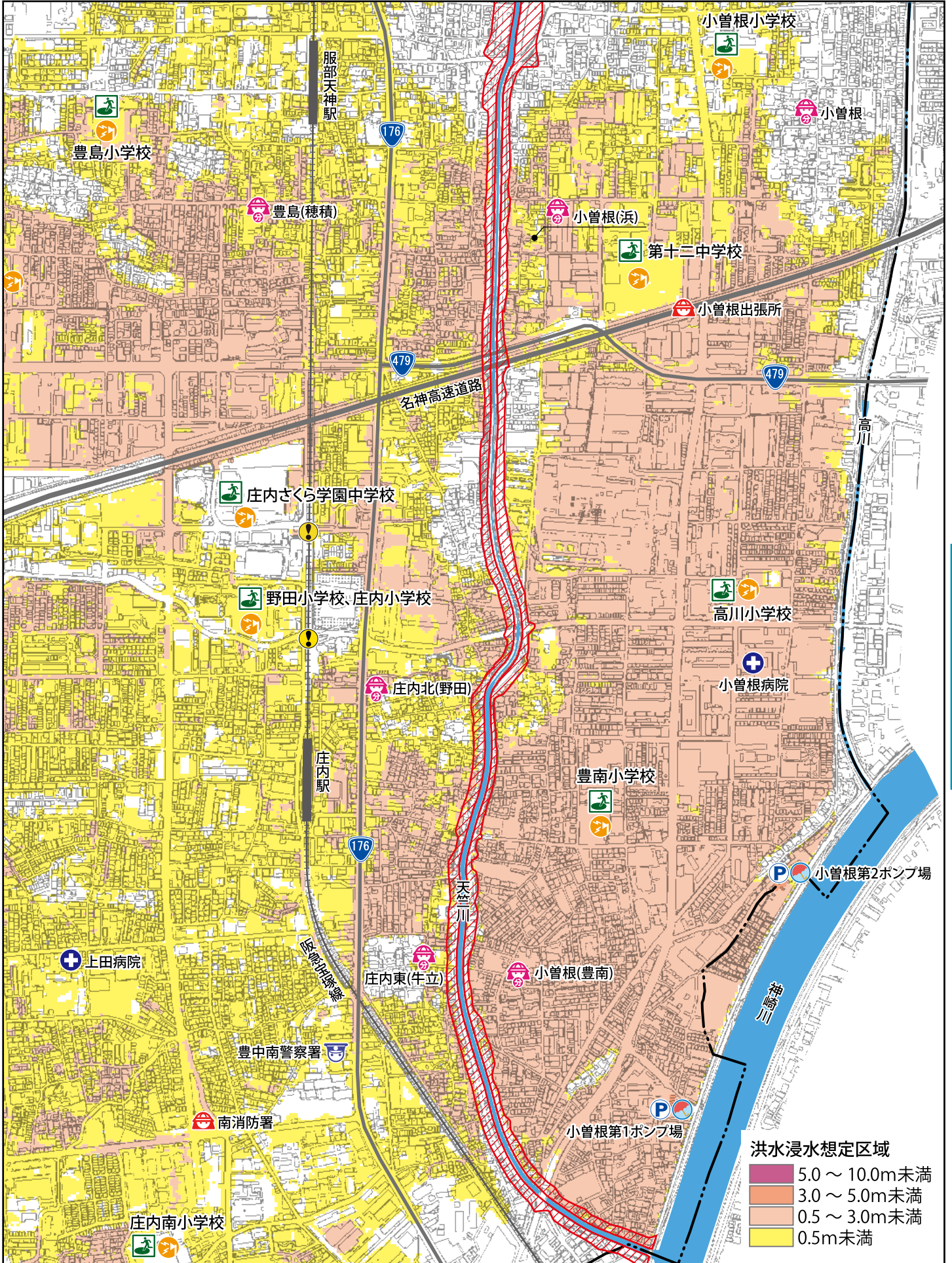
- 5.0 ~ 10.0m未満
- 3.0 ~ 5.0m未満
- 0.5 ~ 3.0m未満
- 0.5m未満

凡例

- 指定緊急避難場所
- 市役所
- 災害医療センター
- 防災スピーカー
- 水位観測所
- 消防署・出張所
- 災害医療協力病院
- 千里川水位情報システム
- 雨量観測所
- 消防分団
- 警察署・交番
- 千里川非常放送設備
- アンダーパス

4 浸水ハザードマップ

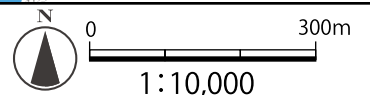
洪水浸水想定区域図 (天竺川・菟川) ⑳小曾根、豊南、高川小学校区



洪水浸水想定区域

- 5.0 ~ 10.0m未満
- 3.0 ~ 5.0m未満
- 0.5 ~ 3.0m未満
- 0.5m未満

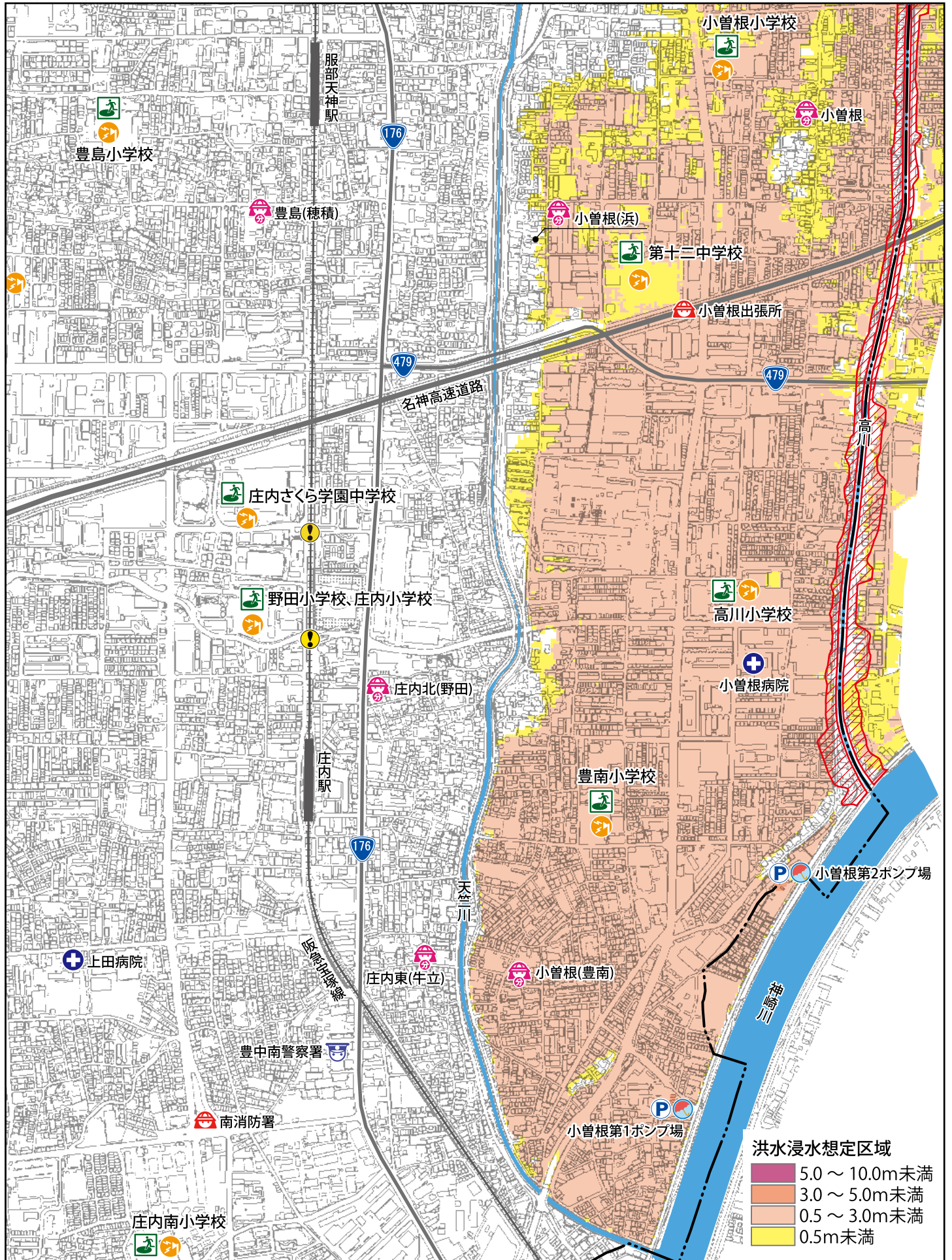
P 排水ポンプ場 - - - 市境界
T 下水処理場 家屋倒壊等氾濫想定区域



4 浸水ハザードマップ

4. 浸水ハザードマップ

洪水浸水想定区域図(高川)⑳小曾根、豊南、高川小学校区



4 浸水ハザードマップ

凡例

- 指定緊急避難場所
- 市役所
- 災害医療センター
- 防災スピーカー
- 水位観測所
- 消防署・出張所
- 災害医療協力病院
- 千里川水位情報システム
- 雨量観測所
- 消防分団
- 警察署・交番
- 千里川非常放送設備
- アンダーパス