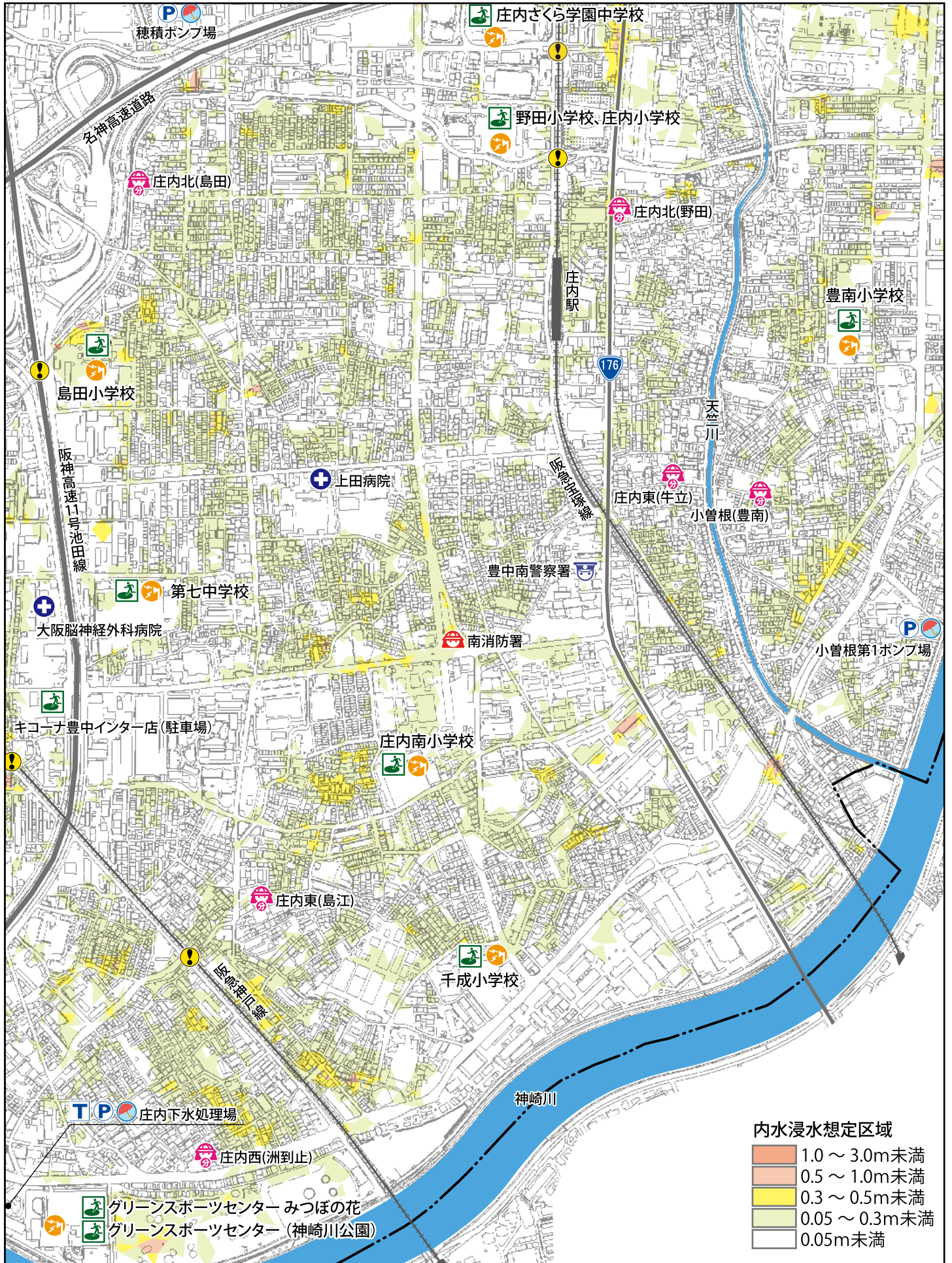


# 4. 浸水ハザードマップ

## 内水浸水想定区域図②庄内南、千成小学校区



内水浸水想定区域

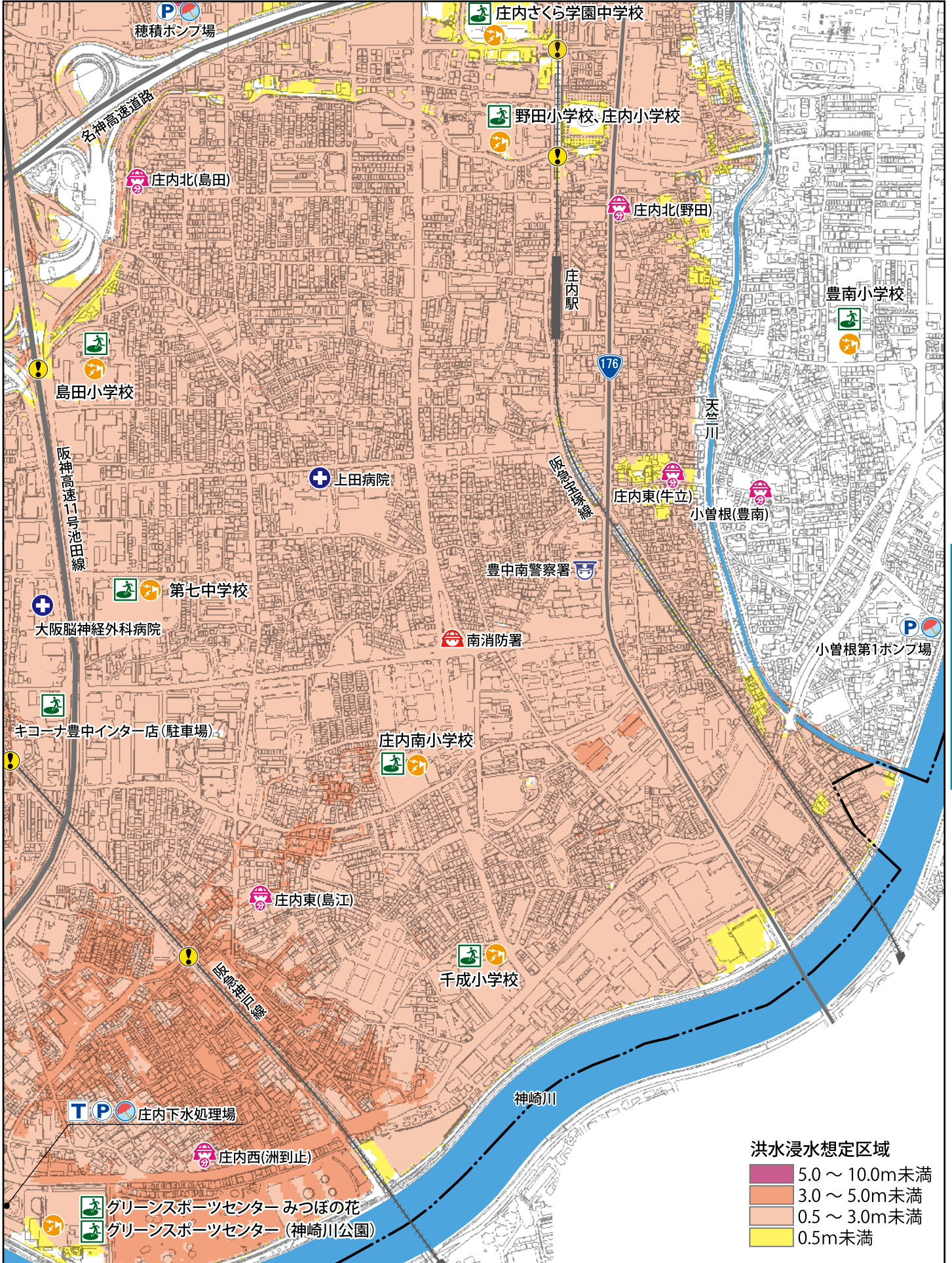
1.0 ~ 3.0m未満
0.5 ~ 1.0m未満
0.3 ~ 0.5m未満
0.05 ~ 0.3m未満
0.05m未満

### 凡例

- 指定緊急避難場所
- 市役所
- 災害医療センター
- 防災スピーカー
- 水位観測所
- 雨量観測所
- アンダーパス
- 消防署・出張所
- 災害医療協力病院
- 千里川水位情報システム
- 消防分団
- 警察署・交番
- 千里川非常放送設備

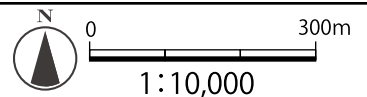
4 浸水ハザードマップ

# 洪水浸水想定区域図 (猪名川) ②庄内南、千成小学校区



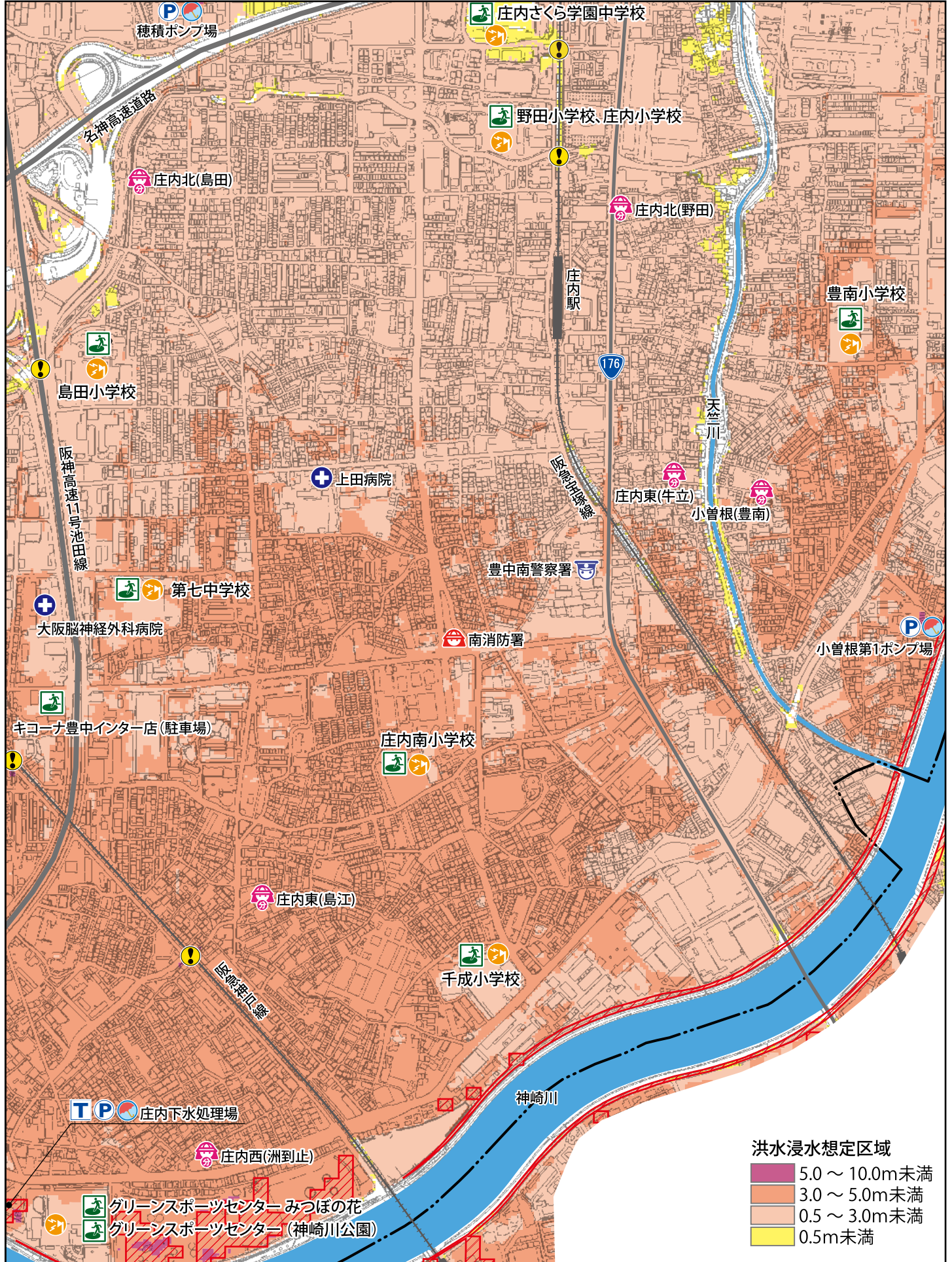
4 浸水ハザードマップ

- 排水ポンプ場
- 下水処理場
- 市境界
- 家屋倒壊等氾濫想定区域



# 4. 浸水ハザードマップ

## 洪水浸水想定区域図 (神崎川) ②庄内南、千成小学校区



洪水浸水想定区域

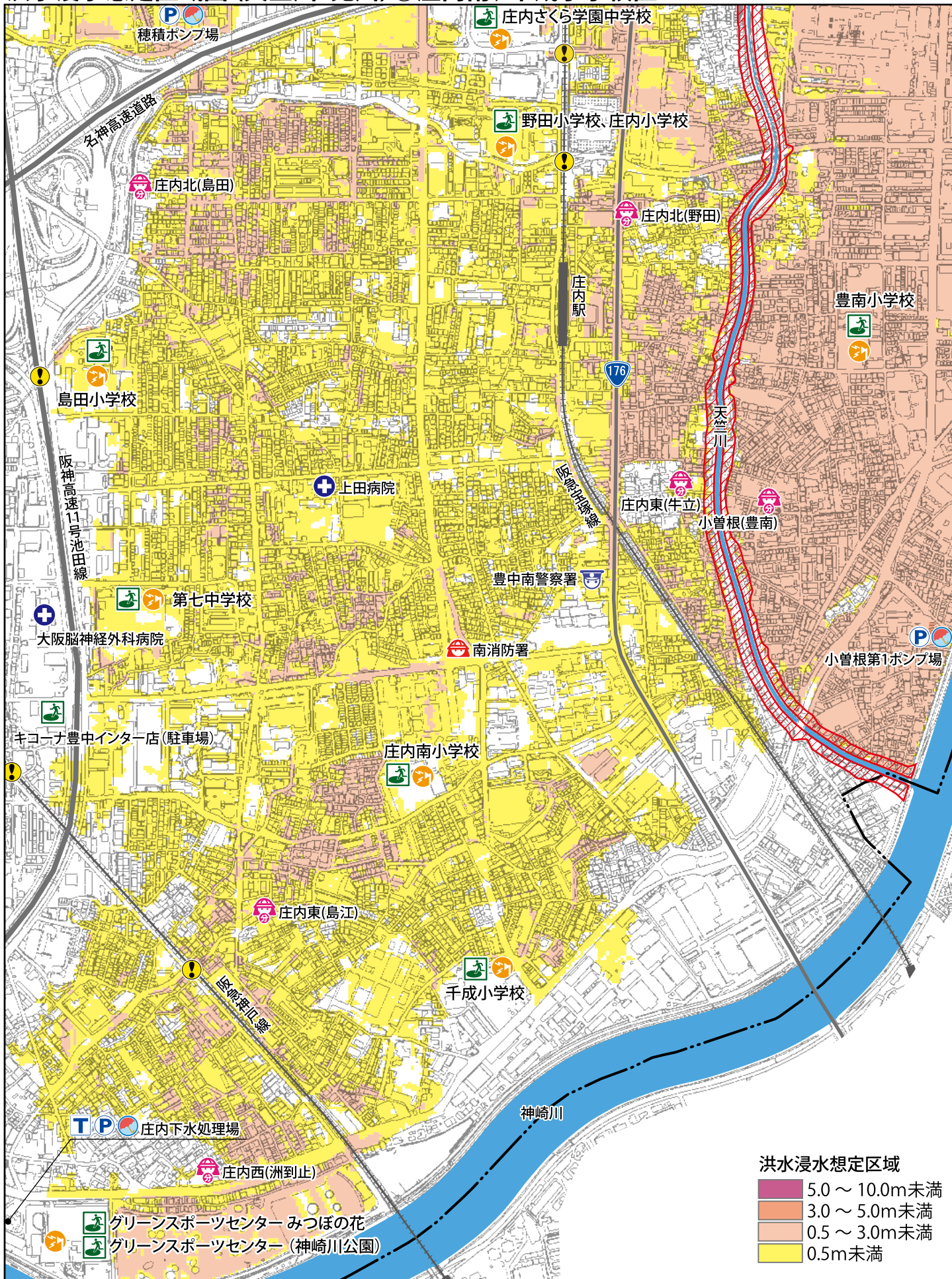
- 5.0 ~ 10.0m未満
- 3.0 ~ 5.0m未満
- 0.5 ~ 3.0m未満
- 0.5m未満

凡例

- 指定緊急避難場所
- 市役所
- 災害医療センター
- 防災スピーカー
- 水位観測所
- 消防署・出張所
- 災害医療協力病院
- 千里川水位情報システム
- 雨量観測所
- 消防分団
- 警察署・交番
- 千里川非常放送設備
- アンダーパス

4 浸水ハザードマップ

# 洪水浸水想定区域図 (天竺川・兔川) ②庄内南、千成小学校区



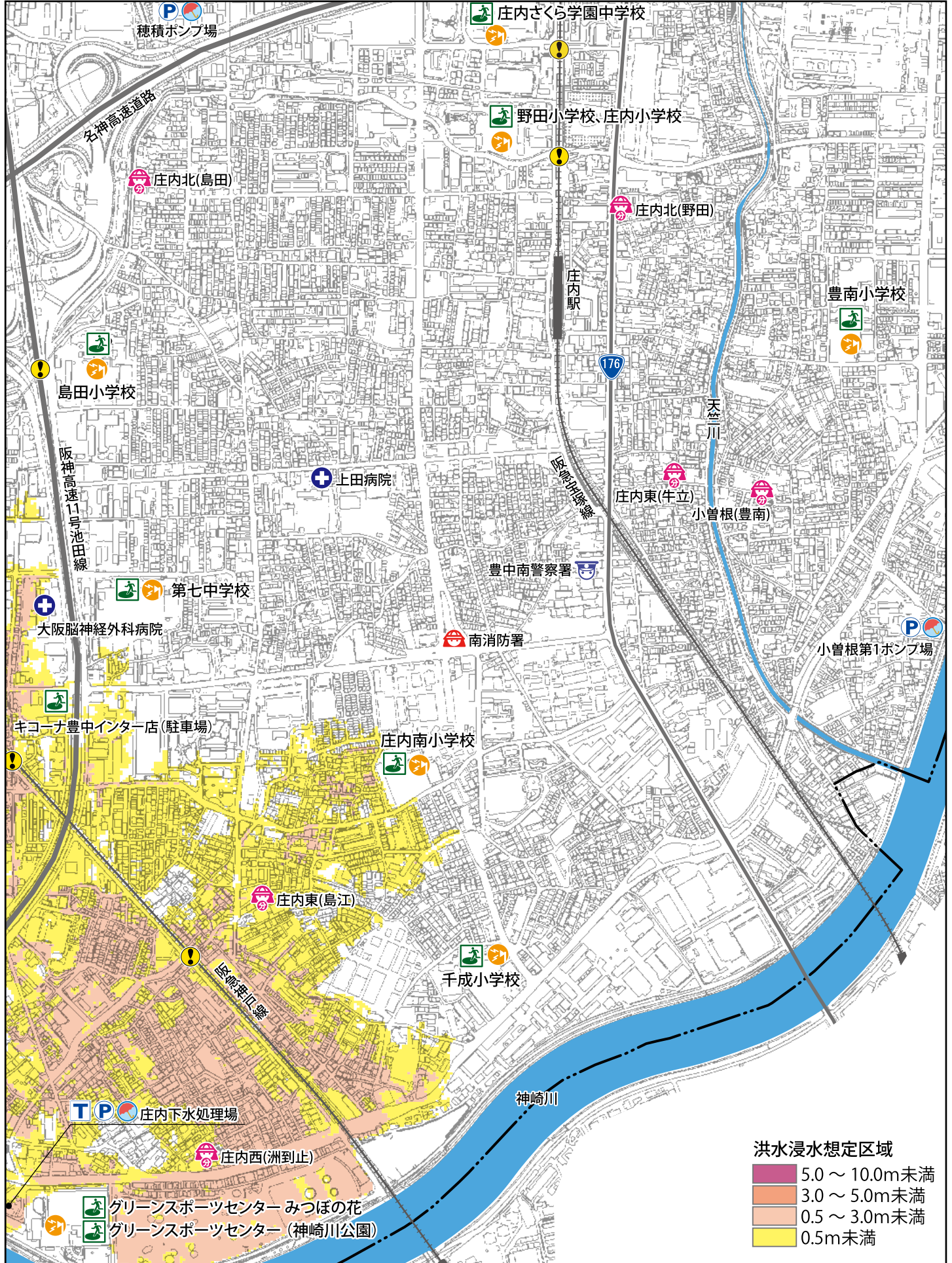
4 浸水ハザードマップ

P 排水ポンプ場      --- 市境界  
T 下水処理場      ▨ 家屋倒壊等氾濫想定区域

0 300m  
 1:10,000

# 4. 浸水ハザードマップ

## 洪水浸水想定区域図(旧猪名川)②庄内南、千成小学校区



**洪水浸水想定区域**

5.0 ~ 10.0m未満
3.0 ~ 5.0m未満
0.5 ~ 3.0m未満
0.5m未満

4 浸水ハザードマップ

**凡例**

- 指定緊急避難場所
- 市役所
- 災害医療センター
- 防災スピーカー
- 水位観測所
- 消防署・出張所
- 災害医療協力病院
- 千里川水位情報システム
- 雨量観測所
- 消防分団
- 警察署・交番
- 千里川非常放送設備
- アンダーパス