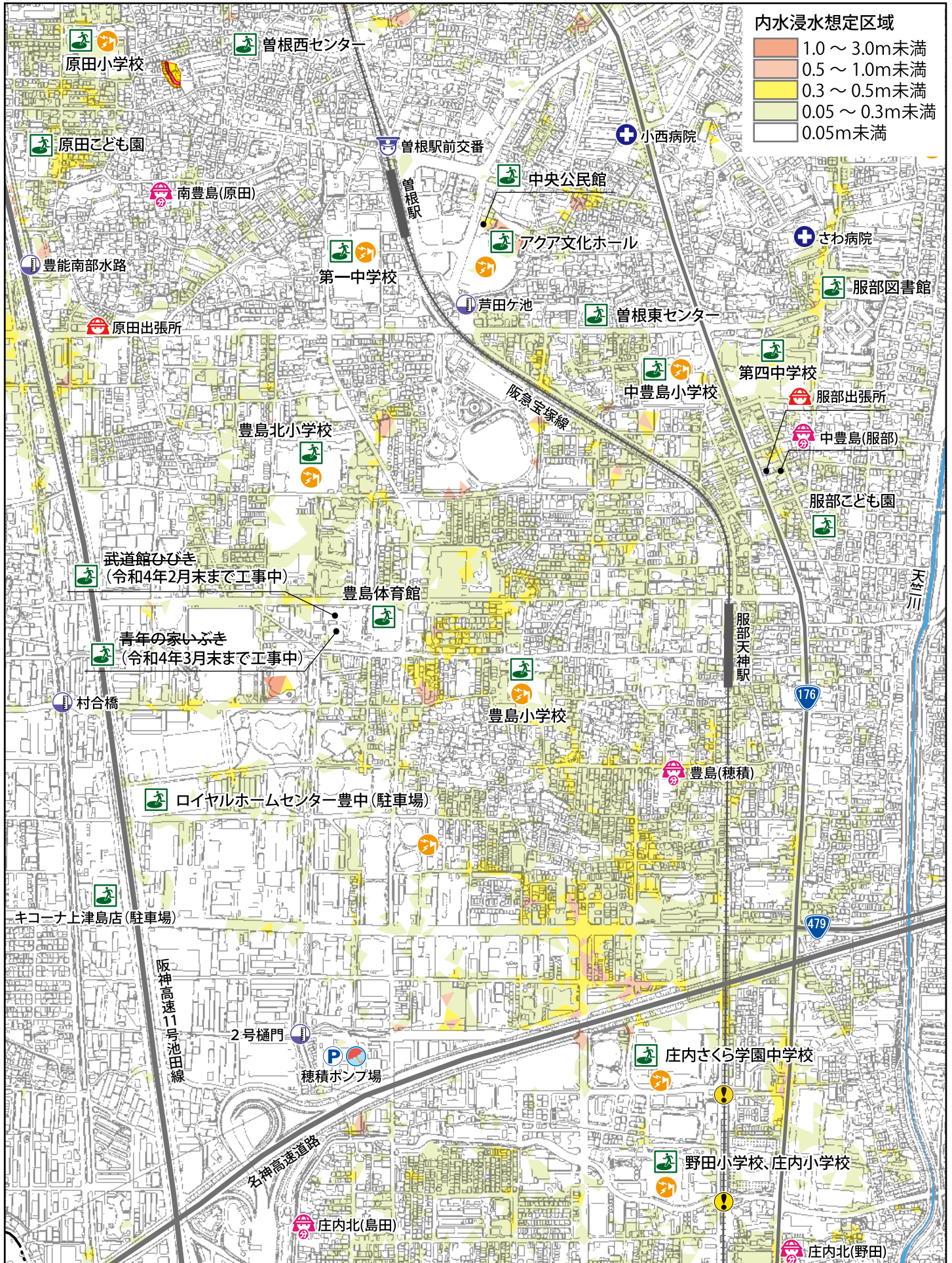


4. 浸水ハザードマップ

内水浸水想定区域図⑱豊島、豊島北小学校区

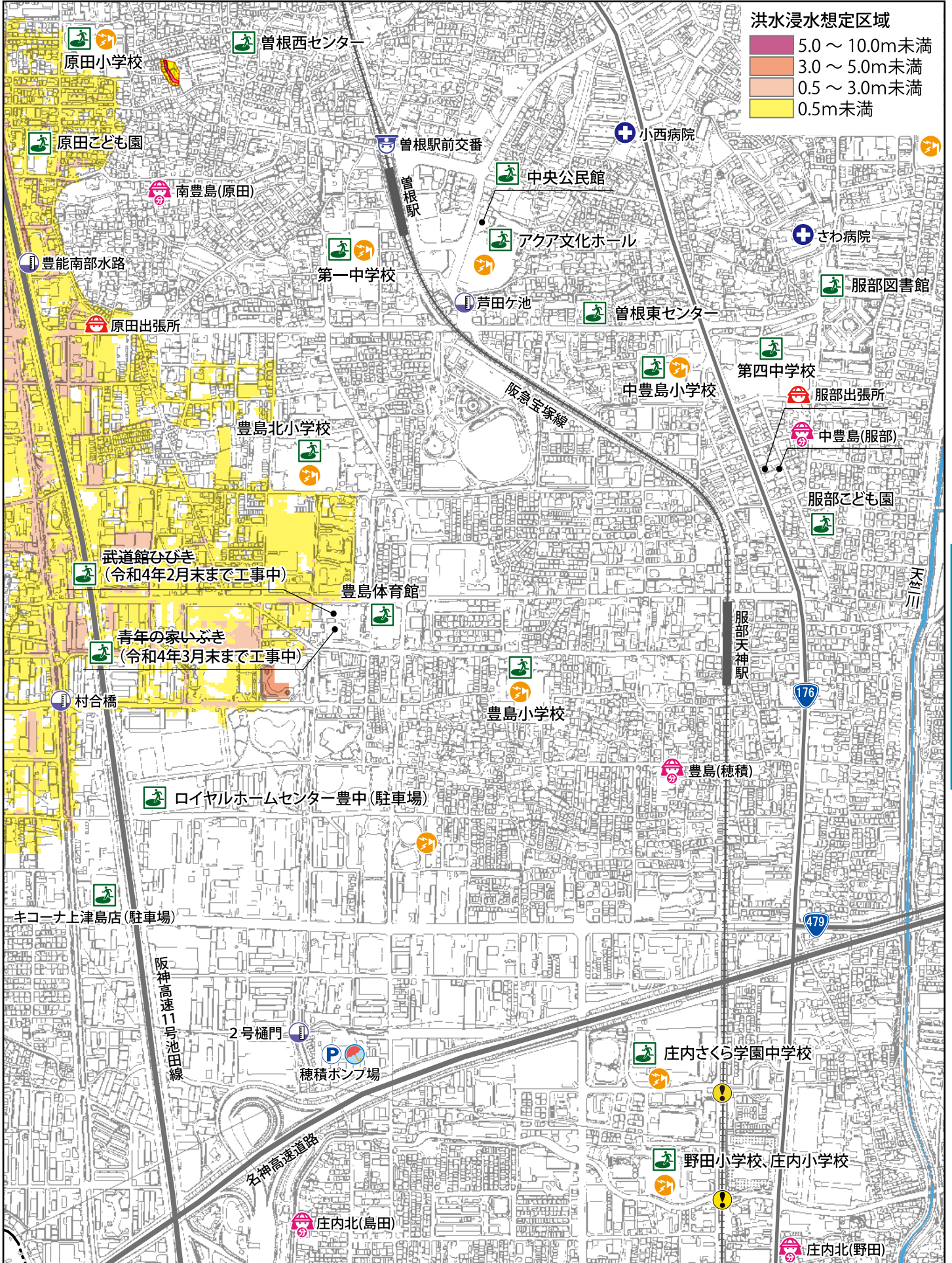


4 浸水ハザードマップ

凡例

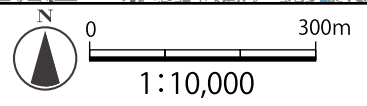
- 指定緊急避難場所
- 市役所
- 災害医療センター
- 防災スピーカー
- 水位観測所
- 消防署・出張所
- 災害医療協力病院
- 千里川水位情報システム
- 雨量観測所
- 消防分団
- 警察署・交番
- 千里川非常放送設備
- アンダーパス

洪水浸水想定区域図(千里川)⑱豊島、豊島北小学校区



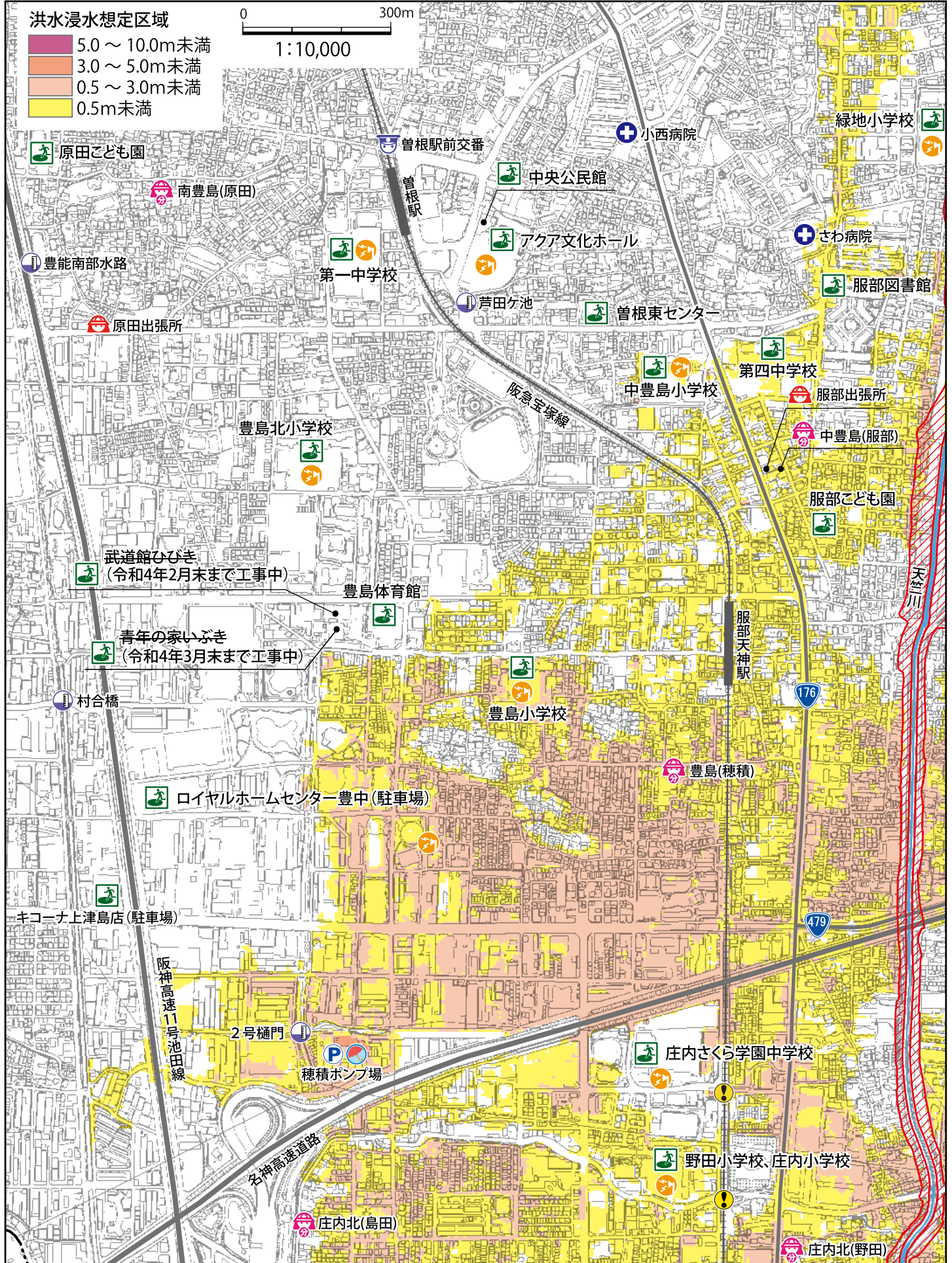
4 浸水ハザードマップ

- 排水ポンプ場
- 下水処理場
- 市境界
- 家屋倒壊等氾濫想定区域
- 土砂災害(特別)警戒区域
がけ崩れ(急傾斜地の崩壊)
- 土砂災害特別警戒区域
- 土砂災害警戒区域



4. 浸水ハザードマップ

洪水浸水想定区域図(天竺川・兔川) ⑱ 豊島、豊島北小学校区



凡例

- 指定緊急避難場所
- 市役所
- 災害医療センター
- 防災スピーカー
- 水位観測所
- 消防署・出張所
- 災害医療協力病院
- 千里川水位情報システム
- 雨量観測所
- 消防分団
- 警察署・交番
- 千里川非常放送設備
- アンダーパス