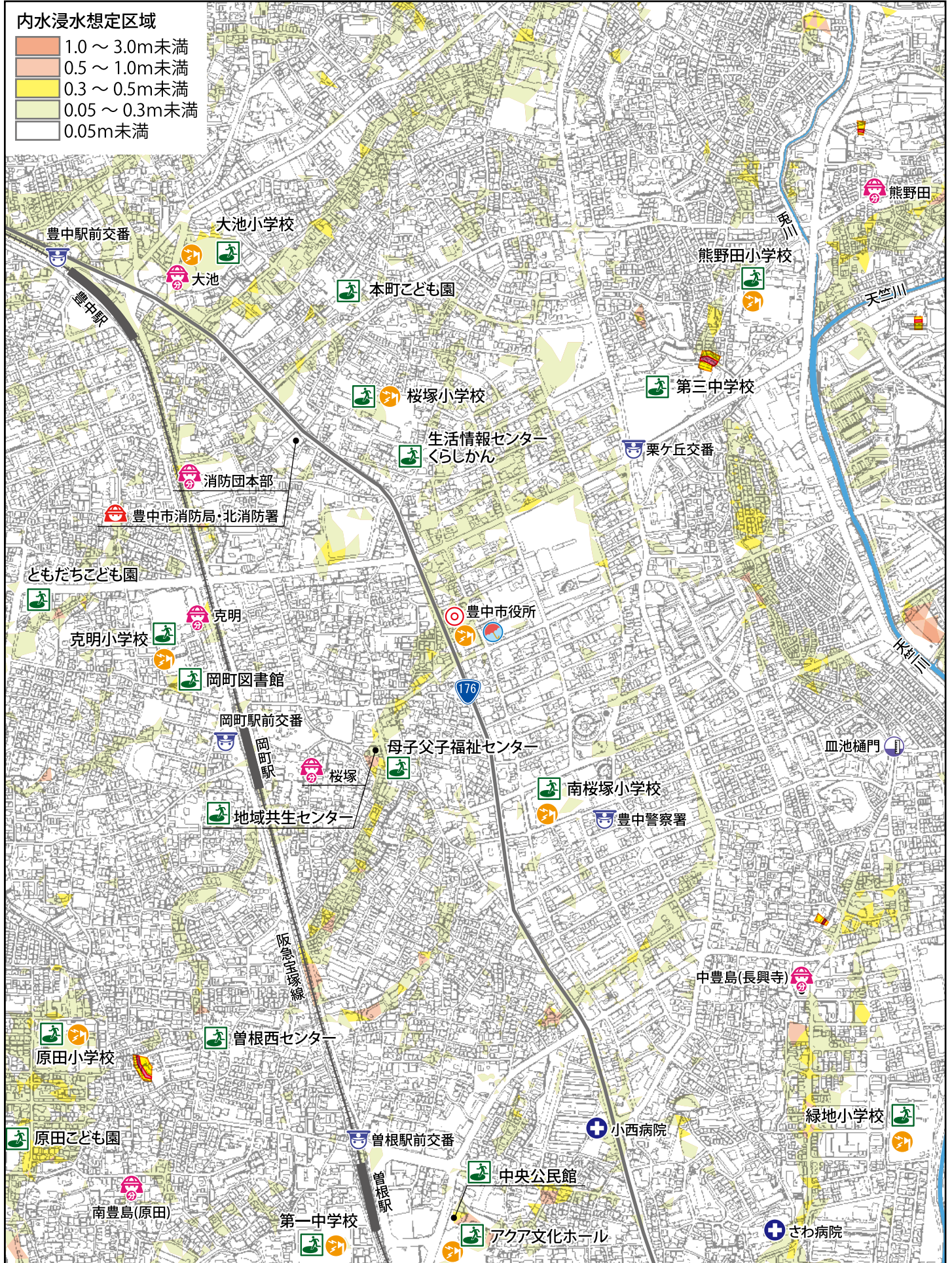


# 4. 浸水ハザードマップ

## 内水浸水想定区域図⑫桜塚小学校区

内水浸水想定区域

- 1.0～3.0m未満
- 0.5～1.0m未満
- 0.3～0.5m未満
- 0.05～0.3m未満
- 0.05m未満



4 浸水ハザードマップ

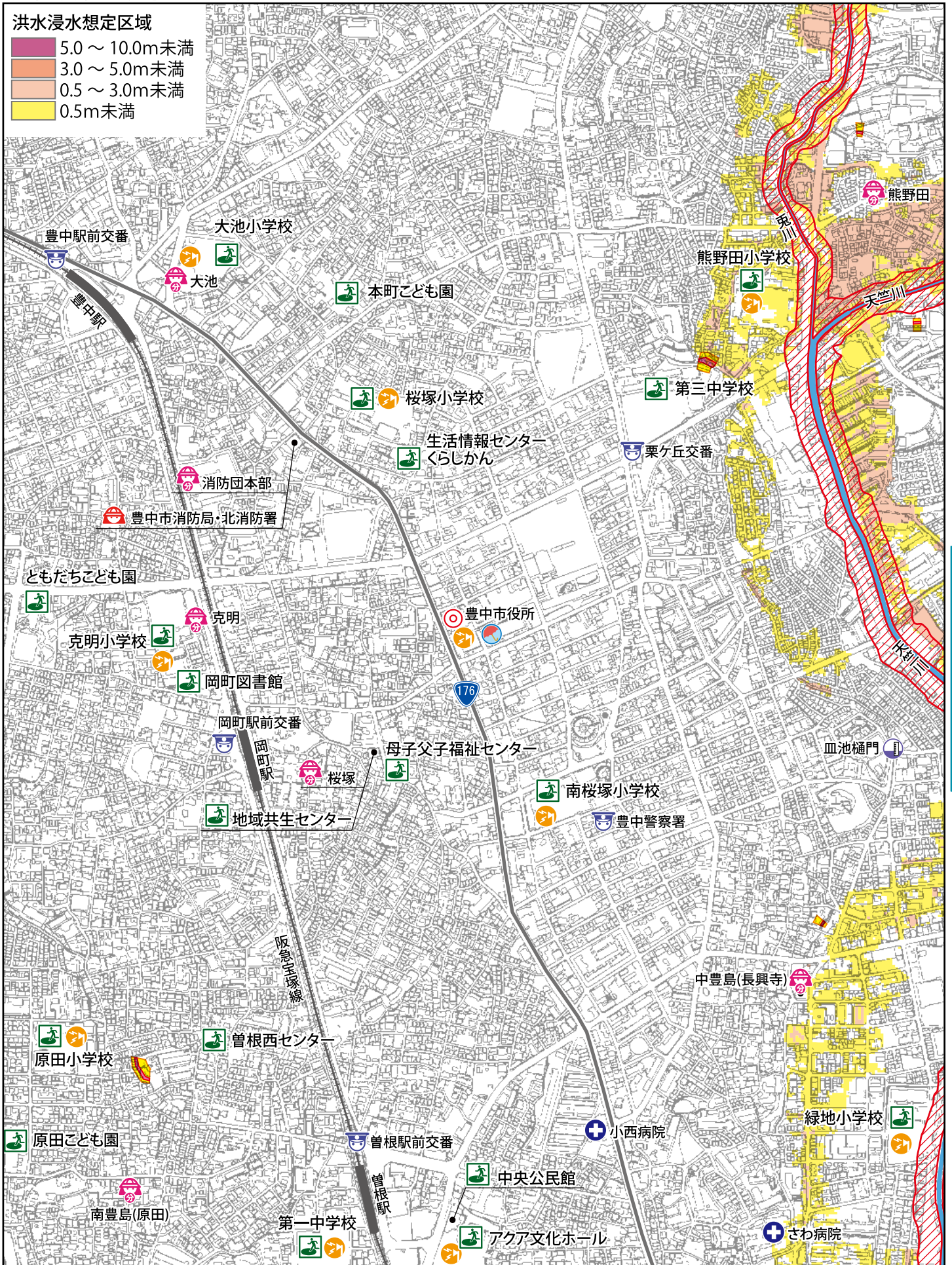
**凡例**

- 指定緊急避難場所
- 市役所
- 災害医療センター
- 防災スピーカー
- 水位観測所
- 消防署・出張所
- 災害医療協力病院
- 千里川水位情報システム
- 雨量観測所
- 消防分団
- 警察署・交番
- 千里川非常放送設備
- アンダーパス

# 洪水浸水想定区域図 (天竺川・兔川) ⑫桜塚小学校区

## 洪水浸水想定区域

- 5.0～10.0m未満
- 3.0～5.0m未満
- 0.5～3.0m未満
- 0.5m未満




P 排水ポンプ場

T 下水処理場

--- 市境界  
 家屋倒壊等氾濫想定区域

1 土砂災害(特別)警戒区域  
 かけ崩れ(急傾斜地の崩壊)  
2 土砂災害特別警戒区域  
3 土砂災害警戒区域



4 浸水ハザードマップ