




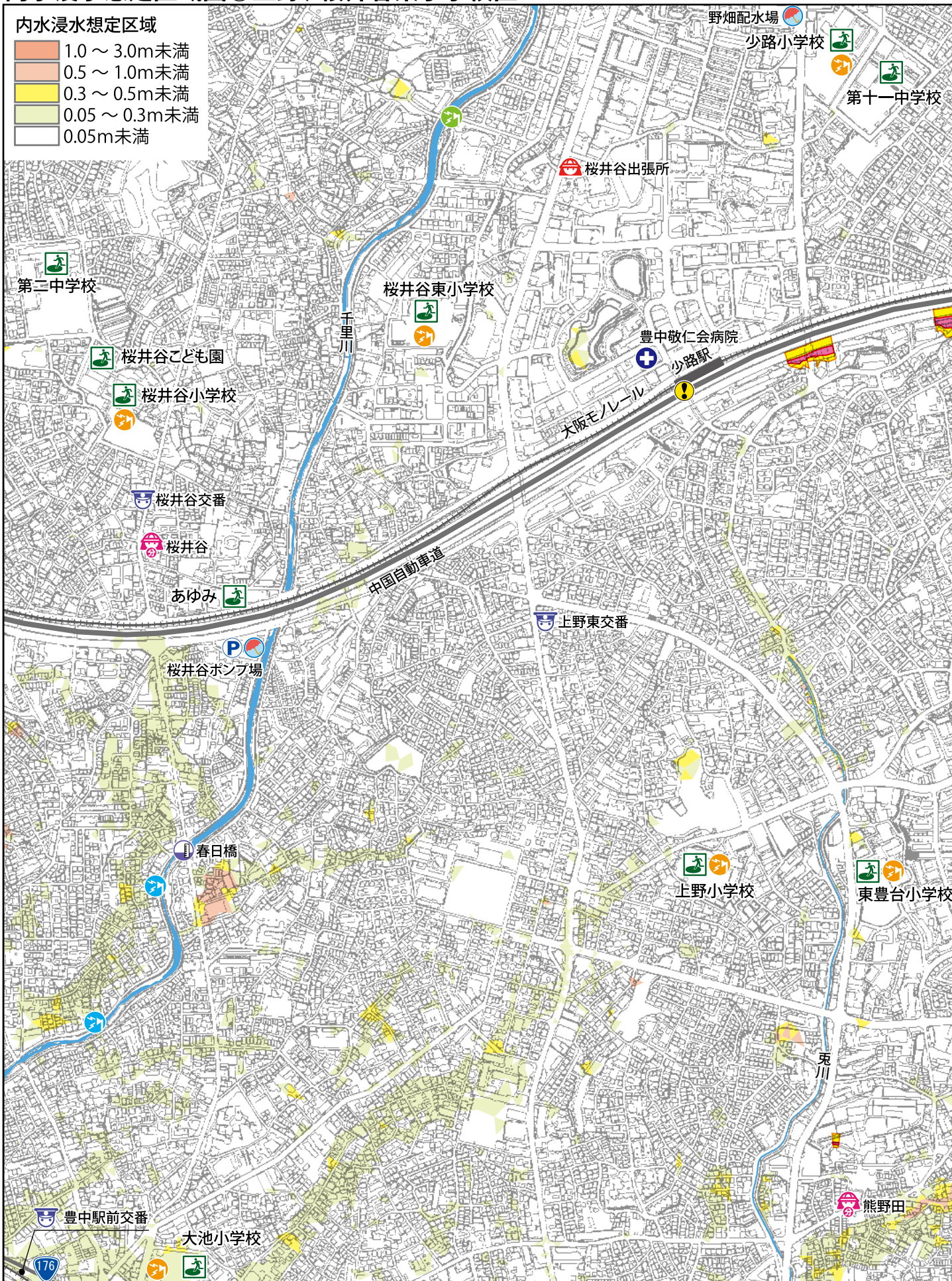








内水浸水想定区域図⑤上野、桜井谷東小学校区

内水浸水想定区域

	1.0 ~ 3.0m未満
	0.5 ~ 1.0m未満
	0.3 ~ 0.5m未満
	0.05 ~ 0.3m未満
	0.05m未満



4 浸水ハザードマップ

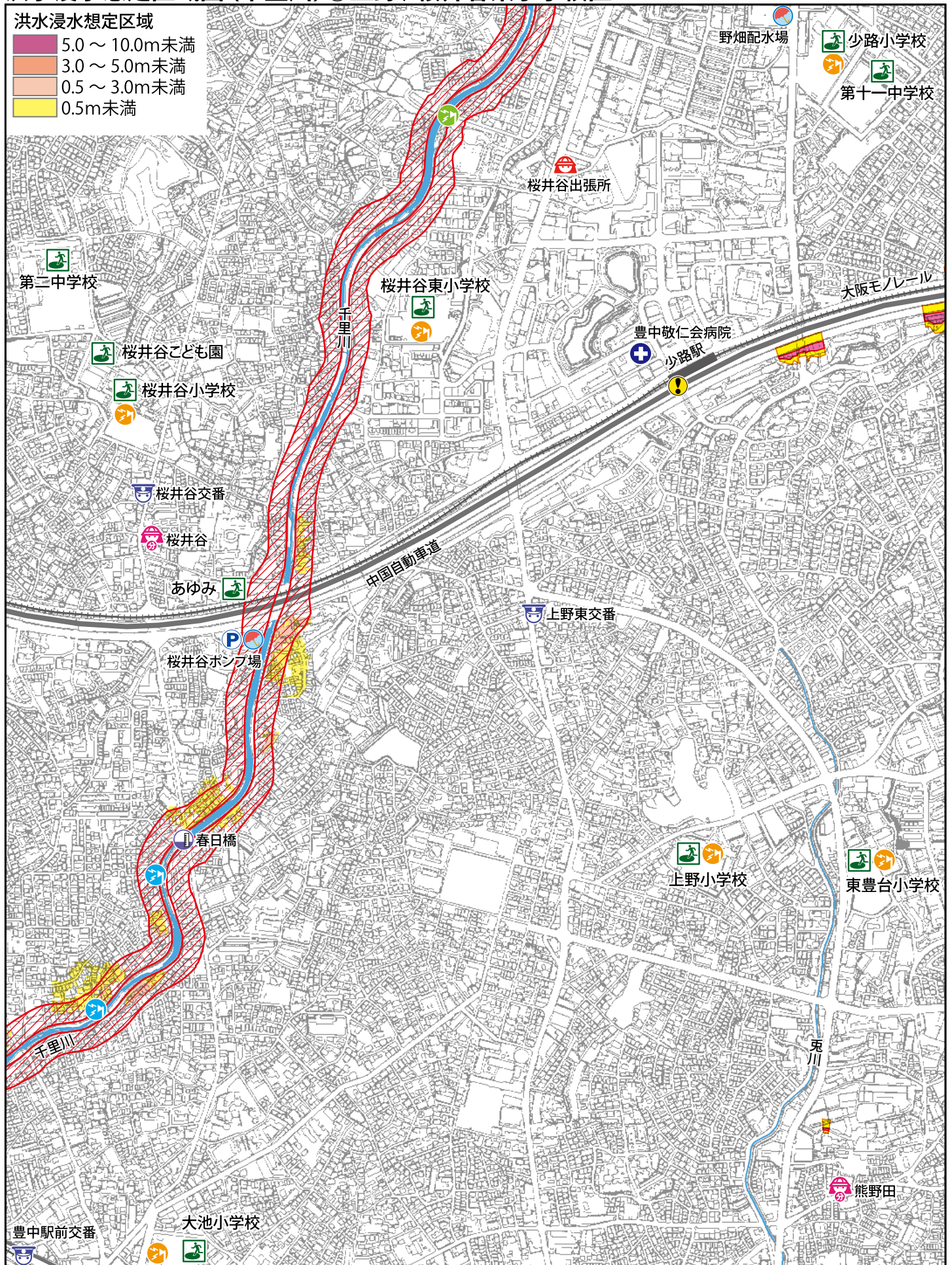
 排水ポンプ場	 市境界	 土砂災害(特別)警戒区域 かけ崩れ(急傾斜地の崩壊) ①土砂災害特別警戒区域 ②土砂災害警戒区域		 0 300m	1:10,000
 下水処理場					40

4. 浸水ハザードマップ

洪水浸水想定区域図(千里川)⑤上野、桜井谷東小学校区

洪水浸水想定区域

- 5.0～10.0m未満
- 3.0～5.0m未満
- 0.5～3.0m未満
- 0.5m未満

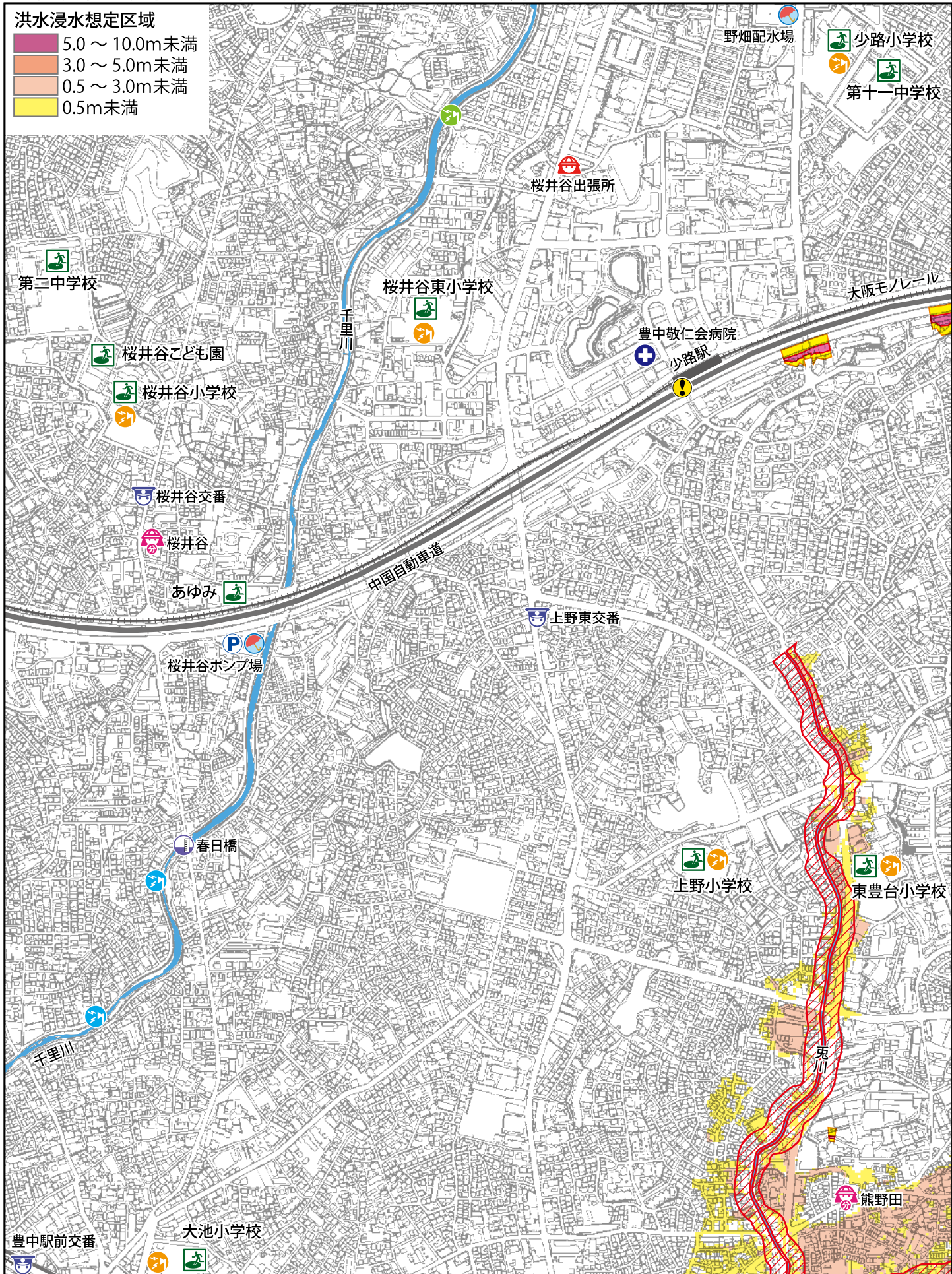


4 浸水ハザードマップ

凡例

- | | | | | |
|----------|--------|-----------|-------------|-------|
| 指定緊急避難場所 | 市役所 | 災害医療センター | 防災スピーカー | 水位観測所 |
| 消防署・出張所 | 消防分団 | 災害医療協力病院 | 千里川水位情報システム | 雨量観測所 |
| | 警察署・交番 | 千里川非常放送設備 | アンダーパス | |

洪水浸水想定区域図 (天竺川・兔川) ⑤上野、桜井谷東小学校区



4 浸水ハザードマップ

- 排水ポンプ場
- 下水処理場
- 市境界
- 家屋倒壊等氾濫想定区域
- 土砂災害(特別)警戒区域
かけ崩れ(急傾斜地の崩壊)
- 土砂災害特別警戒区域
- 土砂災害警戒区域

