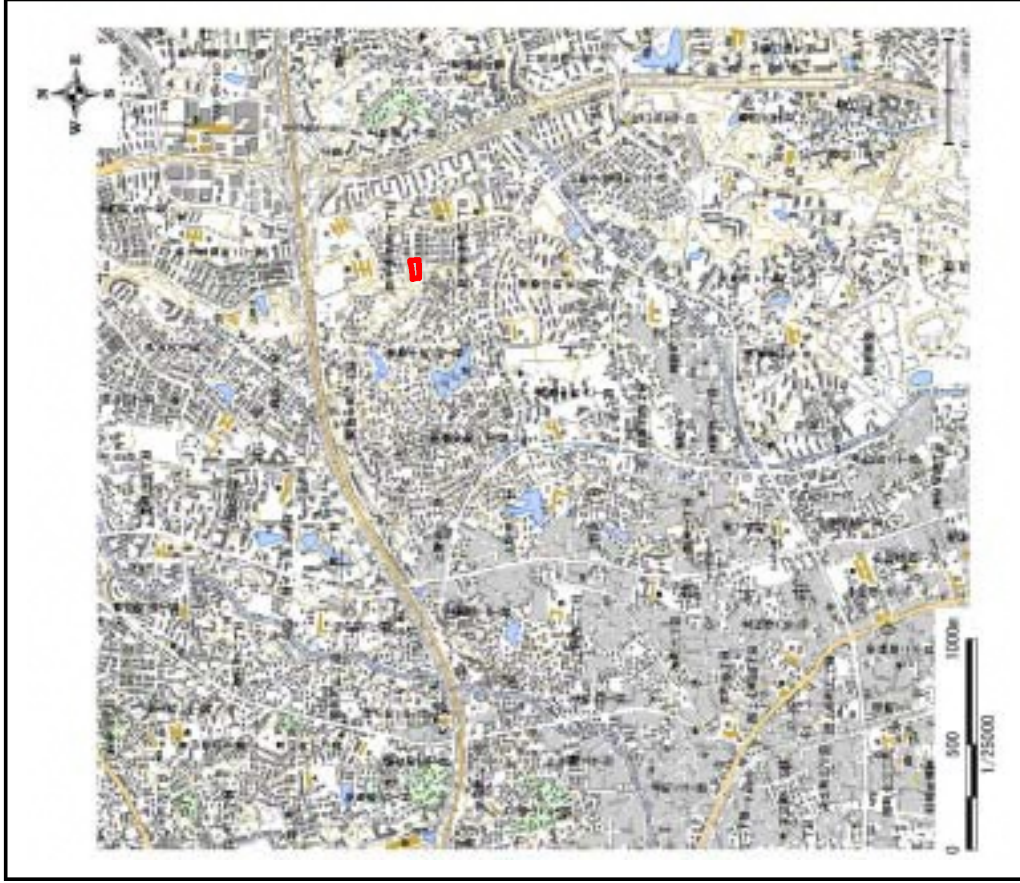
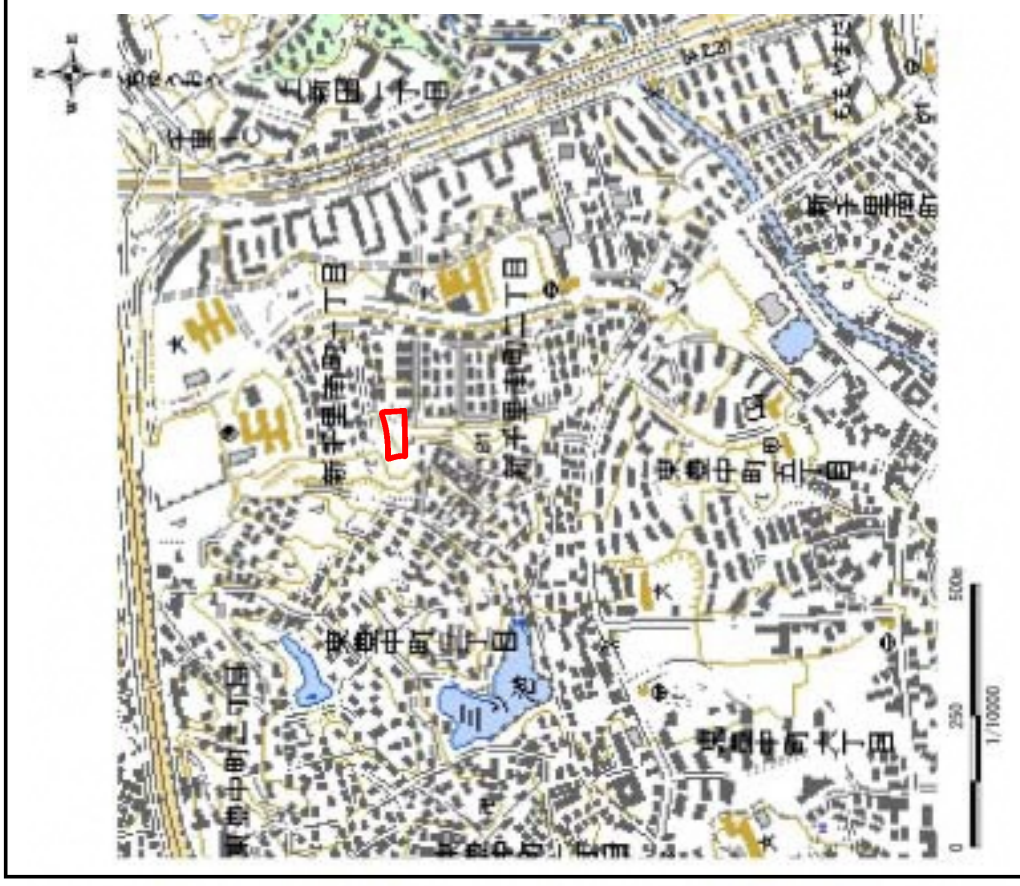


土砂災害警戒区域等の指定に係る図書(その1)



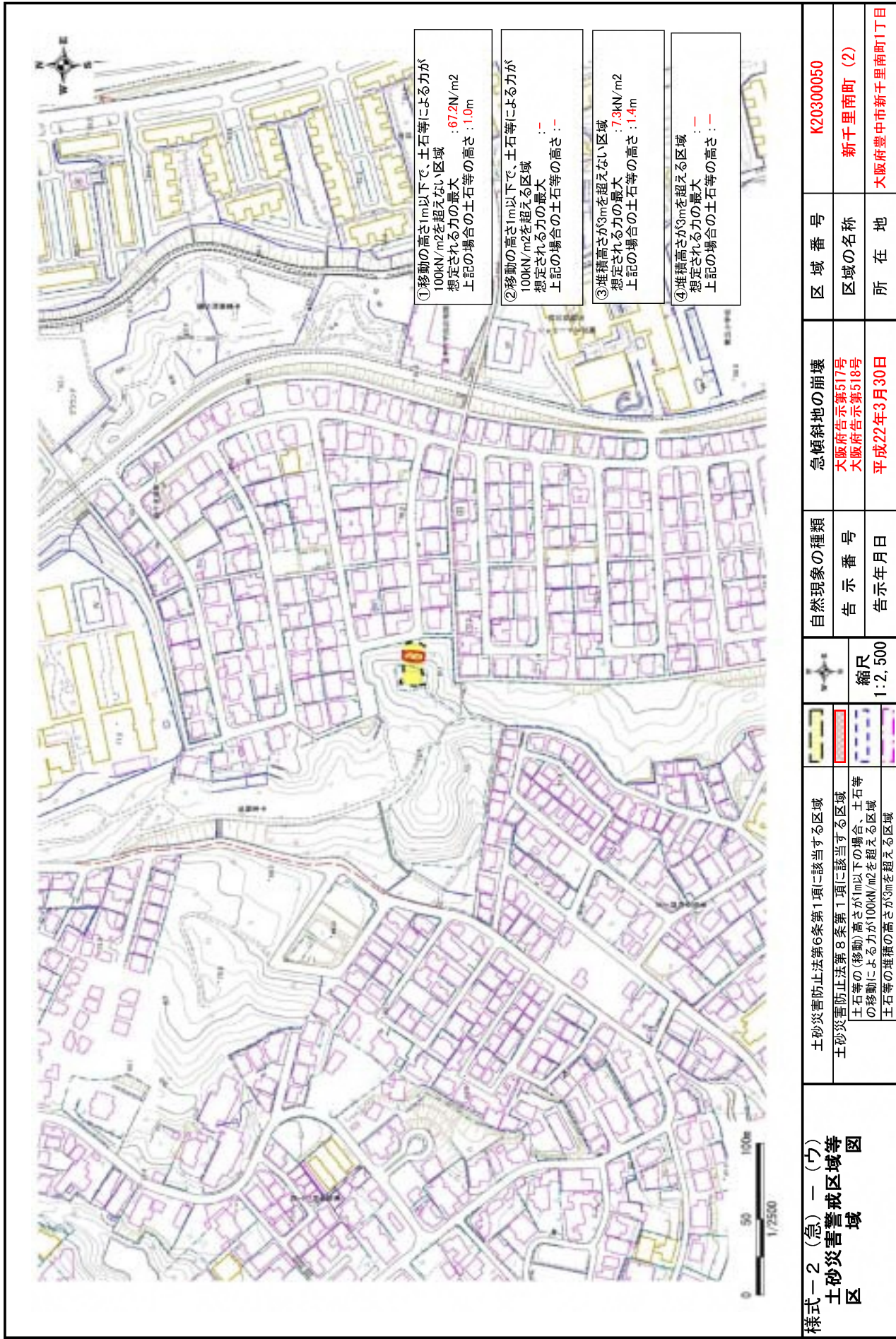
区域指定箇所概略位置図(1/25,000)



区域指定箇所位置図(1/10,000)

様式一1(急) (ア) 指定区域位置図 (この地図は、国土地理院発行の1/25,000地形図 「伊丹」の一部を使用した)	自然現象の種類	急傾斜地の崩壊	区域番号	K20300050
	告示番号	大阪府告示第517号 大阪府告示第518号	区域の名称	新千里南町(2)
	告示年月日	平成22年3月30日	所在地	大阪府豊中市新千里南町1丁目

土砂災害警戒区域等の指定に係る図書(その2)



様式一2(急)一(ウ)  
土砂災害警戒区域等  
区域