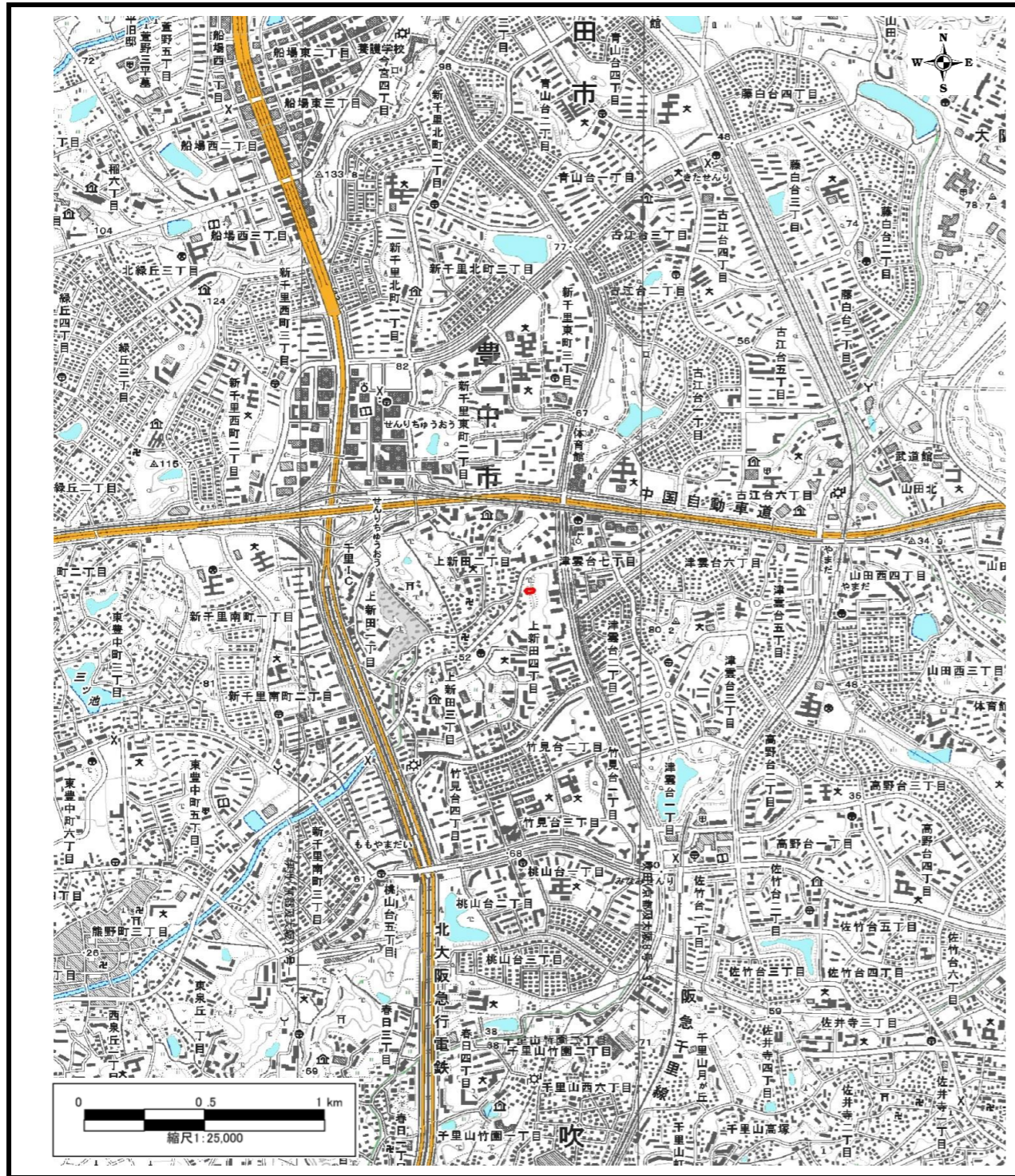
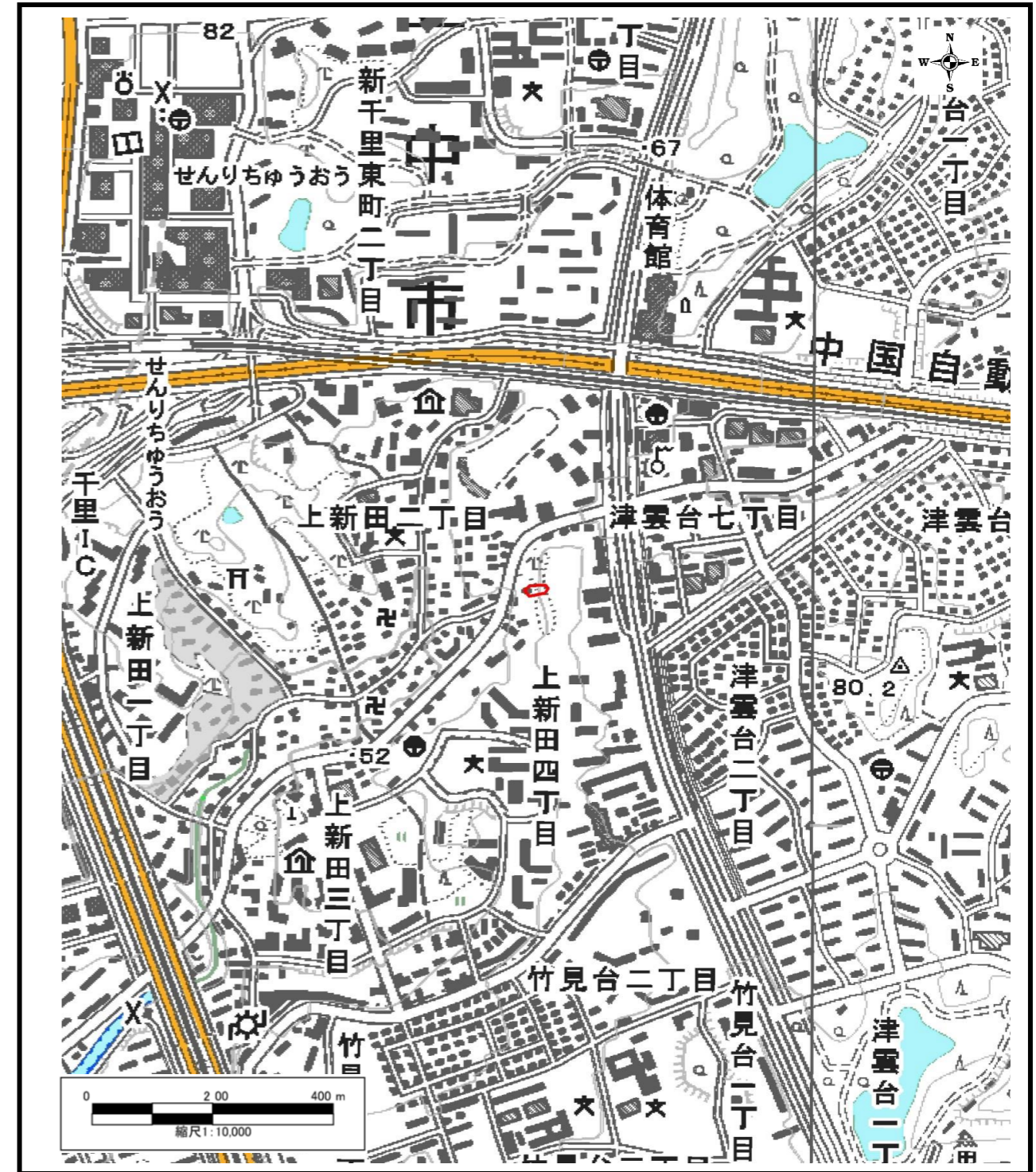


土砂災害警戒区域等の指定の公示に係る図書(その1)



区域指定箇所概略位置図(1/25,000)

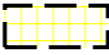



区域指定箇所位置図(1/10,000)

様式-1(急)-(ア) 指定区域位置図 この地図は、国土地理院発行の1/25,000地形図「伊丹」「吹田」の一部を使用した	自然現象の種類	急傾斜地の崩壊	区域番号	K20300260
	告示番号	大阪府告示第2271号	区域の名称	上新田四丁目(2)
	告示年月日	平成30年12月26日	所在地	豊中市上新田四丁目

土砂災害警戒区域等の指定の公示に係る図書(その2)



様式-2(急)-(イ) 土砂災害警戒区域 区域図	土砂災害防止法第7条第1項に該当する区域 	 縮尺 1:2,500	自然現象の種類	急傾斜地の崩壊	区域番号	K20300260
			告示番号	大阪府告示第2271号	区域の名称	上新田四丁目(2)
			告示年月日	平成30年12月26日	所在地	豊中市上新田四丁目