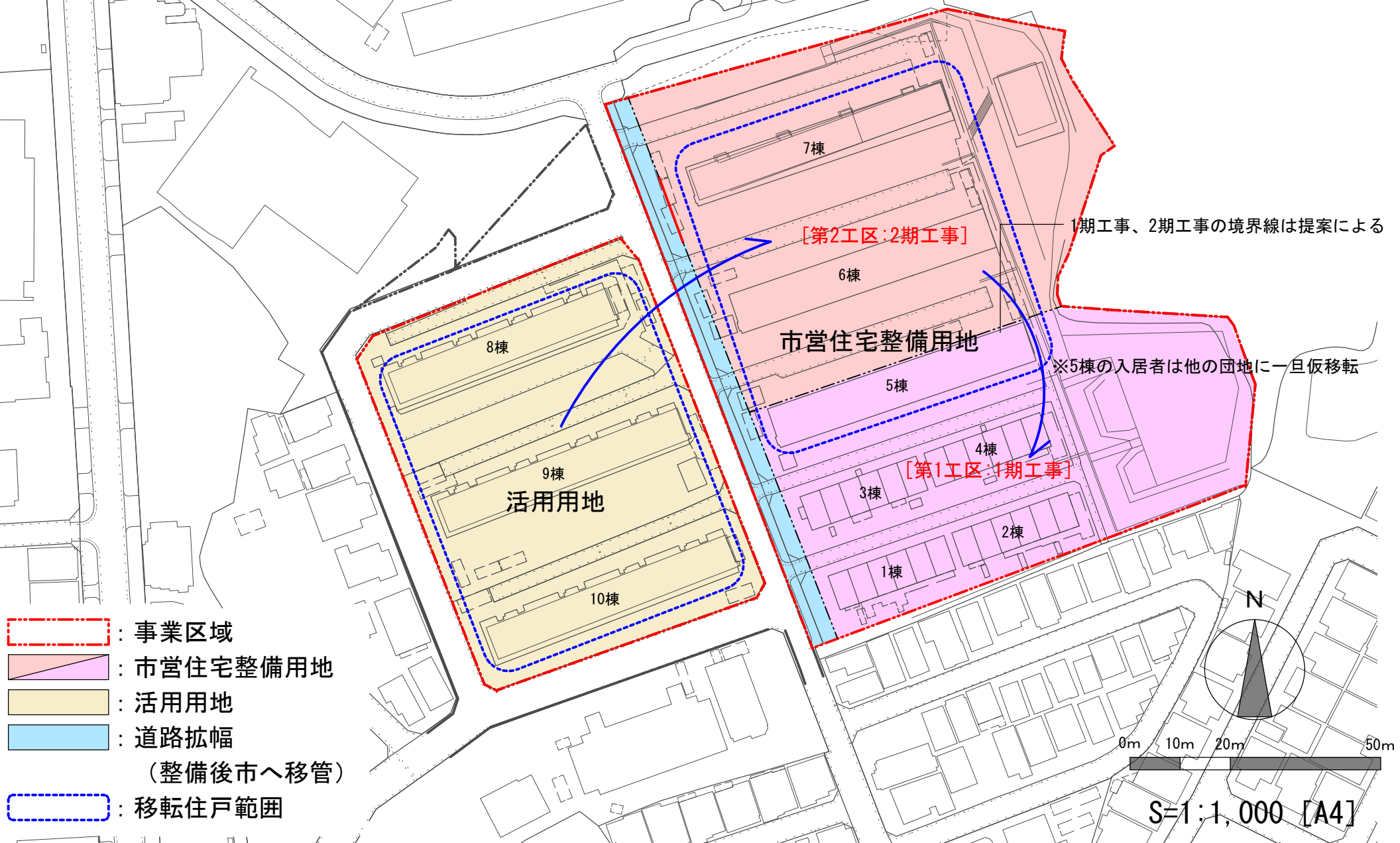

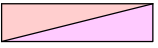





# 別添資料2 土地利用計画（案）



1期工事、2期工事の境界線は提案による

※5棟の入居者は他の団地に一旦仮移転

-  : 事業区域
-  : 市営住宅整備用地
-  : 活用用地
-  : 道路拡幅  
(整備後市へ移管)
-  : 移転住戸範囲

S=1:1,000 [A4]