豊中市生活関連経路
バリアフリー整備計画

緑地公園駅地区、蛍池・大阪空港駅地区、
豊中駅地区、岡町駅地区、曽根・服部天神駅地区

令和８年（２０２６年）３月

豊中市
Toyonaka City

目次

1.　計画の概要 1
1.1　目的 1
1.2　位置及び区域 2
2.　計画の対象 3
2.1　計画の対象 3
3.　計画の内容 4
3.1　計画の考え方 4
（1）　整備検討候補箇所の選定方法 4
（2）　整備内容の検討 5
4.　各地区の計画内容 7
4.1　緑地公園駅地区 7
（1）　生活関連経路 7
（2）　計画内容 9
4.2　蛍池・大阪空港駅地区 12
（1）　生活関連経路 12
（2）　計画内容 14
4.3　豊中駅地区 17
（1）　生活関連経路 17
（2）　計画内容 19
4.4　岡町駅地区 22
（1）　生活関連経路 22
（2）　計画内容 24
4.5　曽根・服部天神駅地区 27
（1）　生活関連経路 27
（2）　計画内容 29
5.　整備スケジュール 32

1. 計画の概要

1.1　目的

豊中市（以下、「本市」という。）では、「高齢者、身体障害者等の公共交通機関を利用した移動の円滑化の促進に関する法律(以下、「交通バリアフリー法」という。)」(平成 12 年(2000 年)11 月施行)に基づき、平成 14 年(2002 年)に「豊中市交通バリアフリー化の基本方針(以下、「交通バリアフリー基本方針」という。)」を策定しました。これに沿って、市内 14 の旅客施設(13 駅舎 1 空港)を対象に基本構想を策定し、平成 22 年度(2010 年度)までに重点整備地区での道路特定事業計画に基づくバリアフリー整備事業を実施しました。

その後、平成 30 年（2018 年）に「バリアフリー法」が改正され、「共生社会の実現」や「社会的障壁の除去」が法の理念として明確に示され、市町村には「移動等円滑化促進方針」の作成が求められました。これを受けて、令和 4 年（2022 年）3 月に「豊中市バリアフリーマスタープラン（移動等円滑化促進方針）（以下、「バリアフリーマスタープラン」という。)」を策定し、このバリアフリーマスタープランの施策の一貫として、障害のある人、高齢者、妊産婦や子ども連れ、外国人など、多様な人々が外出する際に役立つ施設や経路のバリアフリー情報の提供を目的として令和 7 年（2025 年）6 月にバリアフリーマップを作成しました。また、本市のバリアフリーの取組みについて、平成 24 年度（2012 年度）より、豊中市バリアフリー推進協議会を毎年開催し、バリアフリー事業（道路・旅客施設・市有施設・公園・駐車場・ソフト施策）の情報共有と意見交換、進行管理及び継続的改善を行ってきました。

本計画は、バリアフリーマスタープランで定められた移動等円滑化促進地区の区域内における生活関連経路について、バリアフリーマップのバリア情報から改善が可能な箇所を抽出し、その解消を行うことにより、施設と経路の連続性による面的・一体的なバリアフリー化を目指します。

また、本市は SDGｓ（持続可能な開発目標）の理念に沿った基本的・総合的取組みを推進しようとする都市・地域の中から、特に経済・社会・環境の三側面における新しい価値創出を通して持続可能な開発を実現するポテンシャルが高い都市・地域として、令和 2 年（2020 年）7 月に国から「SDGｓ未来都市」に選定されました。本計画においては、17 の国際目標の内、「3. すべての人に健康と福祉を」「9. 産業と技術革新の基盤をつくろう」「11. 住み続けられるまちづくりを」「13. 気候変動に具体的な対策を」「17. パートナーシップで目標を達成しよう」の達成に向けた取組みを進めます。

1.2　位置及び区域

本計画の対象区域は市内 9 地区の移動等円滑化促進地区の内、図 1-1 に示す「緑地公園駅地区」「蛍池・大阪空港駅地区」「豊中駅地区」「岡町駅地区」「曽根・服部天神駅地区」の 5 地区を対象区域とします。

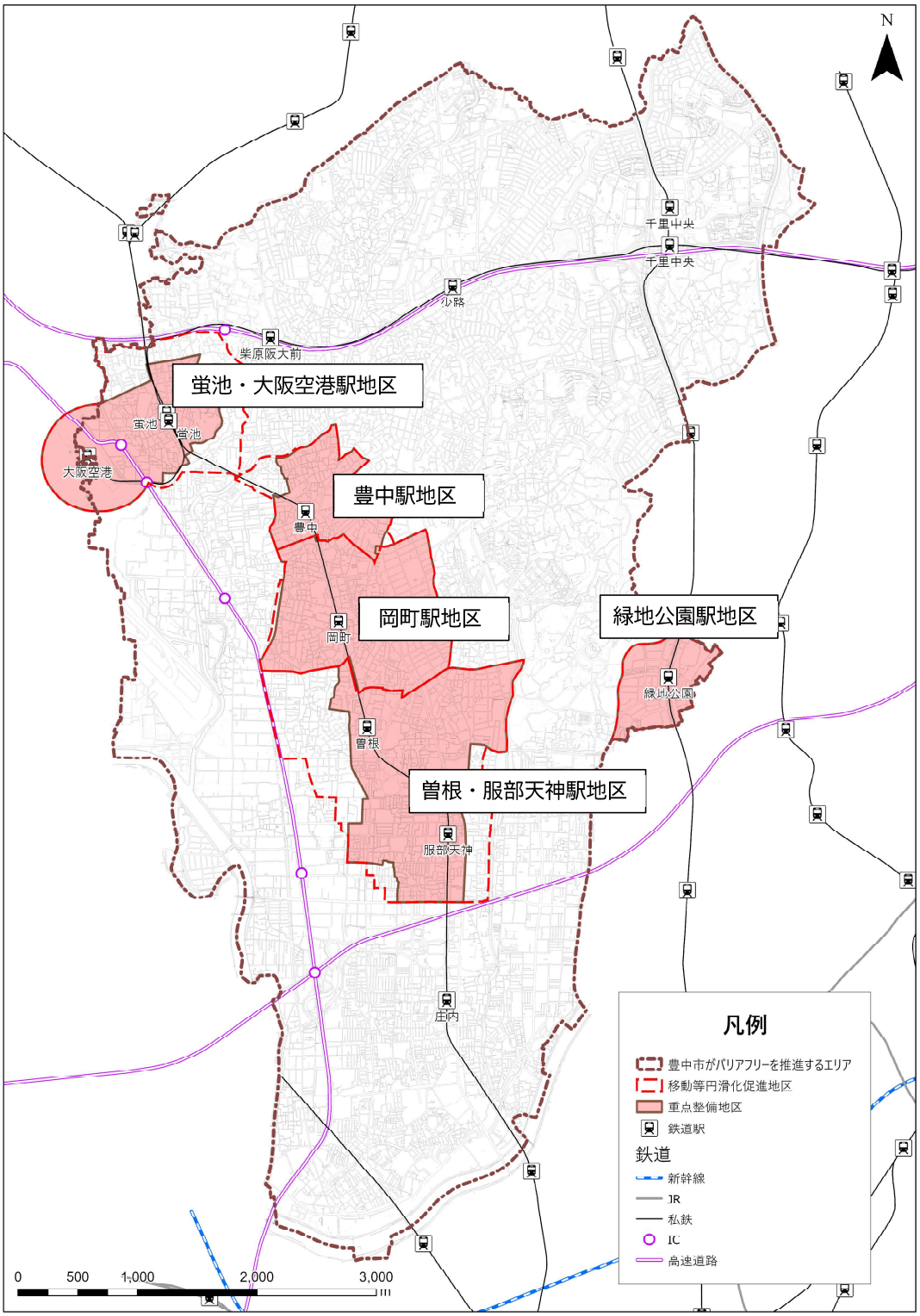

図 1-1　本計画対象地区

2. 計画の対象

2.1　計画の対象

本計画における対象は、図 2-1 に示す移動等円滑化促進地区（5 地区）内の生活関連経路（国道、府道、市道）とし、施設内の経路は含まないものとします。

緑地公園駅地区（約 48ha）

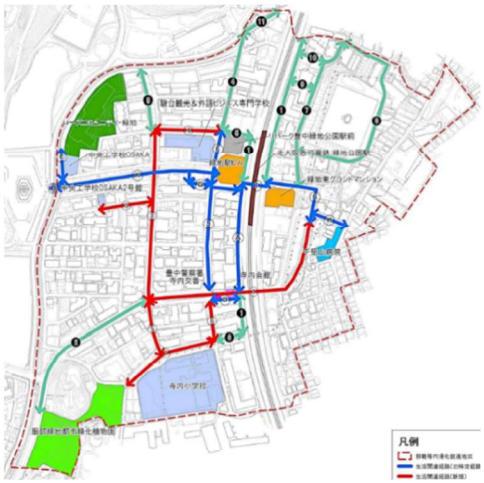

蛍池・大阪空港駅地区（約 180ha）

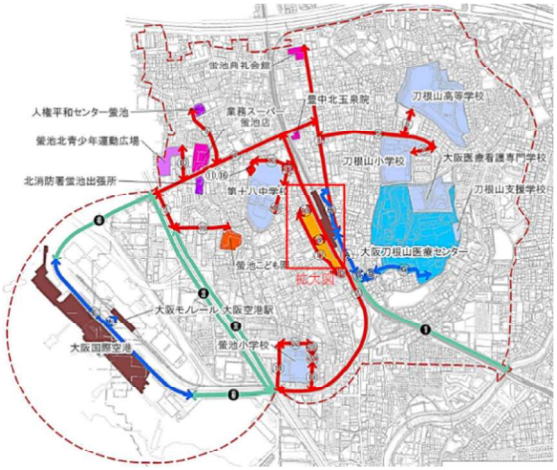

豊中駅地区（約 79ha）

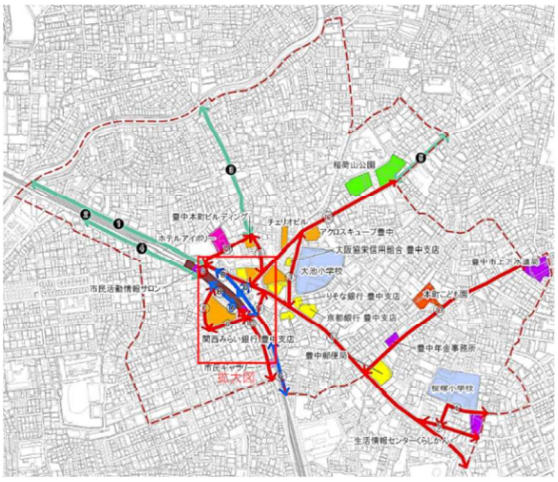

岡町駅地区（約 160ha）

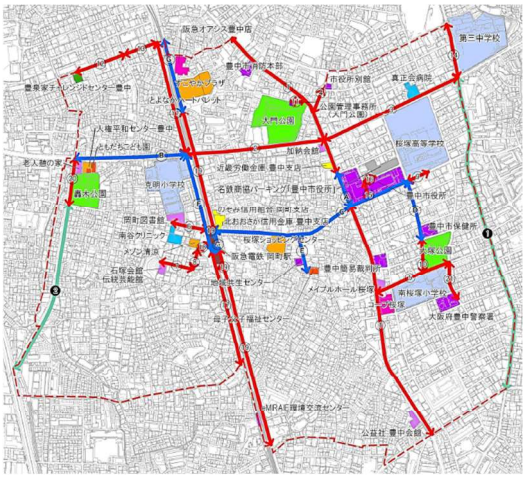

曽根・服部天神駅地区（約 286ha）

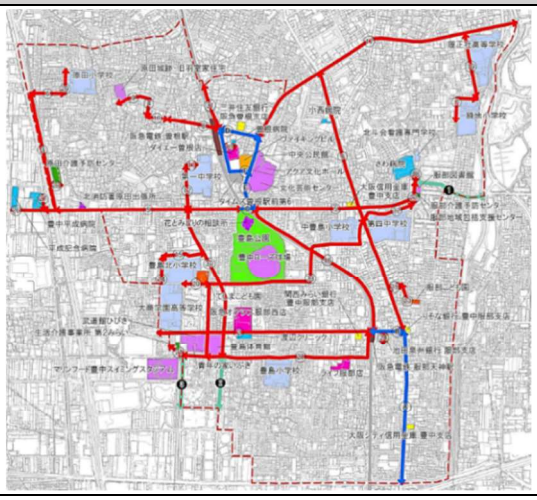

図 2-1 移動等円滑化促進地区　出典：バリアフリーマスタープラン

3. 計画の内容

3.1　計画の考え方

本計画は、バリアフリーマスタープランの施策の一貫として令和 5 年（2023 年）から令和 7 年（2025 年）に作成した「豊中市バリアフリーマップ」の生活関連経路現況調査の結果等から、改良が可能な箇所について、必要性及び緊急性を考慮し、整備内容を設定します。

計画の対象となる生活関連経路は、生活関連施設を利用する人の通行頻度が高い経路、歩行者交通量の多い経路や道路ネットワーク、隣接地区との連続性をふまえて選定しています。

（1）整備検討候補箇所の選定方法

整備検討候補箇所の選定については、図 3-1 のフロー図に従って選定を行いました。

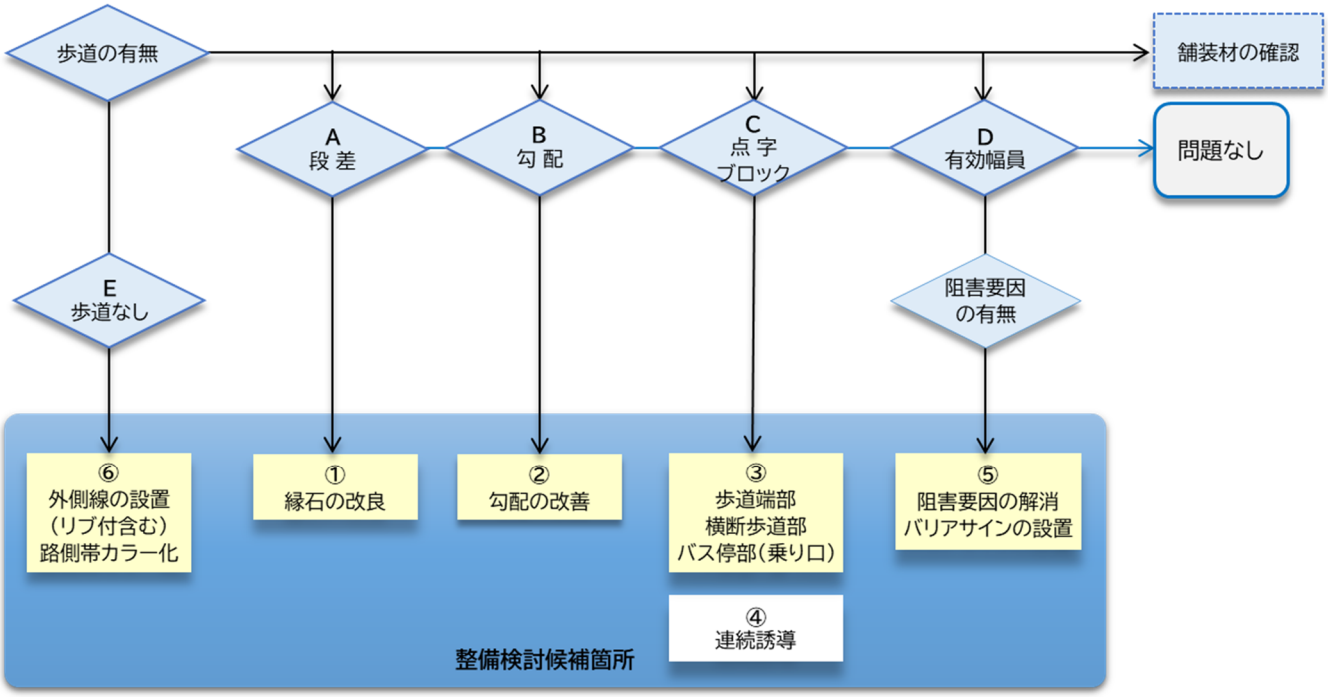

図 3-1 整備検討候補箇所の選定フロー図

（2）整備内容の検討

整備内容の検討については、バリアフリー基準に基づくとともに、改良の必要性や緊急性を考慮し、表 3-1 の考え方で進めていくものとしました。

表 3-1 整備内容の検討

	整備対象項目	整備の検討内容
A	段差	① 旧基準で設置されている歩道端部の縁石（段差 5 ㎝）(※1)など、歩行者動線上の段差が 2 ㎝を超える箇所について、整備の検討を行います。
B	勾配	② 縦断勾配 8%、横断勾配 2%を超える歩道について、地形的条件・歩道の形態や民地側の土地利用状況などを考慮し、整備の検討を行います。
C	点字ブロック（視覚障害者誘導用ブロック）	③ 歩道の端部・横断歩道部・バス停部（乗り口）等について、設置の検討を行います。
		④ 生活関連施設同士を結ぶ経路について、連続的な設置の検討を行います。また、生活関連経路と施設の入口まで整備されている生活関連施設が未接続となっている箇所(※2)について、設置の検討を行います。
D	有効幅員	⑤ 有効幅員が 1.5m未満の歩道について、阻害要因の解消が可能かどうか検討を行います。また、阻害要因により有効幅員が 1.0m未満となる歩道については、バリアサインの設置の検討を行います。
E	歩道なし	⑥ 外側線の設置（リブ付含む）、路側帯のカラー化等について、整備の検討を行います。

（※1）

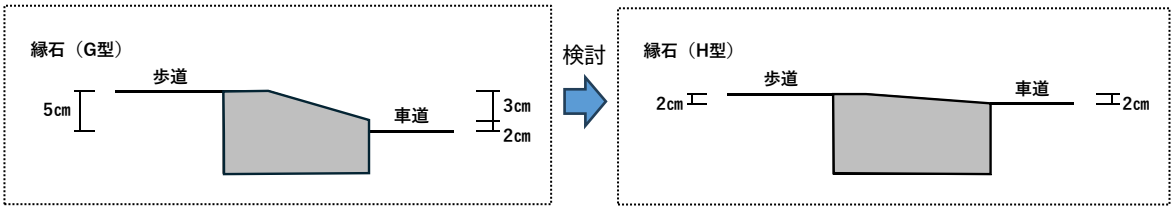

（※2）

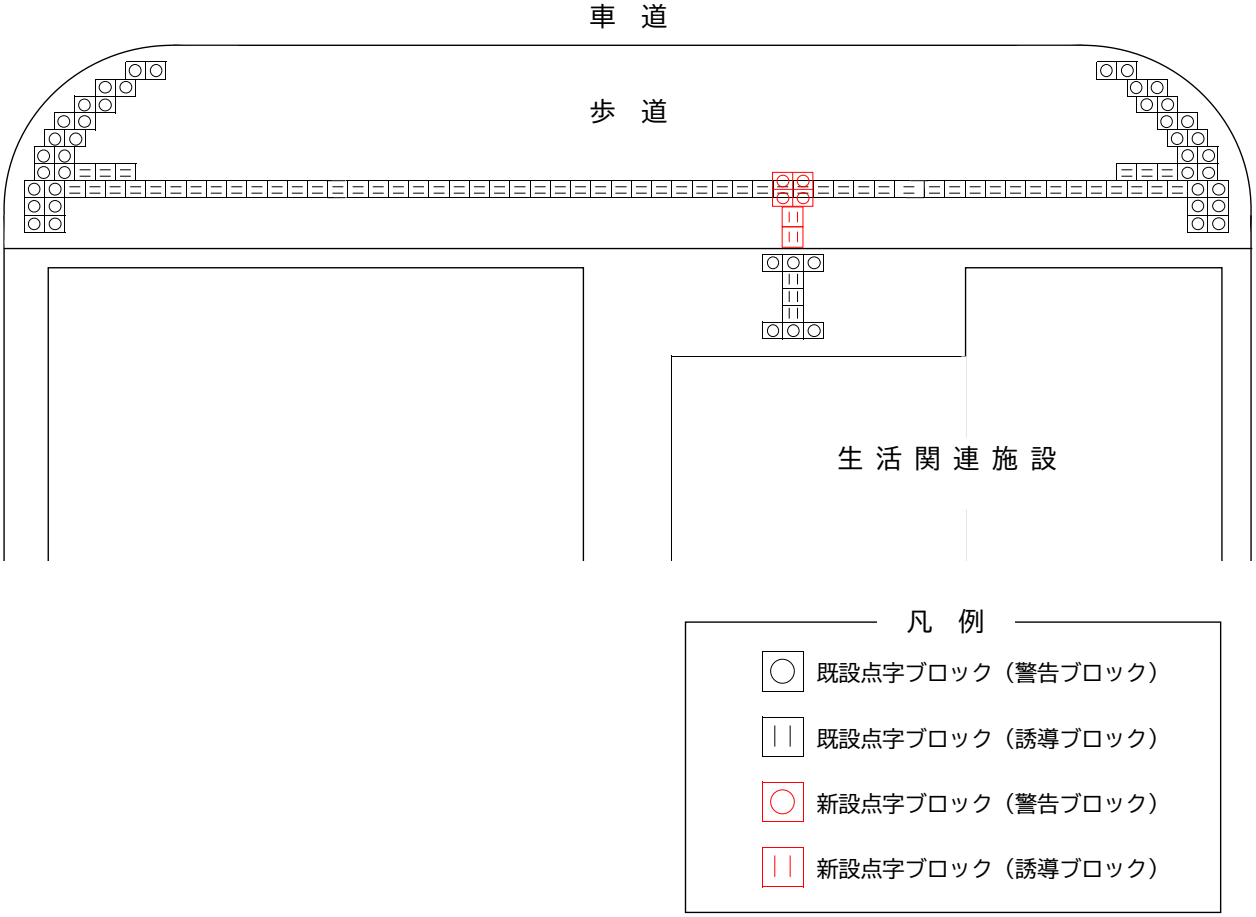

表 3-1 の整備検討候補箇所の内、地形的条件、沿道の状況や用地買収を伴わないと改善が困難な場合は整備対象外とします。

4. 各地区の計画内容

4.1　緑地公園駅地区

(1) 生活関連経路

緑地公園駅地区の生活関連経路は、バリアフリーマスタープランに位置づけられた表 4-1 のとおりとし、その位置を図 4-1 に示します。

表 4-1　緑地公園駅地区　経路一覧

経路種別	記号	路線名	接続する生活関連施設	延長（m）
生活関連経路（旧特定経路）	Ⓐ	国道423号		200
	Ⓑ	一般府道熊野大阪線	緑地公園	10
	Ⓒ	勝部寺内線	緑地東グランドマンション	150
	Ⓓ	勝部寺内線(側道)	豊中警察署 寺内交番、寺内会館	70
	Ⓔ	寺内第1号線	ローズコミュニティ・緑地（緑地地域包括支援センター）、中央工学校OSAKA	60
	Ⓕ	寺内第14号線	リパーク豊中緑地公園駅前、緑地駅ビル、駿台観光＆外語ビジネス専門学校	105
	Ⓖ	寺内歩第1号線		20
	Ⓗ	東寺内線	千里山病院	55
	Ⓘ	東寺内町歩第2号線	北大阪急行電鉄 緑地公園駅、緑地駅ビル、緑地東グランドマンション	85
	Ⓙ	緑地公園駅前線	緑地駅ビル	265
	Ⓚ	服部緑地の緑道	緑地駅ビル	345
生活関連経路（新規）	①	勝部寺内線		420
	②	千里園熊野田(寺内)線		345
	③	寺内第3号線	中央工学校OSAKA 2号館	105
	④	寺内第14号線	駿台観光＆外語ビジネス専門学校	130
	⑤	寺内第20号線		110
	⑥	寺内第22号線		75
	⑦	寺内第23号線	服部緑地都市緑化植物園、寺内小学校	200

出典：バリアフリーマスタープラン

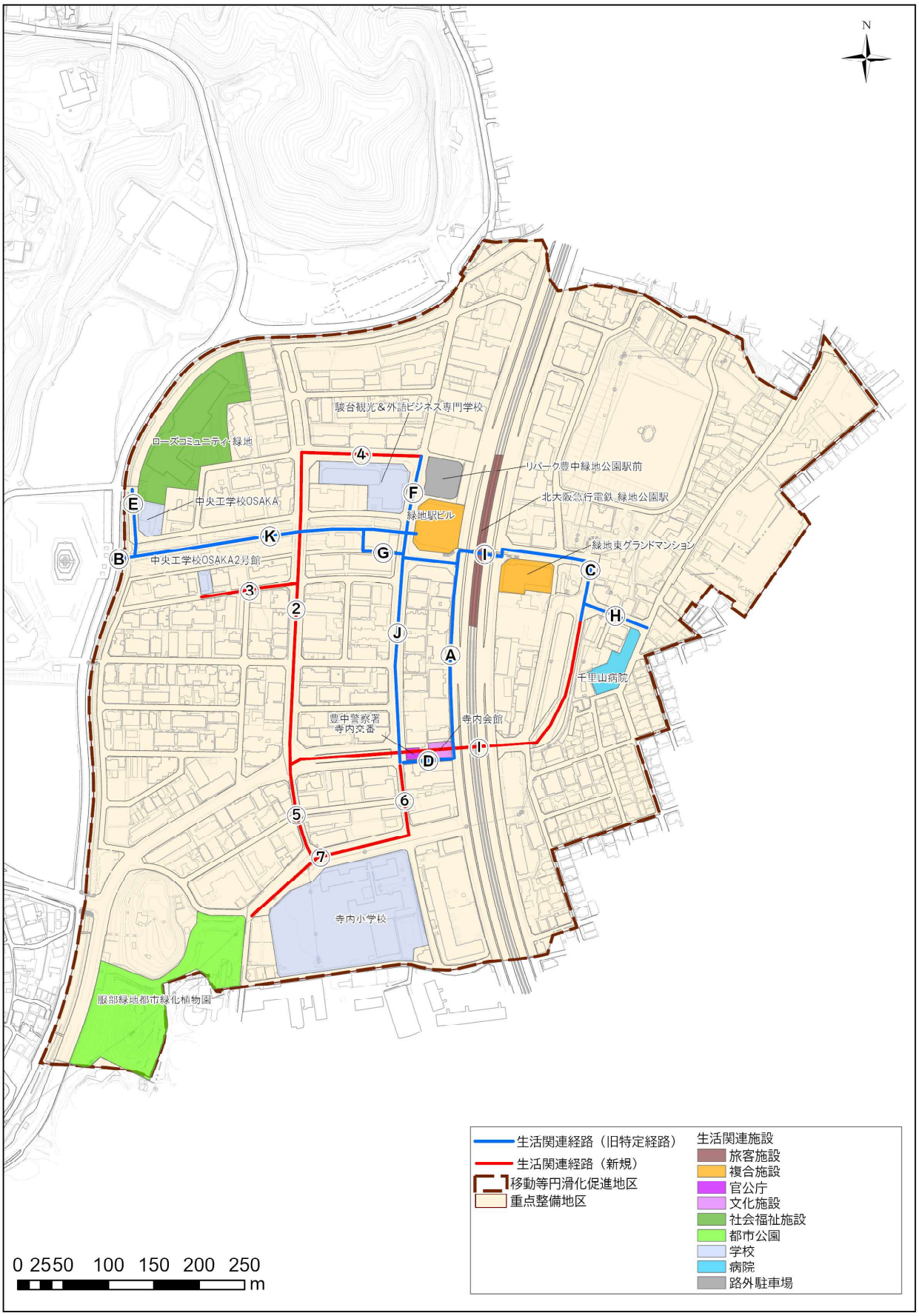

図 4-1　緑地公園駅地区　全体図

（2）計画内容

緑地公園駅地区における計画内容を以下のとおり設定しました。

1)歩道の段差や勾配等の改善及び点字ブロックを設置する路線、課題及び事業内容を表 4-2、位置図を図 4-2 に示します。

表 4-2 地区の課題及び事業内容

番 号	記号・路線名	管理事業者	課　　題	整備対象項目	事 業 内 容
緑-1	⑰ 緑地公園駅前線	市	歩道の端部に段差がある。 横断勾配がきつい。 歩道の端部に点字ブロックがない。	A B C	段差及び勾配の改善や点字ブロックの設置を行います。
緑-2	① 勝部寺内線	市	歩道の端部に段差がある。 横断勾配がきつい。	A B	段差及び勾配の改善を行います。
緑-3	② 千里園熊野田（寺内）線	市	歩道の端部に段差がある。 縦断及び横断勾配がきつい。 歩道の端部に点字ブロックがない。	A B C	段差及び勾配の改善や点字ブロックの設置を行います。
緑-4	⑤ 寺内第 20 号線	市	歩道の端部に段差がある。	A	段差の改善を行います。
緑-5	⑥ 寺内第 22 号線	市	歩道の端部に段差がある。 歩道の部に点字ブロックがない。	A C	段差の改善や点字ブロックの設置を行います。
緑-6	⑦ 寺内第 23 号線	市	歩道の端部に段差がある。 縦断及び横断勾配がきつい。 歩道の端部に点字ブロックがない。	A B C	歩道改良実施計画（令和 3 年度改訂版）に基づき、段差及び勾配の改善や点字ブロックの設置を行います。

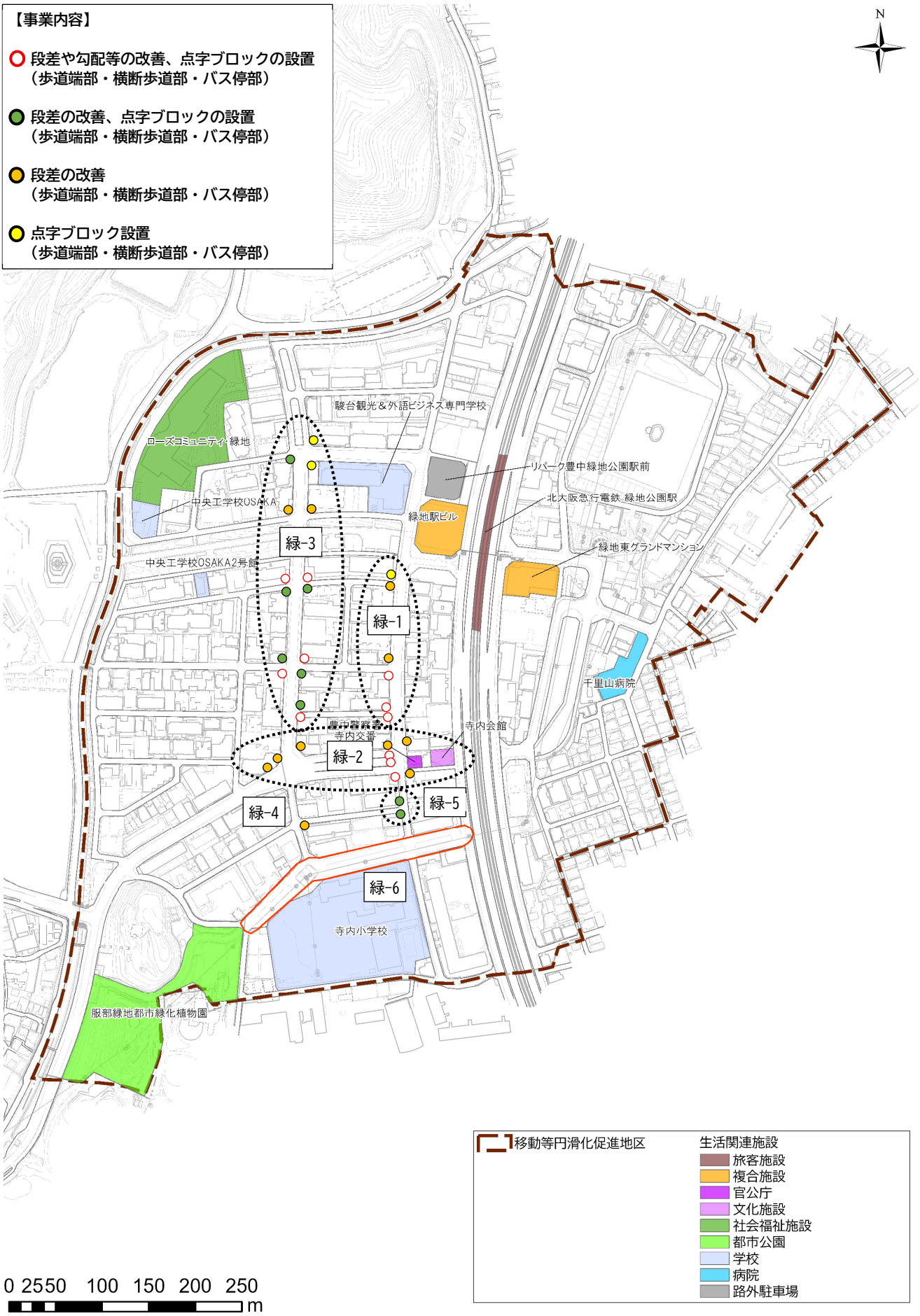

図 4-2　緑地公園駅地区の歩道の段差や勾配等の改善箇所及び点字ブロックの設置箇所

2）歩道がない道路の整備検討路線を表 4-3 に、その位置を図 4-3 に示します。

表 4-3　蛍池・大阪空港駅地区の歩道がない道路の整備検討路線

記号	路　線　名	起　点 （施設名）	終　点 （施設名）	延長 （m）	幅 員 （m）
③	寺内第 3 号線	千里園熊野田線	中央工学校 OSAKA2 号館	105	5.2

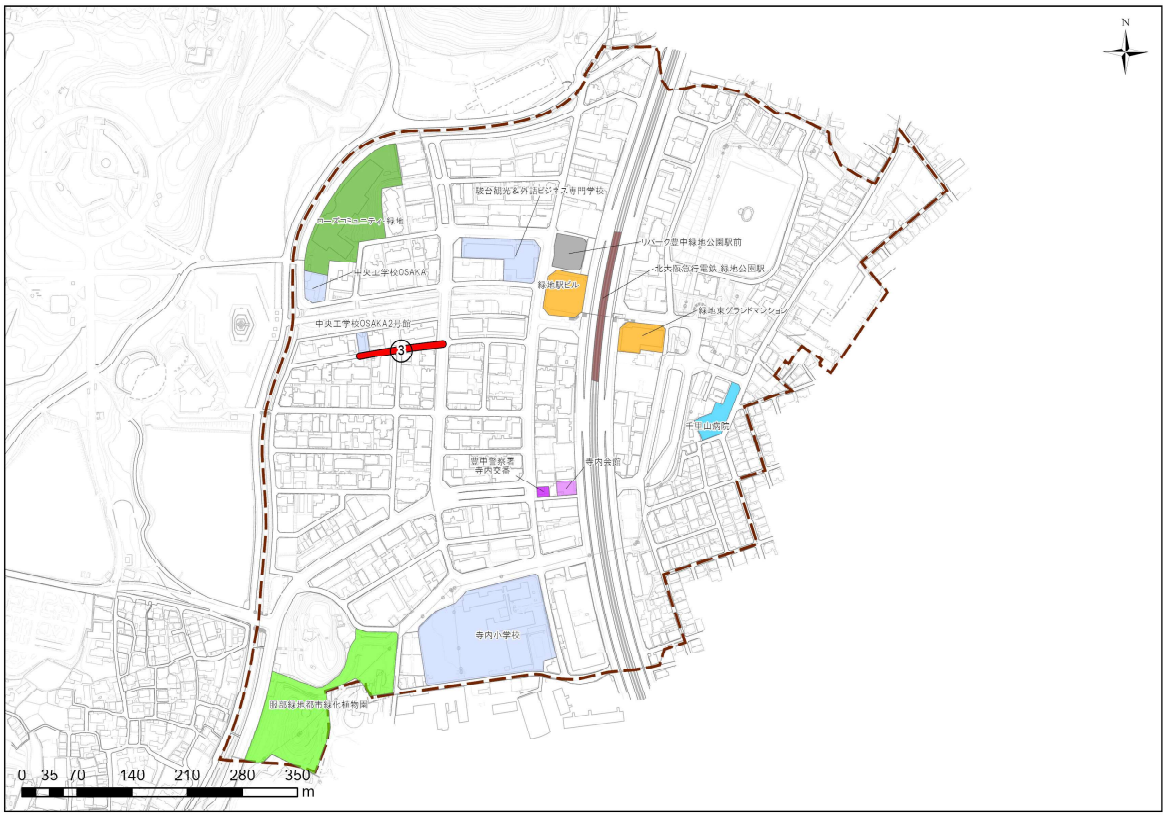

整備検討路線
移動等円滑化促進地区
生活関連施設
旅客施設
複合施設
官公庁
金融機関
商業施設
子育て支援施設
文化施設
社会福祉施設
都市公園
学校
病院
路外駐車場

図 4-3　緑地公園地区の歩道がない道路の整備検討箇所

4.2　蛍池・大阪空港駅地区

(1) 生活関連経路

蛍池・大阪空港駅地区の生活関連経路は、バリアフリーマスタープランに位置づけられた表 4-4 のとおりとし、その位置を図 4-4 に示します。

表 4-4　蛍池・大阪空港駅地区　経路一覧

経路種別	記号	路線名	接続する生活関連施設	延長（m）
生活関連経路（旧特定経路）	Ⓐ	国道176号	阪急電鉄・大阪モノレール　蛍池駅	140
	Ⓑ	蛍池駅前線（蛍池駅西口歩道橋）	ルシオーレ北館（パスポートセンター、教育センター、螢池図書館、螢池公民館、螢池老人憩の家）、ルシオーレ南館	45
	Ⓒ	蛍池東町第29号線		40
	Ⓓ	蛍池東町第33号線		35
	Ⓔ	空港施設外周道路	大阪国際空港	650
	Ⓕ	空港施設連絡デッキ	大阪モノレール 大阪空港駅	40
	Ⓖ	大阪刀根山医療センター 敷地内通路	大阪医療看護専門学校、刀根山支援学校、大阪刀根山医療センター	200
	Ⓗ	蛍池駅前広場	阪急電鉄・大阪モノレール 蛍池駅	170
生活関連経路（新規）	①	国道176号	蛍池典礼会館 阪急電鉄・大阪モノレール 蛍池駅	635
	②	主要地方道大阪国際空港線	ルシオーレ北館（パスポートセンター、教育センター、螢池図書館、螢池公民館、螢池老人憩の家）、ルシオーレ南館、阪急電鉄・大阪モノレール 蛍池駅	1090
	③	主要地方道大阪池田線		130
	④	大阪国際空港線	北消防署蛍池出張所、業務スーパー蛍池店、豊中北玉泉院	585
	⑤	刀根山小学校北通り線		380
	⑥	刀根山第16号線	刀根山高等学校	90
	⑦	刀根山第22号線	刀根山小学校	75
	⑧	蛍池駅前線	ルシオーレ北館（パスポートセンター、教育センター、螢池図書館、螢池公民館、螢池老人憩の家）、ルシオーレ南館、阪急電鉄・大阪モノレール　蛍池駅	45
	⑨	蛍池北町第16号線	人権平和センター螢池	210
	⑩	蛍池北町第21号線	螢池北青少年運動広場	105
	⑪	蛍池中町第2号線		10
	⑫	蛍池中町第3号線		120
	⑬	蛍池中町第6号線		50
	⑭	蛍池中町第14号線	螢池小学校	160
	⑮	蛍池中町第25号線	ルシオーレ南館	30
	⑯	蛍池中町第36号線	第十八中学校	95
	⑰	阪急西側北線	ルシオーレ北館（パスポートセンター、教育センター、螢池図書館、螢池公民館、螢池老人憩の家）、ルシオーレ南館	320
	⑱	蛍池西町第7号線	螢池こども園	180
	⑲	蛍池南町第1号線	螢池小学校	90
	⑳	蛍池中町市有3号		30
	㉑	蛍池中町市有10号		25
	㉒	蛍池中町市有16号		105

出典：バリアフリーマスタープラン

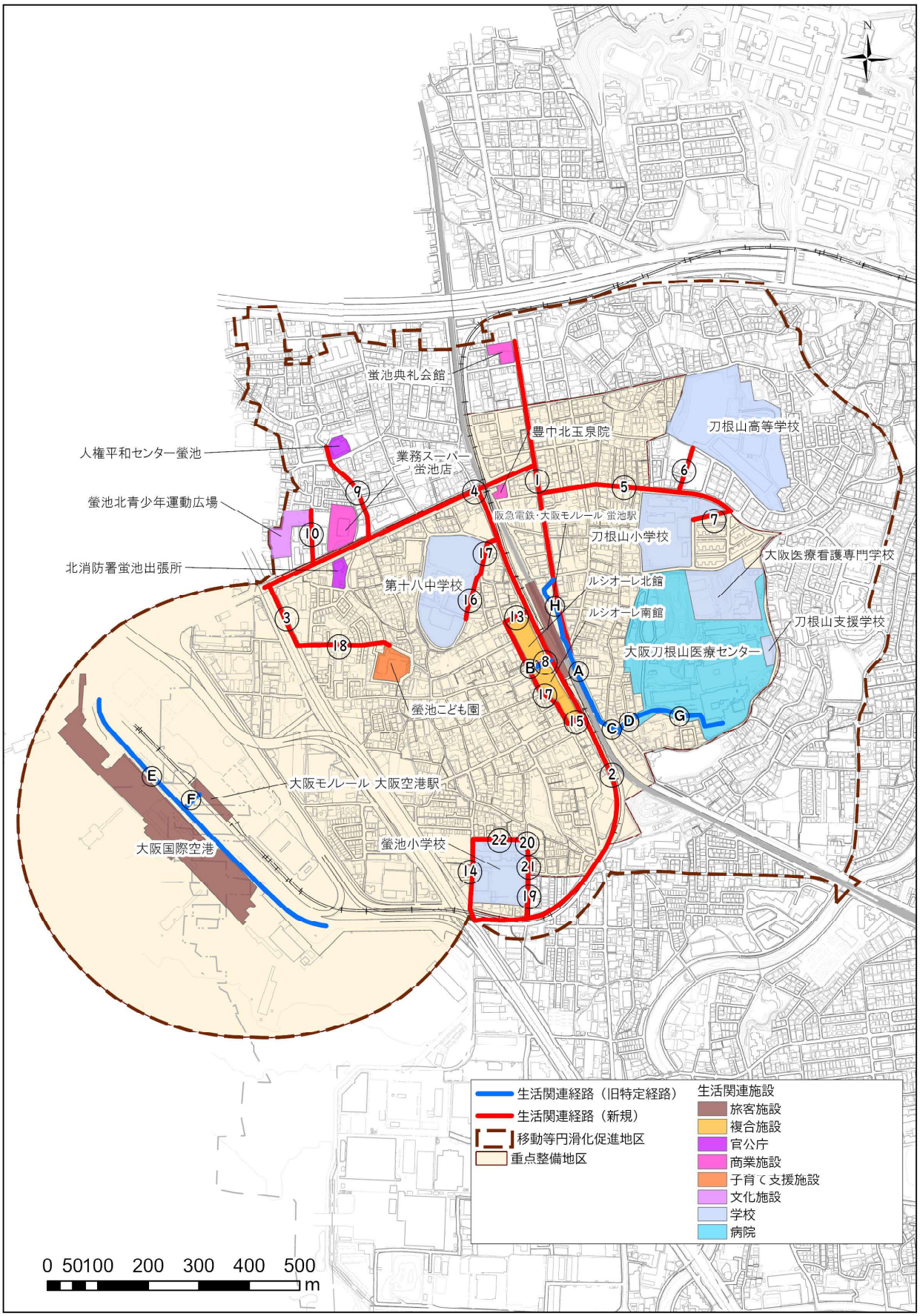

図 4-4　蛍池・大阪空港駅地区　全体図

（2）計画内容

蛍池・大阪空港駅地区における計画内容を以下のとおり設定しました。

なお、国道及び府道につきましては、大阪府池田土木事務所と協議を行い、設定しました。

1)歩道の段差や勾配等の改善及び点字ブロックを設置する路線、課題及び事業内容を表 4-5、位置図を図 4-5 に示します。

表 4-5　蛍池・大阪空港駅地区の課題及び事業内容

番 号	記号・路線名	管　理 事業者	課　　題	整備 対象 項目	事 業 内 容
蛍-1	Ⓐ ① 国道 176 号	府	歩道の端部に段差がある。 縦断及び横断勾配がきつい。 歩道の端部及び横断歩道部に点字ブロックがない。	A B C	電線共同溝整備工事により、点字ブロックの設置を行います。 また、段差や勾配の改善が可能か検討を行います。
蛍-2	② 主要地方道 大阪国際空港線	府	歩道の端部及び横断歩道部に点字ブロックがない。	C	点字ブロックの設置を行います。
蛍-3	③ 主要地方道 大阪池田線	府	歩道の端部及び横断歩道部に点字ブロックがない。	C	点字ブロックの設置が可能か検討を行います。
	⑱ 蛍池西町第 7 号線	市	歩道の端部及び横断歩道部に点字ブロックがない。	C	点字ブロックの設置が可能か検討を行います。
蛍-4	④ 大阪国際空港線	市	歩道の端部に段差がある。 歩道の端部及び横断歩道部に点字ブロックがない。	A C	段差の改善や点字ブロックの設置を行います。
蛍-5	⑤ 刀根山小学校北通り線	市	歩道の端部に段差がある。 歩道の端部に点字ブロックがない。	A C	段差の改善や点字ブロックの設置を行います。
蛍-6	⑭ 蛍池中町第 14 号線	市	歩道の横断歩道部に点字ブロックがない。	C	点字ブロックの設置を行います。
蛍-7	⑯ 蛍池中町第 36 号線 ⑰ 阪急西側北線	市	歩道の端部に段差がある。 縦断及び横断勾配がきつい。 植樹帯により有効幅員が 1.5m未満である。 歩道の端部に点字ブロックがない。	A B C D	段差及び勾配の改善や点字ブロックの設置を行います。 また。植樹帯の改善が可能か検討を行います。
蛍-8	⑰ 阪急西側北線	市	歩道の端部に点字ブロックがない。	C	点字ブロックの設置を行います。

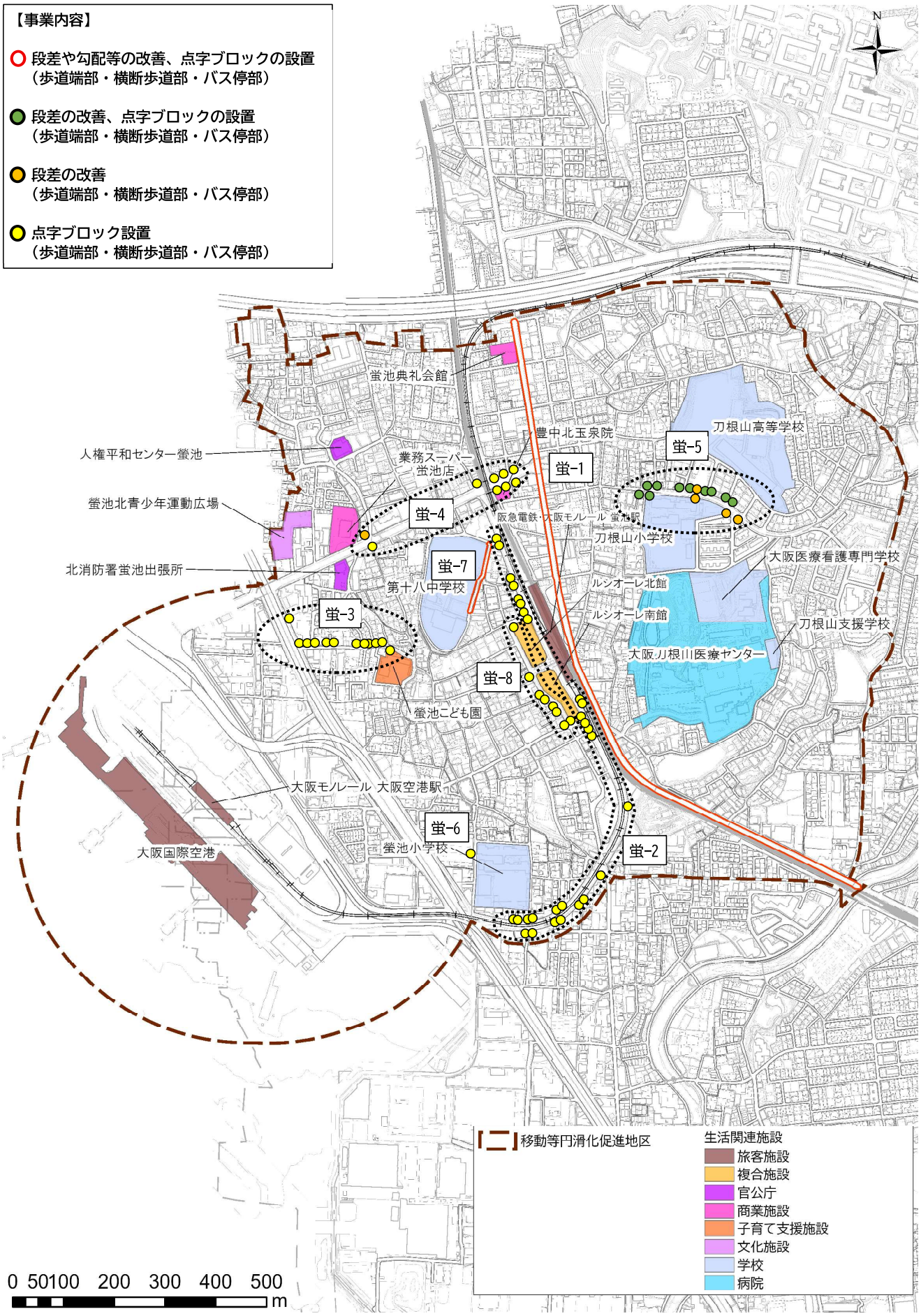

図 4-5　蛍池・大阪空港駅地区の歩道の段差や勾配等の改善箇所及び点字ブロックの設置箇所

2）歩道がない道路の整備検討路線を表 4-6 に、その位置を図 4-6 に示します。

表 4-6　蛍池・大阪空港駅地区の歩道がない道路の整備検討路線

記号	路　線　名	起　点 （施設名）	終　点 （施設名）	延長 （m）	幅 員 （m）
⑤	刀根山小学校北通り線	蛍池東町第 25 号線	国道 176 号	190	4.95
⑥	刀根山第 16 号線	刀根山小学校北通り	刀根山第 15 号線	90	4.2
⑦	刀根山第 22 号線	刀根山第 21 号線	刀根山小学校北通り	75	6.0
⑩	蛍池北町第 21 号線	大阪国際空港線	蛍池北青少年運動広場	105	4.0
⑲	蛍池南町第 1 号線	蛍池中町市有 10 号	主要地方道 大阪国際空港線	90	6.0
⑳	蛍池中町市有 3 号	蛍池中町市有 16 号	蛍池中町市有 10 号	30	4.8
㉑	蛍池中町市有 10 号	蛍池南町第 1 号線	蛍池中町市有 3 号	25	3.0

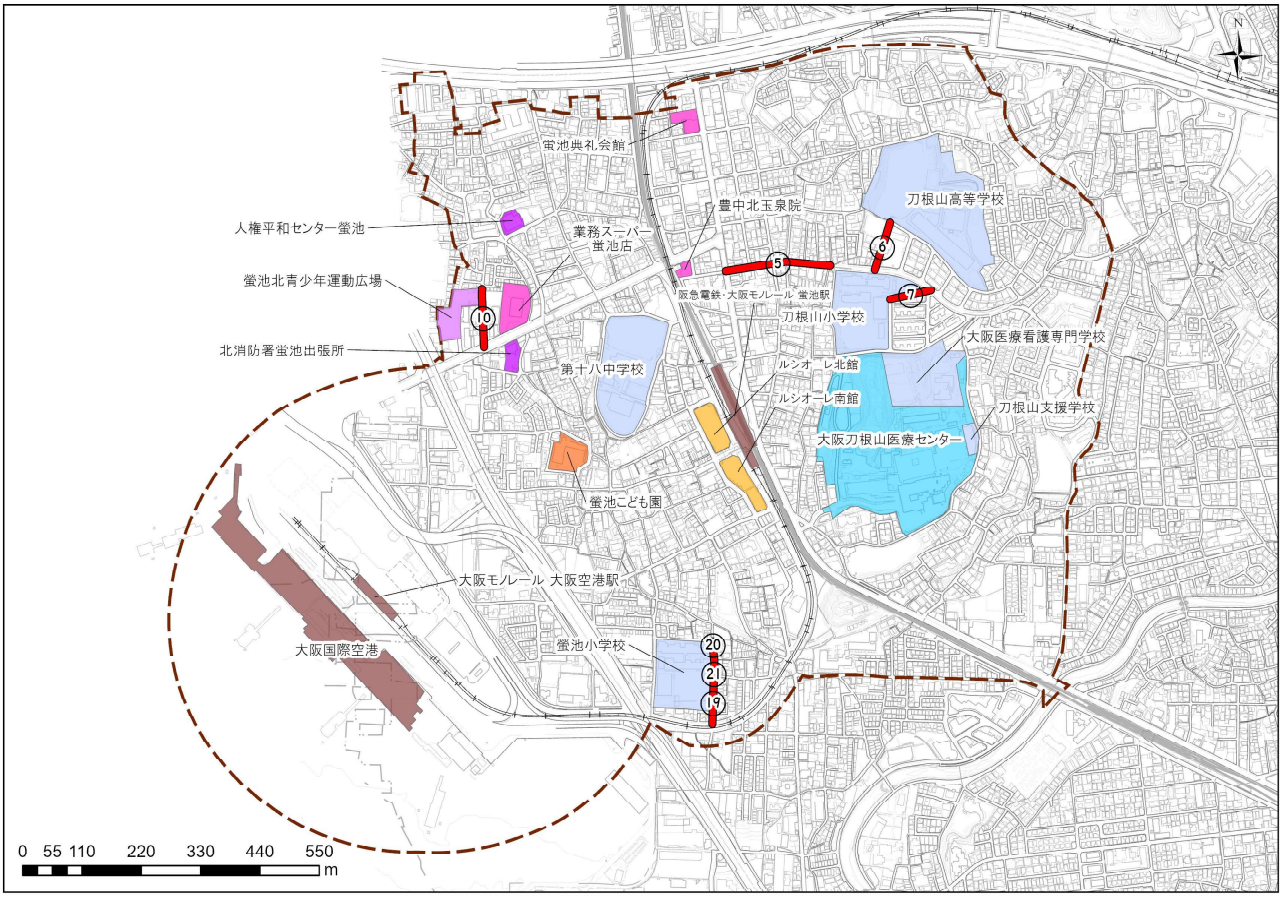

整備検討路線
移動等円滑化促進地区
生活関連施設
旅客施設
複合施設
官公庁
金融機関
商業施設
子育て支援施設
文化施設
社会福祉施設
都市公園
学校
病院
路外駐車場

図 4-6　蛍池・大阪空港駅地区の歩道がない道路の整備検討箇所

4.3　豊中駅地区

(1) 生活関連経路

豊中駅地区の生活関連経路は、バリアフリーマスタープランに位置付けられた表 4-7 のとおりとし、その位置を図 4-7 に示します。

表 4-7　豊中駅地区　経路一覧

経路種別	記号	路線名	接続する生活関連施設	延長（m）
生活関連経路（旧特定経路）	Ⓐ	阪急西側北線（豊中駅西口南歩道橋）	エトレ豊中（とよなか男女共同参画推進センターステップ、とよなか国際交流センター）、阪急電鉄 豊中駅	20
	Ⓑ	阪急西側北線（バスおりば通路含む）	阪急電鉄 豊中駅	80
	Ⓒ	阪急東側線	市民ギャラリー、阪急電鉄 豊中駅	180
		阪急東側線（バスのりば通路）	阪急電鉄 豊中駅	120
	Ⓓ	阪急東側線（豊中駅前歩道橋）	エキスタとよなか、阪急電鉄 豊中駅	90
生活関連経路（新規）	①	国道176号	マストメゾン豊中マストモール、ボーゼム豊中第一ビル、関西みらい銀行豊中支店、三菱UFJ銀行豊中支店、りそな銀行豊中支店、三井住友銀行豊中支店、豊中郵便局、京都銀行豊中支店	720
	②	国道176号（豊中横断歩道橋）	マストメゾン豊中マストモール、ボーゼム豊中第一ビル	50
	③	主要地方道豊中亀岡線	アクロスキューブ豊中、マストメゾン豊中マストモール、大阪協栄信用組合豊中支店、りそな銀行豊中支店、三井住友銀行豊中支店、大池小学校	200
	④	北桜塚第16号線	生活情報センターくらしかん、桜塚小学校	160
	⑤	北桜塚第17号線	生活情報センターくらしかん	165
	⑥	玉井町第36号線	エトレ豊中（とよなか男女共同参画推進センターステップ、とよなか国際交流センター）	100
	⑦	玉井町第39号線	エトレ豊中（とよなか男女共同参画推進センターステップ、とよなか国際交流センター）	125
	⑧	刀根山線	豊中本町ビルディング、ボーゼム豊中第一ビル	105
	⑨	豊中駅箕輪線	阪急電鉄 豊中駅	35
	⑩	阪急西側北線	エトレ豊中（とよなか男女共同参画推進センターステップ、とよなか国際交流センター）、阪急電鉄 豊中駅	230
	⑪	阪急東側線	阪急電鉄 豊中駅	140
	⑫	東豊中線	マストメゾン豊中マストモール、ボーゼム豊中第一ビル、チェリオビル、稲荷山公園	465
	⑬	平塚熊野田線	豊中年金事務所、豊中市上下水道局、豊中郵便局、本町こども園	540
	⑭	本町第５４号線	豊中本町ビルディング、ホテルアイボリー	135

出典：バリアフリーマスタープラン

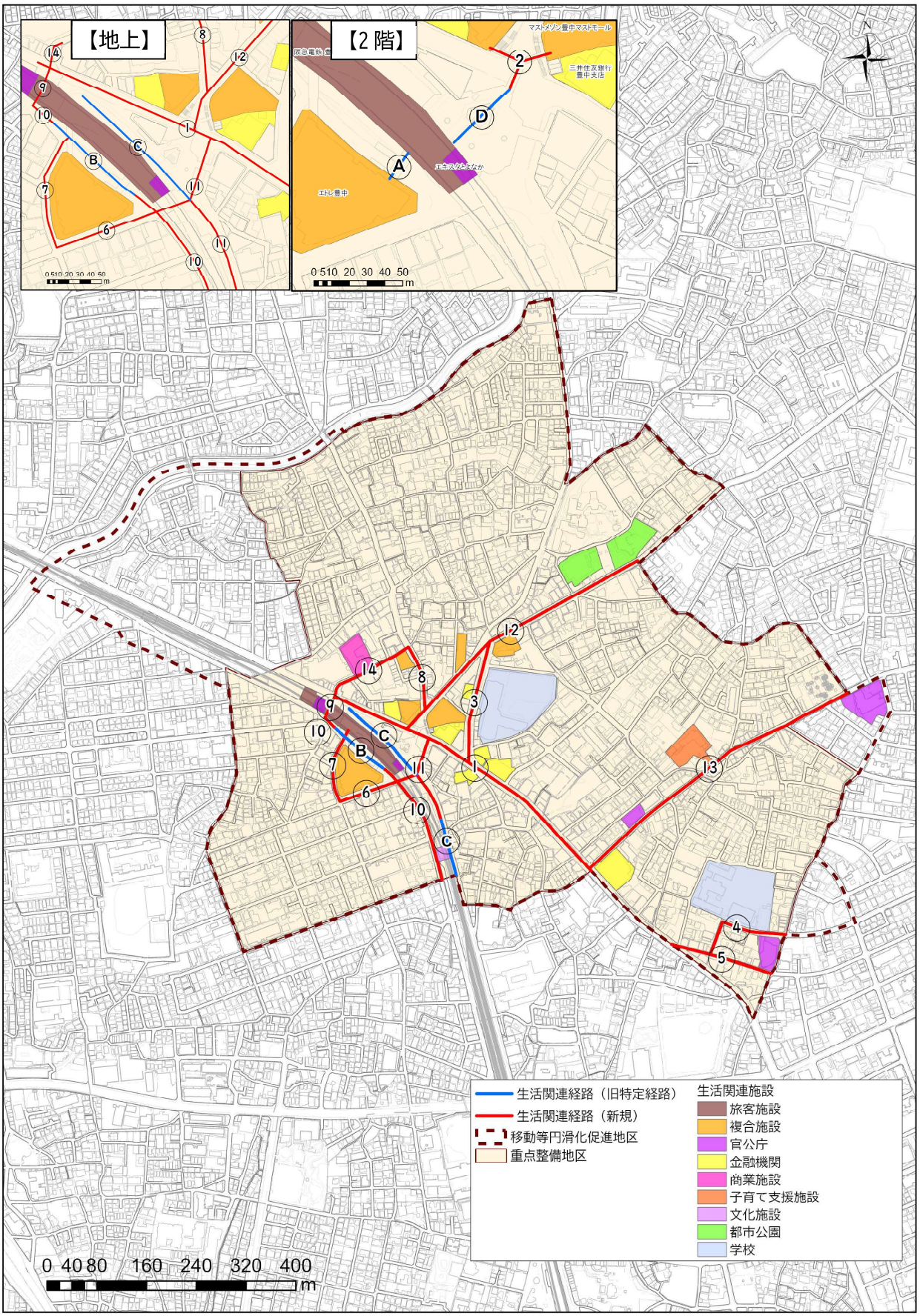

図 4-7　豊中駅地区　全体図

（2）計画内容

豊中駅地区における計画内容を以下のとおり設定しました。

なお、国道につきましては、大阪府池田土木事務所と協議を行い、設定しました。

1）歩道の段差や勾配等の改善及び点字ブロックを設置する路線、課題及び事業内容を表 4-8、位置を図 4-8 に示します。

表 4-8　豊中駅地区の課題及び事業内容

番 号	記号・路線名	管　理 事業者	課　　題	整備 対象 項目	事 業 内 容
豊-1	①　国道 176 号	府	歩道の端部に段差がある。 横断勾配がきつい。 歩道の端部、横断歩道部及びバス停部に点字ブロックがない。	A B C	電線共同溝整備工事により、点字ブロックの設置を行います。 また、段差や勾配の改善が可能か検討を行います。
豊-2	⑥　玉井町第 36 号線 ⑦　玉井町第 39 号線	市	歩道の端部に点字ブロックがない。	C	点字ブロックの設置を行います。
豊-3	⑩　阪急西側北線	市	歩道の端部及び横断歩道部に点字ブロックがない。	C	点字ブロックの設置を行います。
豊-4	⑫　東豊中線	市	歩道の端部に点字ブロックがない。	C	点字ブロックの設置を行います。
豊-5	⑭　本町第 54 号線	市	歩道の端部に点字ブロックがない。	C	点字ブロックの設置が可能か検討を行います。

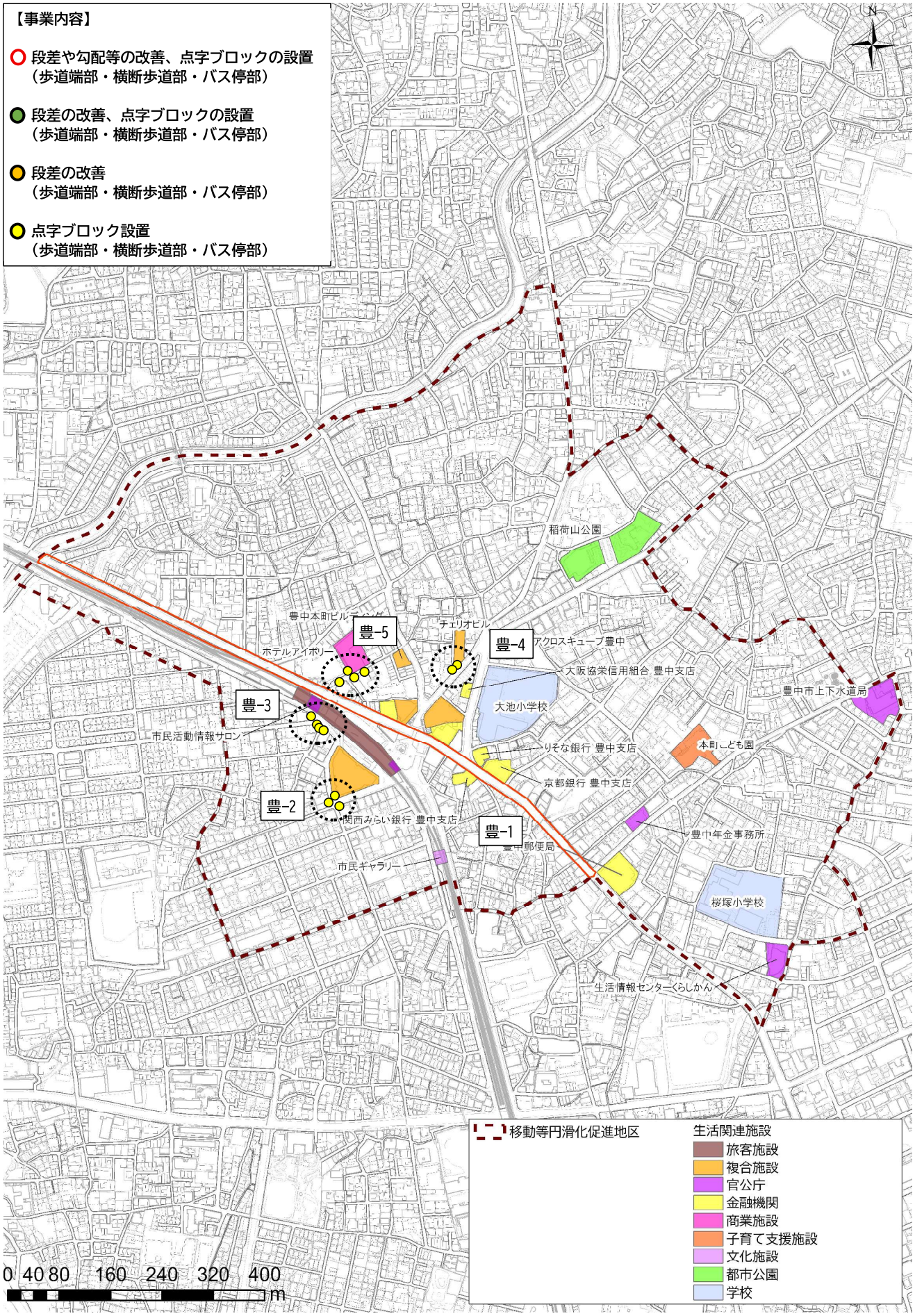

図 4-8　豊中駅地区の歩道の段差や勾配等の改善箇所及び点字ブロックの設置箇所

2）歩道がない道路の整備検討路線を表 4-9、その位置を図 4-9 に示します。

表 4-9　豊中駅地区の歩道がない道路の整備検討路線

記号	路　線　名	起　点 （施設名）	終　点 （施設名）	延長 （m）	幅 員 （m）
④	北桜塚第 16 号線	北桜塚第 17 号線	大曽公園南通り線	160	4.5～8.5
⑤	北桜塚第 17 号線	大曽公園南通り線	国道 176 号	165	4.75
⑭	本町第 54 号線	刀根山線	国道 176 号	135	3.5

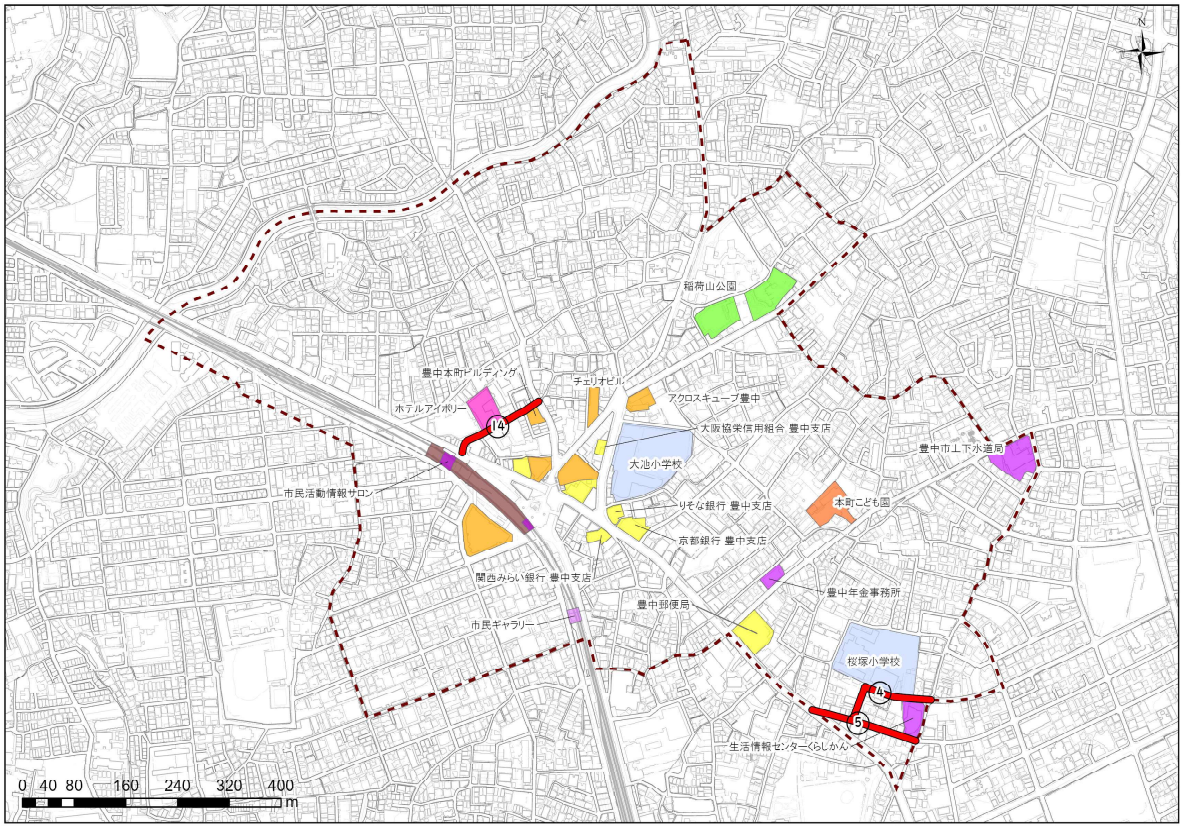

整備検討路線
移動等円滑化促進地区
生活関連施設
旅客施設
複合施設
官公庁
金融機関
商業施設
子育て支援施設
文化施設
社会福祉施設
都市公園
学校
病院
路外駐車場

図 4-9　豊中駅地区の歩道がない道路の整備検討箇所

4.4　岡町駅地区

(1) 生活関連経路

岡町駅地区の生活関連経路は、バリアフリーマスタープランに位置づけられた表 4-10 のとおりとし、その位置を図 4-10 に示します。

表 4-10　岡町駅地区　経路一覧

経路種別	記号	路線名	接続する生活関連施設	延長（m）
生活関連経路（旧特定経路）	Ⓐ	国道176号	豊中市役所	120
	Ⓑ	主要地方道伊丹豊中線	人権平和センター老人憩の家、人権平和センター豊中、ともだちこども園	390
	Ⓒ	岡町熊野田線	北おおさか信用金庫 豊中支店、桜塚ショッピングセンター、豊中市役所	660
	Ⓓ	北桜塚大塚公園線	豊中市保健所	200
	Ⓔ	中桜塚第11号線	地域共生センター、母子父子福祉センター	110
	Ⓕ	阪急西側北線	阪急電鉄 岡町駅	340
	Ⓖ	阪急東側線	阪急電鉄 岡町駅、とよなかハートパレット、すこやかプラザ（中部保健センター、豊中市社会福祉協議会、子育て支援センターほっぺ、中央地域包括支援センターほっと）、阪急オアシス豊中店	260
生活関連経路（新規）	①	国道176号	豊中市消防局、加納会館、近畿労働金庫 豊中支店、豊中簡易裁判所、メイプルホール桜塚、コープ桜塚、公益社 豊中会館、大門公園	1355
	②	主要地方道伊丹豊中線	大門公園	545
	③	主要地方道旧大阪中央環状線	真正会病院	475
	④	大曽公園南通り線	市役所別館	76
	⑤	大塚熊野田線	大塚公園、南桜塚小学校	255
	⑥	岡町駅山ノ上線	岡町図書館、南谷クリニック	110
	⑦	岡町北第25号線	石塚会館、伝統芸能会館	105
	⑧	岡町北第27号線		65
	⑨	岡町熊野田線	桜塚高等学校	75
	⑩	北桜塚大塚公園線	大塚公園	105
	⑪	北桜塚第18号線	大門公園、公園管理事務所	45
	⑫	末広町第6号線	豊泉家チャレンジドセンター豊中	165
	⑬	末広町第13号線		115
	⑭	曽根箕面線	第三中学校	170
	⑮	中桜塚第20号線	豊中市役所	55
	⑯	中桜塚第23号線	豊中市役所、豊中市役所来庁者用駐車場	35
	⑰	阪急西側北線		745
	⑱	阪急西側北線（駅前広場）	メゾン清涼	45
	⑲	阪急東側線	のぞみ信用組合 岡町支店、北おおさか信用金庫 豊中支店、環境交流センター	1090
	⑳	松葉通り唐川線	轟木公園	145
	㉑	南桜塚第11号線	大阪府豊中警察署	125
	㉒	岡町北第9号線	克明小学校	30
	㉓	北桜塚第22号線	市役所別館	45
	㉔	北桜塚第23号線		130

出典：バリアフリーマスタープラン

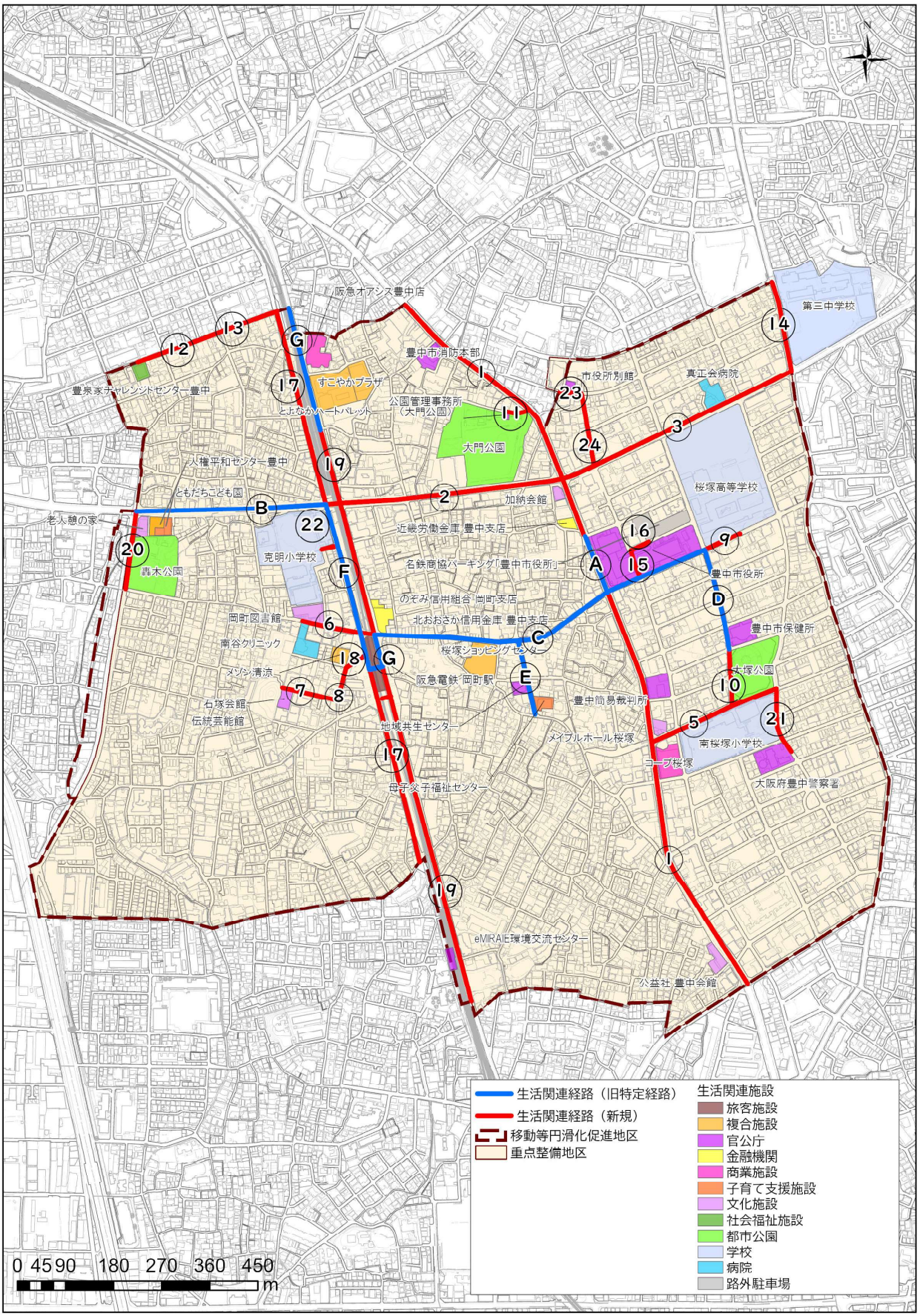

図 4-10　岡町駅地区　全体図

（2）計画内容

岡町駅地区における計画内容を以下のとおり設定しました。

なお、国道及び府道につきましては、大阪府池田土木事務所と協議を行い、設定しました。

1)歩道の段差や勾配等の改善及び点字ブロックを設置する路線、課題及び事業内容を表 4-11 に、その位置を図 4-11 に示します。

表 4-11　岡町駅地区の課題及び事業内容

番 号	記号・路線名	管　理 事業者	課　　題	整備 対象 項目	事 業 内 容
岡-1	Ⓑ　主要地方道 伊丹豊中線	府	歩道に連続した点字ブロックがない。	C	点字ブロックの設置を行います。
岡-2	©　岡町熊野田線	市	歩道の端部に段差がある。	A	段差の改善を行います。
岡-3	①　国道 176 号	府	横断勾配がきつい。 歩道の端部、横断歩道部及びバス停部に点字ブロックがない。	B C	電線共同溝整備工事により、点字ブロックの設置を行います。 また、勾配の改善が可能か検討を行います。
岡-4	②　主要地方道 伊丹豊中線	府	歩道の端部に点字ブロックがない。	C	点字ブロックの設置を行います。
岡-5	③　主要地方道 伊丹豊中線	府	歩道に連続した点字ブロックがない。	C	点字ブロックの設置を行います。
岡-6	⑤　大塚熊野田線	市	歩道の端部や横断歩道部に段差がある。 歩道の端部に点字ブロックがない。	A C	段差の改善や点字ブロックの設置を行います。
岡-7	⑧　岡町北第 27 号線 ⑱　阪急西側北線 （駅前広場）	市	歩道の端部に点字ブロックがない。	C	点字ブロックの設置を行います。
岡-8	⑩　北桜塚大塚公園線	市	歩道の端部に段差がある。 歩道の端部に点字ブロックがない。	A C	段差の改善や点字ブロックの設置を行います。
岡-9	⑭　曽根箕面線	市	歩道の端部や横断歩道部に段差がある。 歩道の端部に点字ブロックがない。	A C	段差の改善や点字ブロックの設置を行います。
岡-10	⑰　阪急西側北線	市	歩道の端部、横断歩道部及びバス停部に点字ブロックがない。	C	点字ブロックの設置を行います。
岡-11	⑲　阪急東側線	市	歩道のバス停部に点字ブロックがない。	C	点字ブロックの設置を行います。
岡-12	⑳　松葉通り唐川線	市	歩道の端部に段差がある。	A	段差の改善を行います。

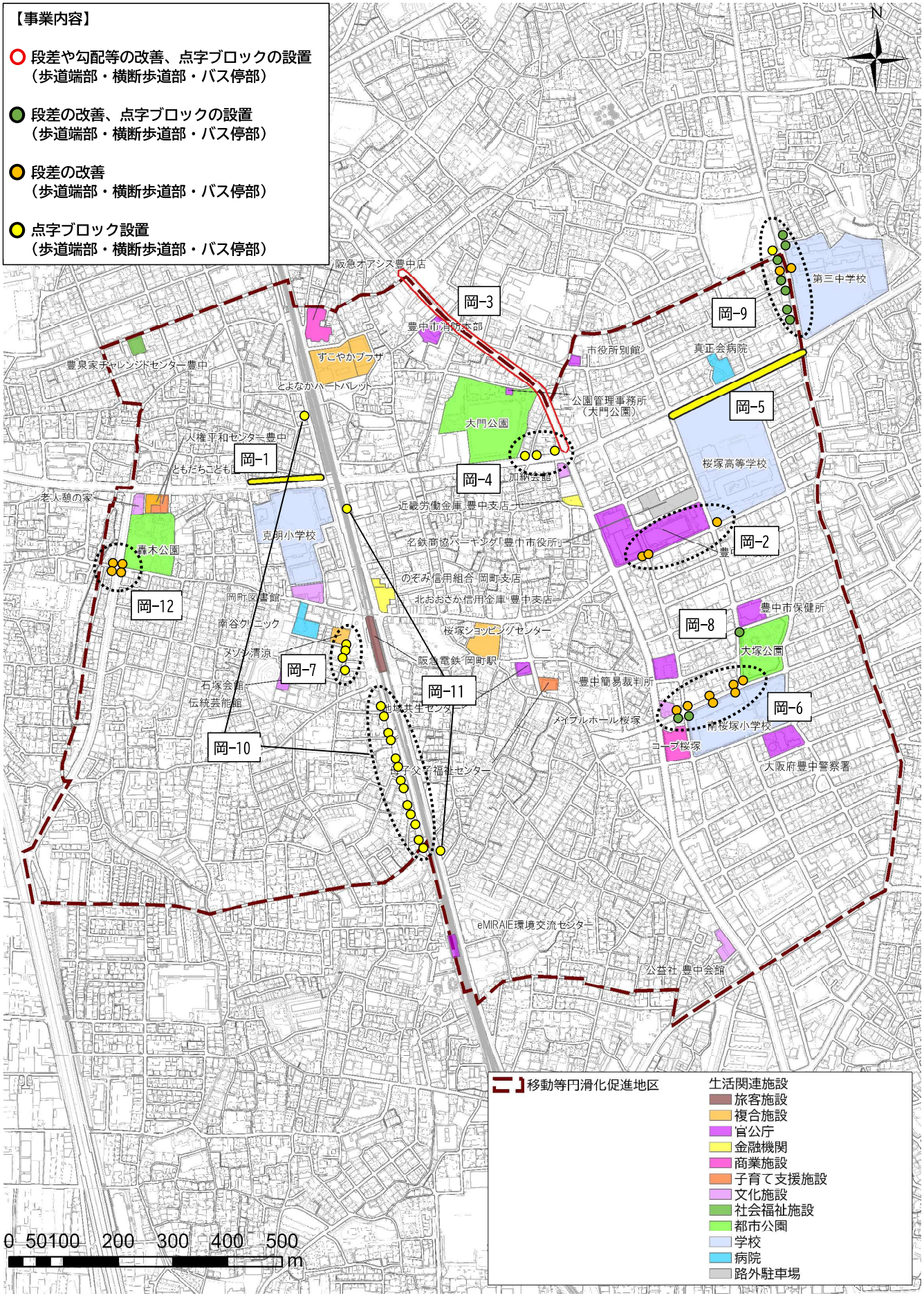

図 4-11　岡町駅地区の歩道の段差や勾配等の改善箇所及び点字ブロックの設置箇所

2）歩道がない道路の整備検討路線を表 4-12 に、その位置を図 4-12 に示します。

表 4-12　岡町駅地区の歩道がない道路の整備検討路線

記号	路　線　名	起　点 （施設名）	終　点 （施設名）	延長 （m）	幅 員 （m）
ⓒ	岡町熊野田線	阪急東側線	国道 176 号	440	4.95～8.0
⑥	岡町駅山ノ上線	阪急西側北線	岡町北市有 2 号	110	4.8～6.0
⑦	岡町北第 25 号線	岡町北第 25 号線	伝統芸能館	105	4.5
⑪	北桜塚第 18 号線	国道 176 号	公園管理事務所	45	3.95
⑫	末広町第 6 号線	末広町第 3 号線	豊泉家チャレンジドセンター豊中	165	5.1
⑬	末広町第 13 号線	阪急西側北線	末広町第 3 号線	115	5.0
㉑	南桜塚第 11 号線	南桜塚第 10 号線	大塚熊野田線	125	6.0
㉓	北桜塚第 22 号線	北桜塚第 23 号線	大曽公園南通り線	45	6.0
㉔	北桜塚第 23 号線	主要地方道 (旧)大阪中央環状線	北桜塚第 22 号線	130	6.0

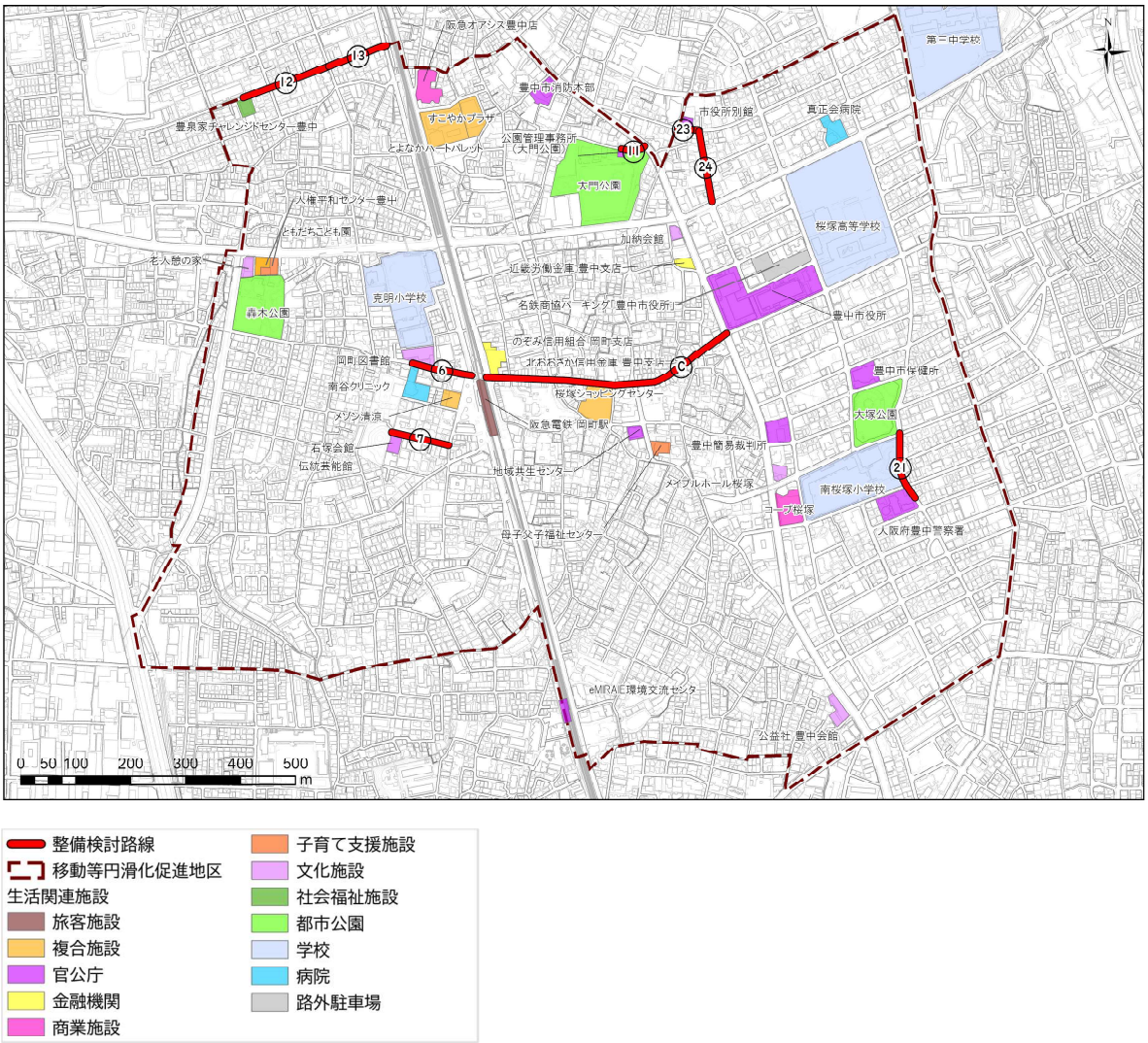

図 4-12　岡町駅地区の歩道がない道路の整備検討箇所

4.5　曽根・服部天神駅地区

(1) 生活関連経路

曽根・服部天神駅地区の生活関連経路は、バリアフリーマスタープランに位置づけられた経路一覧は表 4-13 のとおりとし、その位置を表 4-13 に示します。

表 4-13　曽根・服部天神駅地区　経路一覧

経路種別	記号	路線名	接続する生活関連施設	延長（m）
生活関連経路（旧特定経路）	Ⓐ	国道176号	大阪シティ信用金庫豊中支店、りそな銀行豊中服部支店	675
	Ⓑ	一般府道豊中吹田線	阪急電鉄 服部天神駅	150
	Ⓒ	勝部寺内線	花とみどりの相談所、豊中ローズ球場、豊島公園	60
	Ⓓ	曽根駅東町線	三井住友銀行阪急曽根支店、阪急電鉄 曽根駅	200
	Ⓔ	曽根服部線		180
	Ⓕ	曽根服部緑地線	アクア文化ホール、中央公民館、文化芸術センター、タイムズ曽根駅前第6、阪急電鉄 曽根駅	460
生活関連経路（新規）	①	国道176号	大阪信用金庫豊中支店、りそな銀行豊中服部支店、第四中学校、小西病院	1200
	②	一般府道豊中吹田線	関西みらい銀行豊中服部支店、阪急オアシス服部西店、大商学園高等学校、渡辺クリニック、阪急電鉄 服部天神駅	925
	③	主要地方道大阪池田線		560
	④	岡町原田線		80
	⑤	勝部寺内線	北消防署原田出張所、服部図書館、服部介護予防センター、服部地域包括支援センター、	1575
	⑥	勝部原田小学校線		150
	⑦	城山町第1号線	緑地小学校	190
	⑧	曽根駅原田線	阪急電鉄 曽根駅	190
	⑨	曽根西町第14号線	原田城跡・旧羽室家住宅	150
	⑩	曽根西町第20号線		90
	⑪	曽根西町第31号線	第一中学校	25
	⑫	曽根西町第36号線		195
	⑭	曽根南町第18号線	豊島北小学校	120
	⑮	曽根南町第20号線	豊島北小学校	185
	⑯	曽根服部線	花とみどりの相談所、豊中ローズ球場、豊島公園、阪急電鉄 服部天神駅	805
	⑰	曽根服部緑地線	履正社高等学校	1320
	⑱	長興寺大溝線	さわ病院	40
	⑲	長興寺南第37号線	緑地小学校、履正社中学校・高等学校	295
	⑳	豊島公園南通り利倉線	てしまこども園、豊島北小学校	115
	㉑	服部天神駅利倉東線	ライフ服部店、豊島体育館、青少年交流文化館いぶき、武道館ひびき、生活介護事業所第2みらい、豊島小学校、阪急電鉄 服部天神駅	880
	㉒	服部本町第5号線		25
	㉓	服部本町第29号線	服部こども園	90
	㉔	服部元町第15号線	池田泉州銀行　服部支店	55
	㉕	服部元町天竺小橋線		50
	㉖	原田伊丹線	平成記念病院	155
	㉗	原田神崎川線	豊中平成病院	65
	㉘	原田元町市有11号	原田介護予防センター	50
	㉙	原田元町第3号線	原田小学校	105
	㉚	阪急西側南線	豊島体育館	695
	㉛	阪急東側線	阪急電鉄 曽根駅	205
	㉜	第四中学校北側通路	第四中学校	230
	㉝	中央幹線景観水路	花とみどりの相談所、豊島体育館、青少年交流文化館いぶき、武道館ひびき、豊中ローズ球場、豊島公園、中豊島小学校	1320
	㉞	長興寺城山町線	北斗会看護専門学校	80

出典：バリアフリーマスタープラン

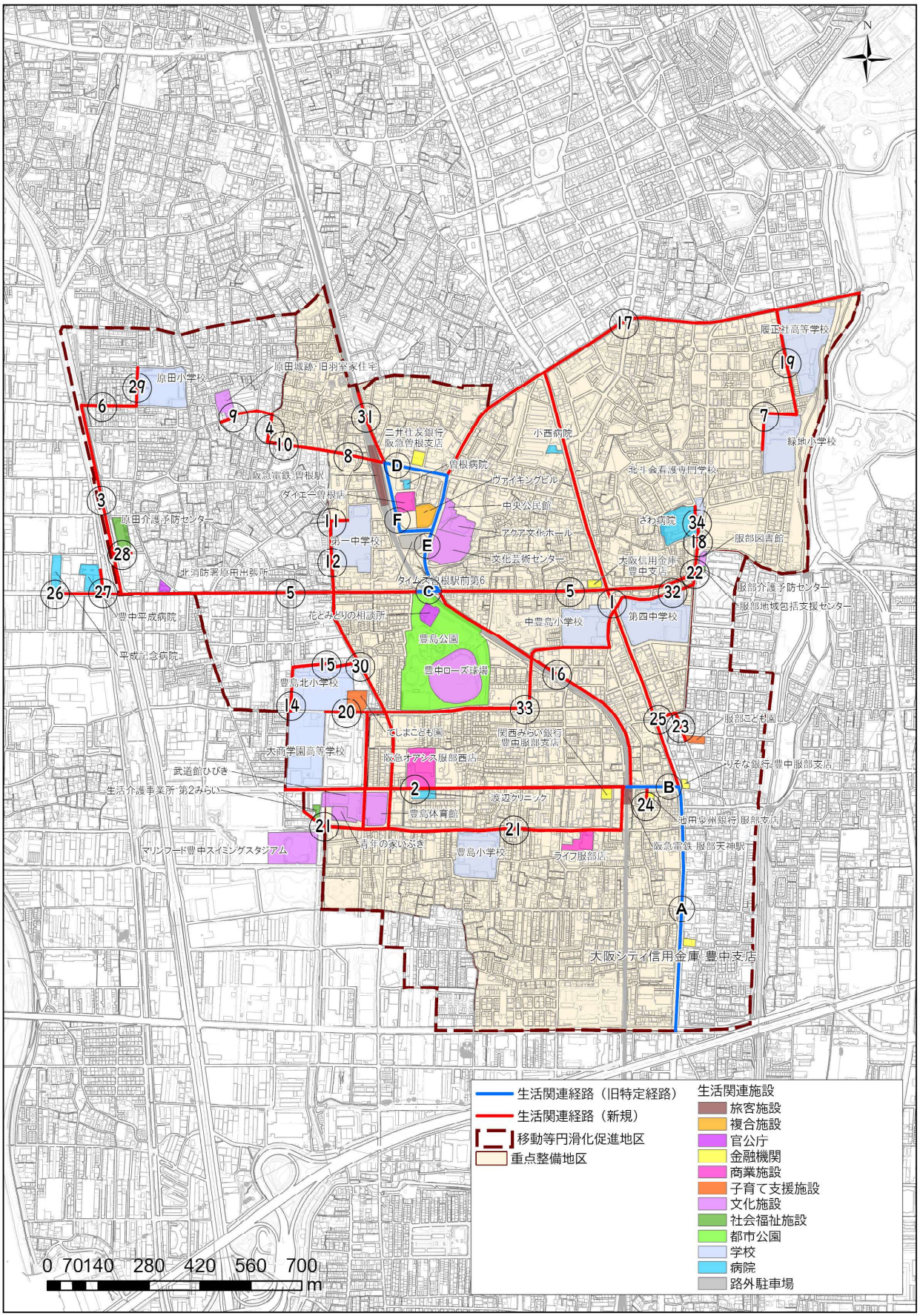

図 4-13　曽根・服部天神駅前地区　全体図

（2）計画内容

曽根・服部天神駅地区における計画内容を以下のとおり設定しました。

なお、府道につきましては、大阪府池田土木事務所と協議を行い、設定しました。

1）歩道の段差や勾配等の改善及び点字ブロックを設置する路線、課題及び事業内容を表 4-14 に、その位置を図 4-14 に示します。

表 4-14　地区の課題及び事業内容

番 号	記号・路線名	管　理 事業者	課　　題	整備 対象 項目	事 業 内 容
曽・服-1	② 一般府道豊中吹田線	府	歩道の端部及び横断歩道部に点字ブロックがない。 歩道に連続した点字ブロックがない。	C	点字ブロックの設置を行います。
曽・服-2	③ 主要地方道大阪池田線	府	歩道の端部に点字ブロックがない。	C	点字ブロックの設置を行います。
曽・服-3	⑤ 勝部寺内線 ㉜ 第四中学校北側通路 （城山町第 28 号線）	市	歩道の端部に段差がある。 歩道の端部及び横断歩道部に点字ブロックがない。	A C	段差の改善や点字ブロックの設置を行います。
曽・服-4	⑤ 勝部寺内線	市	歩道の端部に段差がある。 横断勾配がきつい。 歩道の端部に点字ブロックがない。	A B C	歩道改良実施計画（令和 3 年度改訂版）に基づき、段差及び勾配の改善や点字ブロックの設置を行います。
曽・服-5	⑦ 城山町第 1 号線 ⑲ 長興寺南第 37 号線	市	歩道の端部に点字ブロックがない。	C	点字ブロックの設置が可能か検討を行います。
曽・服-6	⑫ 曽根西町第 36 号線	市	歩道の端部に段差がある。 歩道の端部に点字ブロックがない。	A C	段差の改善や点字ブロックの設置を行います。
曽・服-7	⑭ 曽根南町第 18 号線 ⑮ 曽根南町第 20 号線	市	歩道の端部に段差がある。 横断勾配がきつい。 歩道の端部及び横断歩道部に点字ブロックがない。	A B C	段差及び勾配の改善や点字ブロックの設置を行います。
曽・服-8	⑯ 曽根服部線	市	歩道の端部に点字ブロックがない。	C	点字ブロックの設置を行います。
曽・服-9	⑳ 豊島公園南通り利倉線 ㉚ 阪急西側南線 ㉝ 中央幹線景観水路	市	歩道の端部に段差がある。 歩道の端部及び横断歩道部に点字ブロックがない。	A C	段差の改善を行います。 点字ブロックの設置が可能か検討を行います。
曽・服-10	㉖ 原田伊丹線	市	歩道のバス停部に点字ブロックがない。	C	点字ブロックの設置を行います。

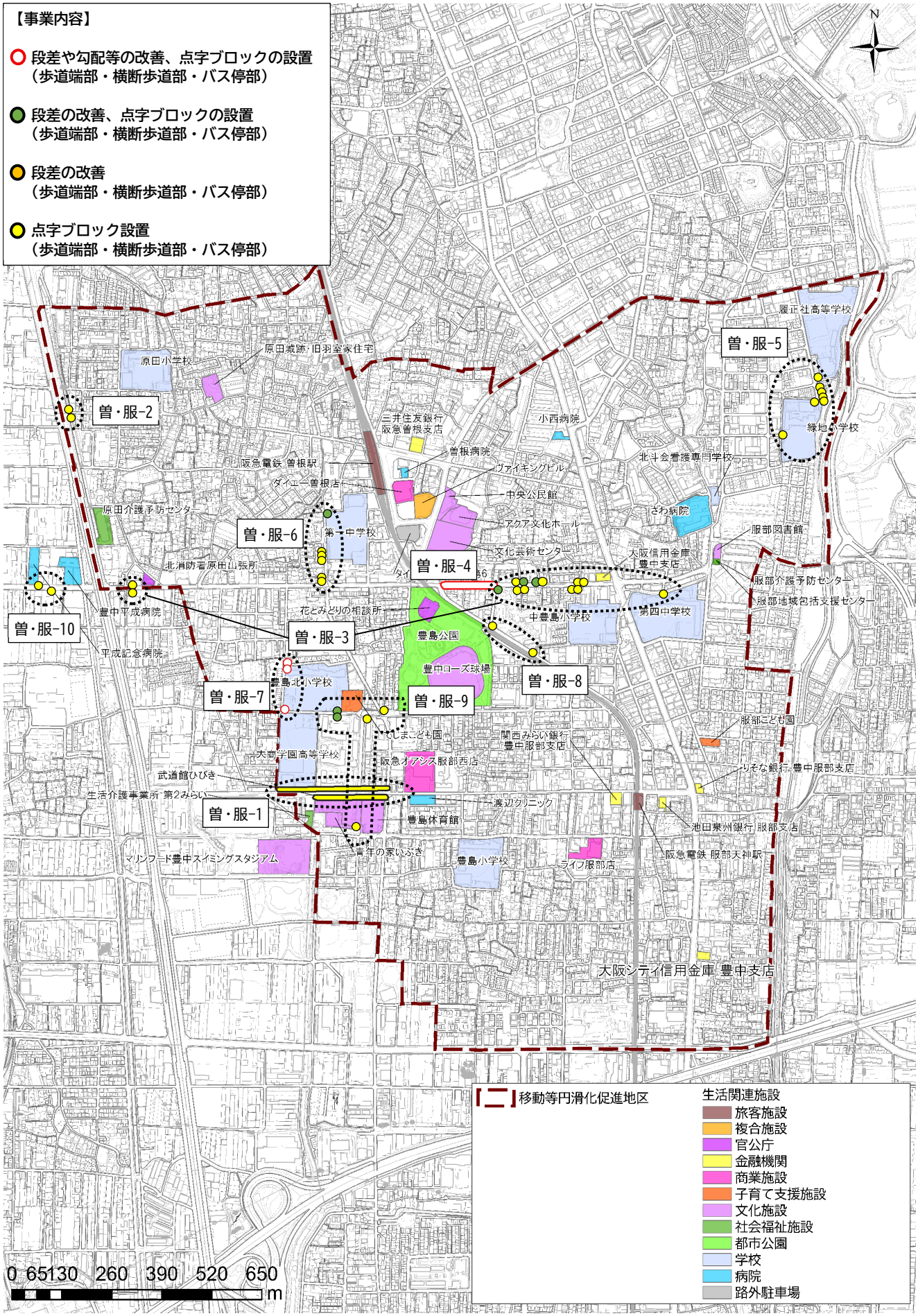

図 4-14　曽根・服部天神駅地区の歩道の段差や勾配等の改善箇所及び点字ブロックの設置箇所

2）歩道がない道路の整備検討路線を表 4-15 に、その位置を図 4-15 に示します。

表 4-15　曽根・服部天神駅地区の歩道がない道路の整備検討路線

記号	路　線　名	起　点 （施設名）	終　点 （施設名）	延長 （m）	幅 員 （m）
④	岡町原田線	曽根西町第 14 号線	曽根西町第 20 号線	80	3.9
⑥	勝部原田小学校線	主要地方道 大阪池田線	原田元町第 3 号線	150	4.7
⑧	曽根駅原田線	曽根西町第 50 号線	曽根西町第 20 号線	190	5.8
⑨	曽根西町第 14 号線	曽根西町第 13 号線	岡町原田線	150	3.8～3.9
⑩	曽根西町第 20 号線	曽根駅原田線	岡町原田線	90	6.4
⑯	曽根服部線	府道豊中吹田線	服部元町第 1 号線	485	4.5
⑱	長興寺大溝線	勝部寺内線	長興寺城山町線	40	6.6
㉑	服部天神駅利倉東線	服部天神駅地下道	府道豊中吹田線	115	4.9～5.0
㉗	原田神崎川線	豊中平成病院	原田伊丹線	65	6.7
㉘	原田元町市有 11 号線	原田介護予防 センター	主要地方道 大阪池田線	50	4.0
㉙	原田元町第 3 号線	勝部原田小学校線	原田元町第 5 号線	105	5.4
㉞	長興寺城山町線	長興寺大溝線	城山町第 18 号線	80	3.65

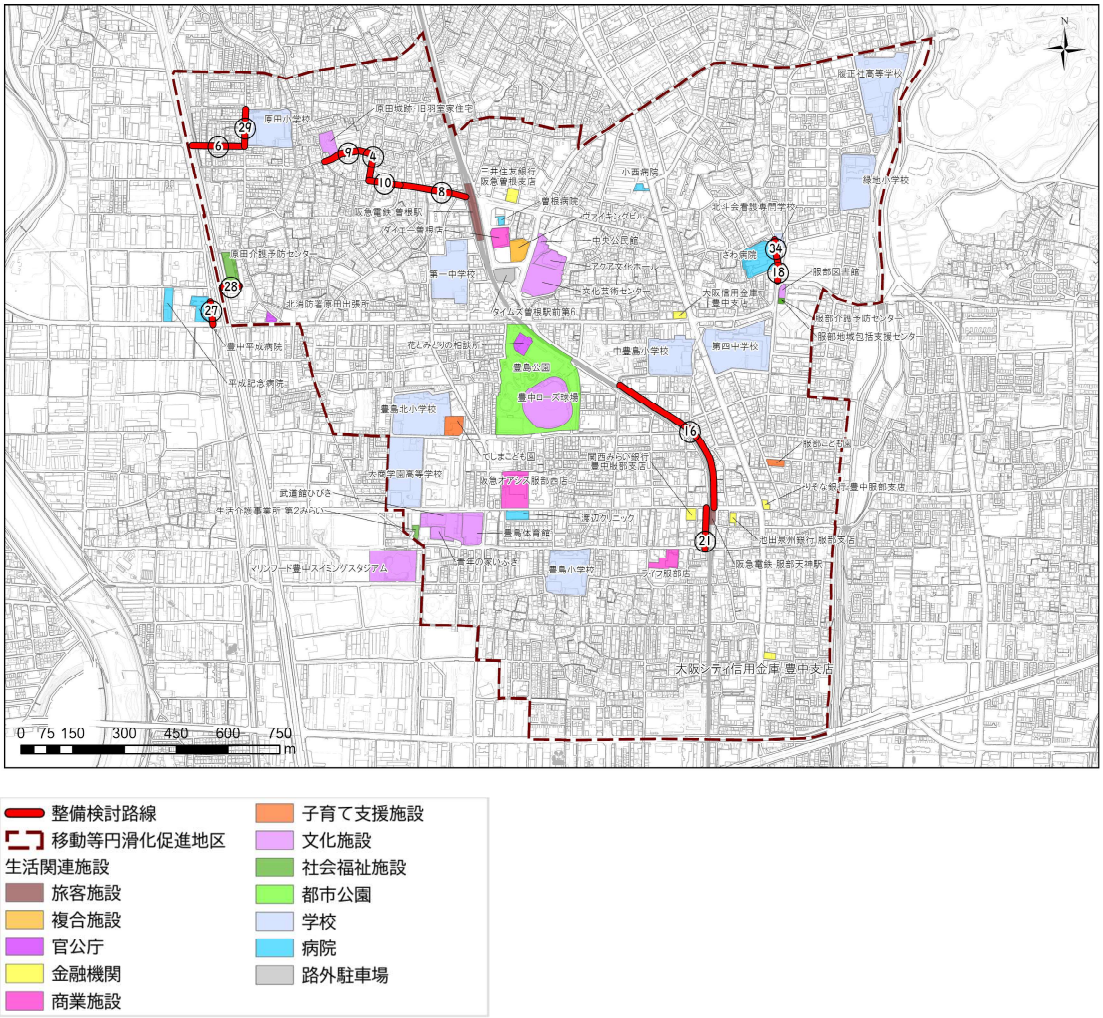

図 4-15　服部天神駅地区の歩道がない道路の整備検討箇所

5. 整備スケジュール

市道の整備スケジュールの予定を表 5-1 に示します。

なお、整備計画は、今後の地区の動向や財政状況などにより変更することがあります。また、計画にない道路においても、日常的に必要な改善や維持修繕を行っています。

表 5-1　市道の整備スケジュール（予定）

	地区名	整備内容とスケジュール 令和 8 年(2026 年)　～　令和 14 年(2032 年)
1	蛍池・大阪空港駅	設計　工事
2	豊中駅	設計　工事
3	岡町駅	設計　工事
4	曽根・服部天神駅	設計　工事
5	緑地公園駅	設計　工事
6	庄内駅	設計　工事
7	柴原阪大前駅	設計　工事
8	少路駅	設計　工事
9	千里中央駅	設計　工事

※ 庄内駅、柴原阪大前駅、少路駅、千里中央駅の 4 地区の生活関連経路バリアフリー整備計画は、令和 8 年度（2026 年度）策定予定です。

※ 国道及び府道につきましても、令和 8 年(2026 年)から令和 14 年(2032 年)までの予定で順次整備を行います。

40万人の
とよなか
未来バトン
SDGs to 2030

豊中市生活関連経路バリアフリー整備計画

（緑地公園駅地区、蛍池・大阪空港駅地区、
豊中駅地区、岡町駅地区、曽根・服部天神駅地区）

令和８年（2026 年）３月

豊　中　市　　都　市　基　盤　部　　基　盤　整　備　課
〒561-8501　大阪府豊中市中桜塚３丁目１番１号
TEL　（06）6858-2886 ／ FAX　（06）6854-0492
E-mail douro_keikaku@city.toyonaka.osaka.jp
ﾎｰﾑﾍﾟｰｼﾞ　https://ｗｗｗ.city.toyonaka.osaka.jp/