

とよなか散走PLAN

豊中市都市基盤部
交通政策課

〒561-8501 豊中市中桜塚3-1-1
【TEL】06-6858-3049 【FAX】06-6854-0492
【E-mail】koutsuukikaku@city.toyonaka.osaka.jp
令和5年（2023年）3月発行

散走HP

<https://www.city.toyonaka.osaka.jp/machi/kotsuanzen/jitensha/sanso.html>



とよなか散走 | PLAN ③

豊中のいろいろな文化を感じてみよう

豊中駅

豊中稲荷神社

カトリック
豊中教会

羽鷹池公園

豊中不動尊

野畑南公園

高校野球発祥
の地記念公園

豊中駅



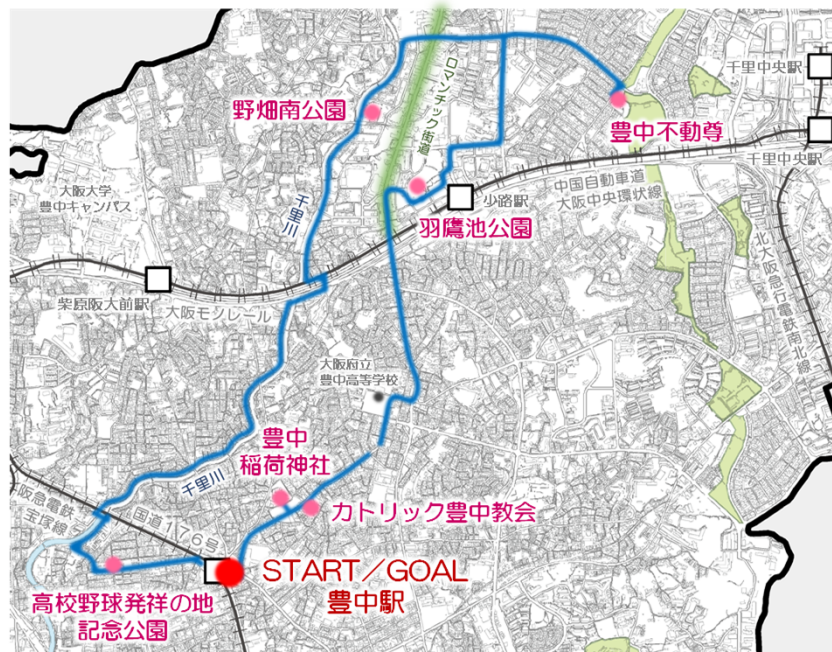
文化、歴史を感じる中北部ぐるり旅

豊中駅から文化的な建造物とその歴史に触れる旅へ出かけます。

まちなかの喧騒を少し離れると静かな空間に心が安らぎます。

前半は上り坂が続く区間もあり、少し疲れるかもしれませんが、後半は千里川沿いを気持ちよく走り抜けるルートとなっています。

走行距離	約11km
所要時間	約4時間(観光・食事等含む)



ルートは参考に示しています。

当日の気分、気温・風、その他のコンディションに応じて、ルートを設定するのも散走の楽しみの一つです。

ルートの概要

豊中駅

準備を整え駅前からSTART!

▼ 約0.7km (約10分)

約30分 滞在

豊中稲荷神社

現在の社殿は慶安4年(1651年)に再建されました。風致地区内にあるため、豊かなみどりに包まれ、昼間でも落ち着いた雰囲気神社を散策

▼ 約0.2km (約5分)

約30分 滞在

カトリック豊中教会

昭和14年(1939年)建設の国登録文化財である木造聖堂を見学

▼ 約2.1km (約15分)

約15分 滞在

羽鷹池公園

噴水型の対流装置による池の浄化、実のなる木の植樹など、周辺の自然環境に配慮して整備された公園で休憩

▼ 約1.8km (約15分)

約30分 滞在

豊中不動尊

万葉集の「玉かつま、島熊山の夕暮れに、ひとりか君か山路越ゆるむ」の歌碑が境内に建てられているお寺を散策

▼ 約1.7km (約15分)

約15分 滞在

野畑南公園

付近に親水空間や桜並木のある、人と自然が共生する憩いの場となっている公園で休憩

▼ 約3.6km (約25分)

約15分 滞在

高校野球発祥の地記念公園

全国高等学校野球選手権大会第70回大会を記念し、発祥の地である豊中グラウンド跡地の北側につくられた公園を散策

▼ 約0.5km (約5分)

豊中駅

GOAL!

※ 散走とは、自転車を活用し、市内各所を散歩感覚で巡り、その場所、その時間ならではの出会いや発見を楽しむことをいいます。

豊中駅

豊中稲荷神社

カトリック
豊中教会

羽鷹池公園

豊中不動尊

野畑南公園

高校野球発祥
の地記念公園

豊中駅



豊中駅を出発



阪急豊中駅を出発します。

駅前広場には、全国高等学校ラグビーフットボール大会が、第80回大会を迎えたことを記念したモニュメントが設置されています。



豊中市は、高校野球や、高校ラグビー発祥の地となっています。



豊中稲荷神社へ向かいます。

駅周辺は、歩行者や自動車の通行が多いので、十分に注意して通行してください。

豊中稲荷神社に到着

現在の社殿は慶安4年(1651年)に再建されました。風致地区内にあるため、豊かなみどりに包まれ、昼間でも落ち着いた雰囲気です。



豊中駅

豊中稲荷神社

カトリック
豊中教会

羽鷹池公園

豊中不動尊

野畑南公園

高校野球発祥
の地記念公園

豊中駅



社殿は、天正6年(1578年)に織田信長の伊丹城主荒木村重を攻略する際に焼き払われ、その後、慶安4年(1651年)に社殿を再築。昭和45年(1970年)には再建320年を機に社殿等を一新し、「北摂のおいなりさん」と謳われるようになったようです。

駅前の建物が密集した中、鳥居をくぐると広く静かな空間が広がります。

豊中稲荷神社についてはこちらから
(豊中稲荷神社ホームページ)





次はカトリック豊中教会へ向かいます。



カトリック豊中教会に到着



カトリック豊中教会についてはこちらから
(カトリック豊中教会ホームページ)



昭和14年(1939年)建設の木造聖堂建築は、国登録文化財であり、まちのシンボルになっています。喧騒な街路から一步中に入ると聖堂があり、豊かな植栽、広い前庭など、落ち着いた雰囲気となっています。

ただし、教会内へのペットの持ち込みや飲食等、祈りの場にふさわしくないことはご遠慮ください。

豊中駅

豊中稲荷神社

カトリック
豊中教会

羽鷹池公園

豊中不動尊

野畑南公園

高校野球発祥
の地記念公園

豊中駅



次は、羽鷹池公園に向かいます。

羽鷹池公園に到着



羽鷹池公園は、市民と市が話し合いを重ねながら築いた、羽鷹池（羽鷹上池と羽鷹下池の2つで構成された池）を活用した自然環境保全型の公園です。羽鷹池の水質を保全するために、噴水や水中ミキサー等の装置を導入したり、羽鷹下池周辺には野鳥の餌となる実をつける樹木を植えたりするなど、周辺の自然環境に配慮して整備されています。

秋には水鳥がやってきます。



公園内は安全のため、降りて通行してください。

羽鷹池公園についてはこちらから
(豊中市ホームページ内)



次は、豊中不動尊へ向かいます。

勾配が急な上り坂が続く区間があります。

ご自身の体力に合わせて自転車を降りて押し歩くなど、周辺の交通状況も確認しながらルートを選択し、安全に通行してください。

豊中駅

豊中稲荷神社

カトリック
豊中教会

羽鷹池公園

豊中不動尊

野畑南公園

高校野球発祥
の地記念公園

豊中駅



アップダウンが続きます。

上り坂の区間が続きますが、頑張ってください！！

豊中不動尊に到着



島熊山に鎮座する豊中不動尊は、「豊中のお不動さん」の愛称で親しまれています。



万葉集の「玉かつま、島熊山の夕暮れに
ひとりか君か山路越ゆらむ」の歌碑があ
ります。

その後ろには身代わり観音が見えます。



豊中不動尊についてはこちらから
(豊中不動尊ホームページ)



次は、野畑南公園に向かいます。

ここからは下りが続きます。

急こう配のため、スピードの出しすぎには注意しましょう。

ちょっと寄り道♪

ロマンチック街道にあるお店へ寄り道



上野東2丁目付近から箕面へ続く豊中亀岡線のうち、大阪中央環状線を越えたあたり
は、“ロマンチック街道”と呼ばれています。

ロマンチック街道沿いには、有名なレストランやスイーツ店等のお店が多数あります。

ルートを逸れて、寄り道をするのはいかがでしょうか。



引き続き、野畑南公園へ向かいます。

ロマンチック街道から千里川まで下り坂が続きます。

野畑南公園に到着



園内には、大型のローラースベリ台や多機能トイレがあります。

広場部分は周囲より低くなっており、大雨時に雨水を一時貯留する遊水地の機能も備えています。



また、隣接する千里川には親水空間があり、子どもから大人まで人気のある公園です。

春には桜、秋には紅葉が楽しめます。



豊中駅

豊中稲荷神社

カトリック
豊中教会

羽鷹池公園

豊中不動尊

野畑南公園

高校野球発祥
の地記念公園

豊中駅



公園内は安全のため、降りて通行してください。

野畑南公園についてはこちらから
(豊中市ホームページ内)



次は、高校野球発祥の地記念公園へ向かいます。
ここからは、千里川沿いに進んでいきます。



千里川沿いに進むと中国自動車道と大阪中央環状線がありますが、高架の下をくぐる道から抜けていきます。

また、豊中亀岡線(春日橋)との横断時は、通行する自動車等に注意してください。




高校野球発祥の地記念公園に到着



公園内には、豊中グラウンドを彷彿とさせる赤レンガ塀と門柱が再現されています。

また、ボールを模した車止め、ホームベース型のベンチ、バットを持った選手がデザインされた照明など遊び心がいっぱい。ぜひご自身でさがしてみてください。



豊中駅

豊中稲荷神社

カトリック
豊中教会

羽鷹池公園

豊中不動尊

野畑南公園

高校野球発祥
の地記念公園

豊中駅



第1回からの歴代優勝校・準優勝校の校名プレートが飾る壁が設置されています。
生まれた年の優勝校や青春世代の優勝校を確認するなど昔を思い出してみたり、答
え合わせするのも楽しいですね。
今年の夏もまた熱戦が繰り広げられ、ここに優勝校・準優勝校の校名プレートが増え
ます。



公園内は安全のため、降りて通行してください。

高校野球発祥の地記念公園
についてはこちらから
(豊中市ホームページ内)



豊中駅へ戻ります。

豊中駅に到着

豊中駅に戻ってきました。

阪急電鉄宝塚線の豊中駅からは、豊中市内各方面を経て、千里中央、桃山台駅、新
大阪、阪急伊丹等を結ぶ阪急バスが運行しています。

また、商業施設や飲食店もあるので、散走後に立ち寄って楽しんでください。



阪急豊中駅バス停の時刻表についてはこちらから
(阪急バスホームページ内)



阪急バスの乗り方についてはこちらから
(阪急バスホームページ内)





自転車利用時の注意

●自転車のルール、マナーを守りましょう

- ①車道が原則、左側を通行 歩道は例外、歩行者を優先
- ②交差点では信号と一時停止を守って、安全確認
- ③夜間はライトを点灯
- ④飲酒運転は禁止
- ⑤ヘルメットを着用

※令和5年4月1日から施行される改正道路交通法により、自転車利用者の全世代にヘルメット着用が努力義務化されます。

●自転車保険に加入しましょう

大阪府内では自転車保険への加入が義務付けされています。

※シェアサイクルは、保険加入されていますので、利用の際に別途個人での加入は必要ありません。

●乗る前に点検しましょう

●水分補給はこまめにしましょう

出発・到着地点付近のシェアサイクルポートについて

シェアサイクルポート	出発 阪急豊中駅南…豊中市本町1丁目1 到着 阪急豊中駅北…豊中市本町1丁目1
シェアサイクル利用方法	HELLO CYCLING サイトへ https://www.hellocycling.jp/ ※事前の登録等が必要です



🔍 ハローサイクリング



まずは、アプリをダウンロードして、
会員登録！

シェアサイクルの使い方

1. 予約する

自転車予約は30分間有効です

※QRでの予約に対応しているのは黒いロックのみです

その場で予約する場合



QRリーダー立上げ
マップ画面よりQRリーダーを立ち上げる



QRの読み取り
黒いロックのQRを読み取る



自転車を予約
自転車の詳細を確認、予約するをタップ



予約確認
予約完了後、開錠するボタンが表示されます。黒いロックのLEDが青く点滅します。

事前に予約する場合



ステーション選択
マップよりステーションピンをタップ



自転車選択
詳細から利用したい自転車を選択



自転車を予約
自転車の詳細を確認、予約するをタップ



予約確認
予約完了後、暗証番号が表示されます。

自転車後輪についているロックのタイプによって利用方法が異なります。

黒いロック



白いロック



2. 開錠する

開錠すると利用料金が発生します



アプリの開錠ボタンをタップ
自転車の側でアプリの開錠ボタンをタップしてください。
※開錠ボタンをタップすると、即時自転車が開錠されます。必ず自転車の側でボタンをタップしてください。



ICカードをかざす
登録済のICカードをかざしてください。
※現在、黒いロックではICカードの登録はできません。

3. 返却する

返却予約は30分間有効です

手でガチャン



ボタンはしっかりと長押し



黒いロックで返却
アプリ内の返却ボタンをタップ
※施錠した際、RETURN ボタンを押した際、ピッと1回ブザー音がなくても返却は完了していませんのでご注意ください。

アプリで返却



アプリで返却
アプリ内の返却ボタンをタップ

緑になるのを確認!



返却完了
黒いロックのLEDライトが緑色に戻り、アプリ内メッセージに返却完了の通知が届きます。

白いロックのタイプでの利用方法はここから
(豊中市ホームページ内)

