

道路管理者による対策

対策箇所一覧

【桜塚小学校】

| 図面番号 | 路線名 | 通学路の状況・危険の内容 | 対策内容 | 事業主体 | 対策年度 |
|------|----------|------------------------|--------|------|-------|
| 1 | 北桜塚大塚公園線 | 歩道が狭く、勾配がきつい。段差、凹凸がある。 | 歩道改良整備 | 豊中市 | 令和7年度 |

【南桜塚小学校】

| 図面番号 | 路線名 | 通学路の状況・危険の内容 | 対策内容 | 事業主体 | 対策年度 |
|------|-------|-----------------|------------|------|---------|
| 2 | 曾根箕面線 | 自転車と歩行者が錯綜している。 | 自転車通行空間の整備 | 豊中市 | 令和8年度以降 |

【刀根山小学校】

| 図面番号 | 路線名 | 通学路の状況・危険の内容 | 対策内容 | 事業主体 | 対策年度 |
|------|-------|------------------------|--------|------|-------|
| 3 | 豊中柴原線 | 歩道が狭く、勾配がきつい。段差、凹凸がある。 | 歩道改良整備 | 豊中市 | 令和7年度 |

【熊野田小学校】

| 図面番号 | 路線名 | 通学路の状況・危険の内容 | 対策内容 | 事業主体 | 対策年度 |
|------|--------|-----------------|------------|------|-------|
| 4 | 曾根箕面線 | 自転車と歩行者が錯綜している。 | 自転車通行空間の整備 | 豊中市 | 令和7年度 |
| 5 | 平塚熊野田線 | 自転車と歩行者が錯綜している。 | 自転車通行空間の整備 | 豊中市 | 令和7年度 |

【庄内よつば学園】

| 図面番号 | 路線名 | 通学路の状況・危険の内容 | 対策内容 | 事業主体 | 対策年度 |
|------|--------|------------------------|--------|------|---------|
| 6 | 阪急西側南線 | 歩道が狭く、勾配がきつい。段差、凹凸がある。 | 歩道改良整備 | 豊中市 | 令和8年度以降 |

【庄内よつば学園】

| 図面番号 | 路線名 | 通学路の状況・危険の内容 | 対策内容 | 事業主体 | 対策年度 |
|------|--------|------------------------|---------------------|------|---------|
| 7 | 阪急西側南線 | 歩道が狭く、勾配がきつい。段差、凹凸がある。 | 歩道改良整備 | 豊中市 | 令和7年度 |
| 8 | 神崎刀根山線 | 歩道が狭く、勾配がきつい。段差、凹凸がある。 | 歩道拡幅、歩道改良整備、交差点改良工事 | 豊中市 | 令和7年度 |
| 9 | 庄本神崎川線 | 歩行空間が狭く、歩行者たまりがない。 | 歩行空間の整備 | 豊中市 | 令和8年度以降 |

【庄内さくら学園】

| 図面番号 | 路線名 | 通学路の状況・危険の内容 | 対策内容 | 事業主体 | 対策年度 |
|------|--------|------------------------|--------|------|---------|
| 10 | 阪急西側南線 | 歩道が狭く、勾配がきつい。段差、凹凸がある。 | 歩道改良整備 | 豊中市 | 令和8年度以降 |

【南丘小学校】

| 図面番号 | 路線名 | 通学路の状況・危険の内容 | 対策内容 | 事業主体 | 対策年度 |
|------|-------|-----------------|------------|------|---------|
| 11 | 上野新田線 | 自転車と歩行者が錯綜している。 | 自転車通行空間の整備 | 豊中市 | 令和8年度以降 |

【寺内小学校】

| 図面番号 | 路線名 | 通学路の状況・危険の内容 | 対策内容 | 事業主体 | 対策年度 |
|------|---------|------------------------|--------|------|-------|
| 12 | 寺内第23号線 | 歩道が狭く、勾配がきつい。段差、凹凸がある。 | 歩道改良整備 | 豊中市 | 令和7年度 |

【北条小学校】

| 図面番号 | 路線名 | 通学路の状況・危険の内容 | 対策内容 | 事業主体 | 対策年度 |
|------|-------|------------------------|--------|------|-------|
| 13 | 北条豊南線 | 歩道が狭く、勾配がきつい。段差、凹凸がある。 | 歩道改良整備 | 豊中市 | 令和7年度 |

【豊島小学校】

| 図面番号 | 路線名 | 通学路の状況・危険の内容 | 対策内容 | 事業主体 | 対策年度 |
|------|--------|-----------------------|--------|------|---------|
| 14 | 穂積上津島線 | 歩道が狭く勾配がきつい。段差、凹凸がある。 | 歩道改良整備 | 豊中市 | 令和8年度以降 |

【豊島北小学校】

| 図面番号 | 路線名 | 通学路の状況・危険の内容 | 対策内容 | 事業主体 | 対策年度 |
|------|-------|-----------------|------------|------|-------|
| 15 | 勝部寺内線 | 自転車と歩行者が錯綜している。 | 自転車通行空間の整備 | 豊中市 | 令和7年度 |

【中豊島小学校】

| 図面番号 | 路線名 | 通学路の状況・危険の内容 | 対策内容 | 事業主体 | 対策年度 |
|------|-------|-----------------------|--------|------|---------|
| 16 | 勝部寺内線 | 歩道が狭く勾配がきつい。段差、凹凸がある。 | 歩道改良整備 | 豊中市 | 令和8年度以降 |

【原田小学校】

| 図面番号 | 路線名 | 通学路の状況・危険の内容 | 対策内容 | 事業主体 | 対策年度 |
|------|-------|-----------------|------------|------|-------|
| 17 | 原田伊丹線 | 自転車と歩行者が錯綜している。 | 自転車通行空間の整備 | 豊中市 | 令和7年度 |

【克明小学校】

| 図面番号 | 路線名 | 通学路の状況・危険の内容 | 対策内容 | 事業主体 | 対策年度 |
|------|--------|----------------|--------|------|---------|
| 18 | 阪急西側北線 | 歩道の一部が狭くなっている。 | 歩道拡幅整備 | 豊中市 | 令和8年度以降 |

【少路小学校】

| 図面番号 | 路線名 | 通学路の状況・危険の内容 | 対策内容 | 事業主体 | 対策年度 |
|------|--------|-----------------------|--------|------|---------|
| 19 | 緑丘上野坂線 | 歩道が狭く勾配がきつい。段差、凹凸がある。 | 歩道改良整備 | 豊中市 | 令和8年度以降 |

【野畑小学校】

| 図面番号 | 路線名 | 通学路の状況・危険の内容 | 対策内容 | 事業主体 | 対策年度 |
|------|----------|-----------------------|--------|------|---------|
| 20 | 千里川右岸1号線 | 歩道が狭く勾配がきつい。段差、凹凸がある。 | 歩道改良整備 | 豊中市 | 令和8年度以降 |

【高川小学校】

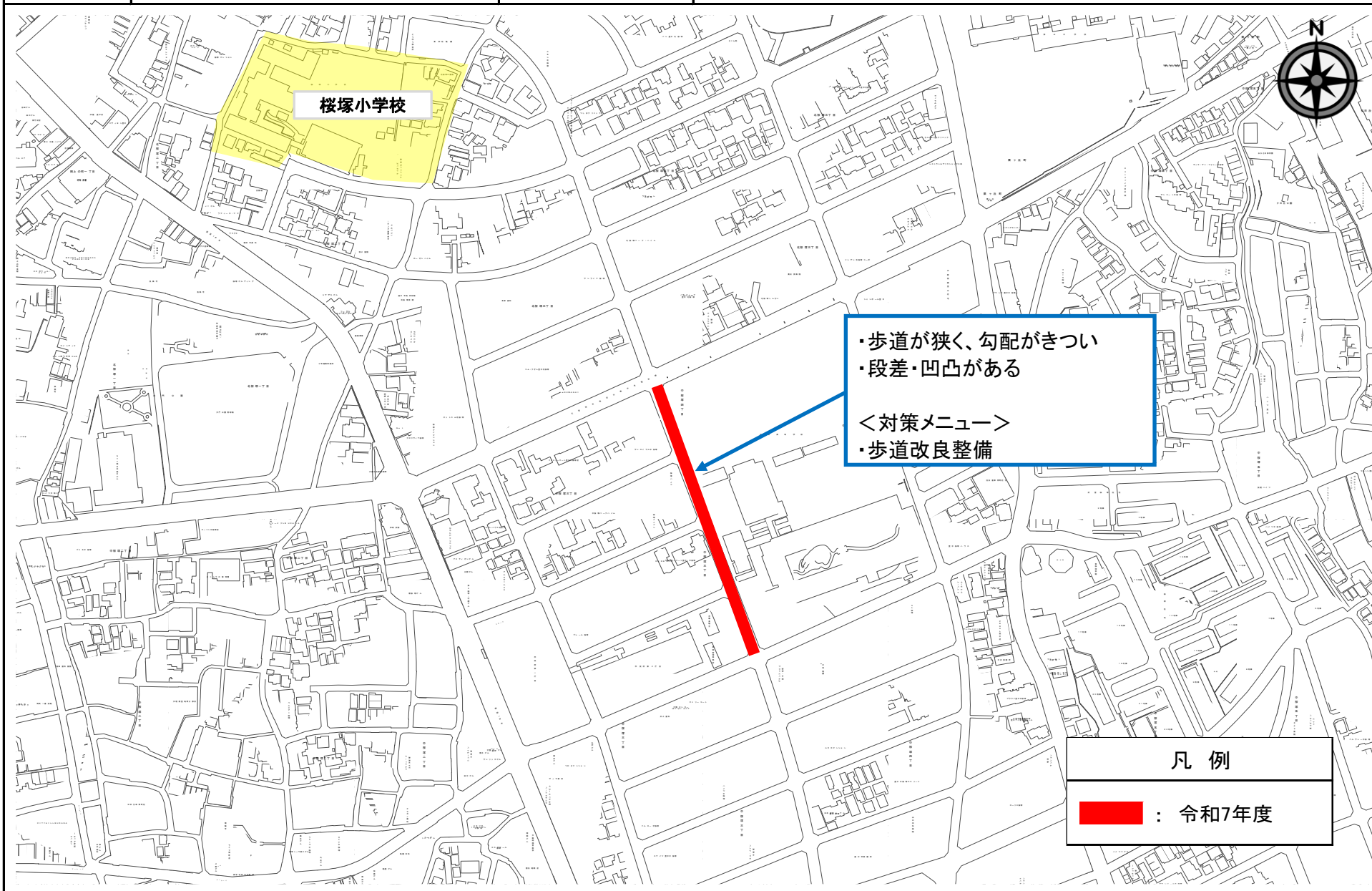
| 図面番号 | 路線名 | 通学路の状況・危険の内容 | 対策内容 | 事業主体 | 対策年度 |
|------|--------|------------------|-------------|------|---------|
| 21 | 神崎刀根山線 | 勾配がきつい。段差、凹凸がある。 | 旧橋撤去、歩道改良整備 | 豊中市 | 令和8年度以降 |

校区名

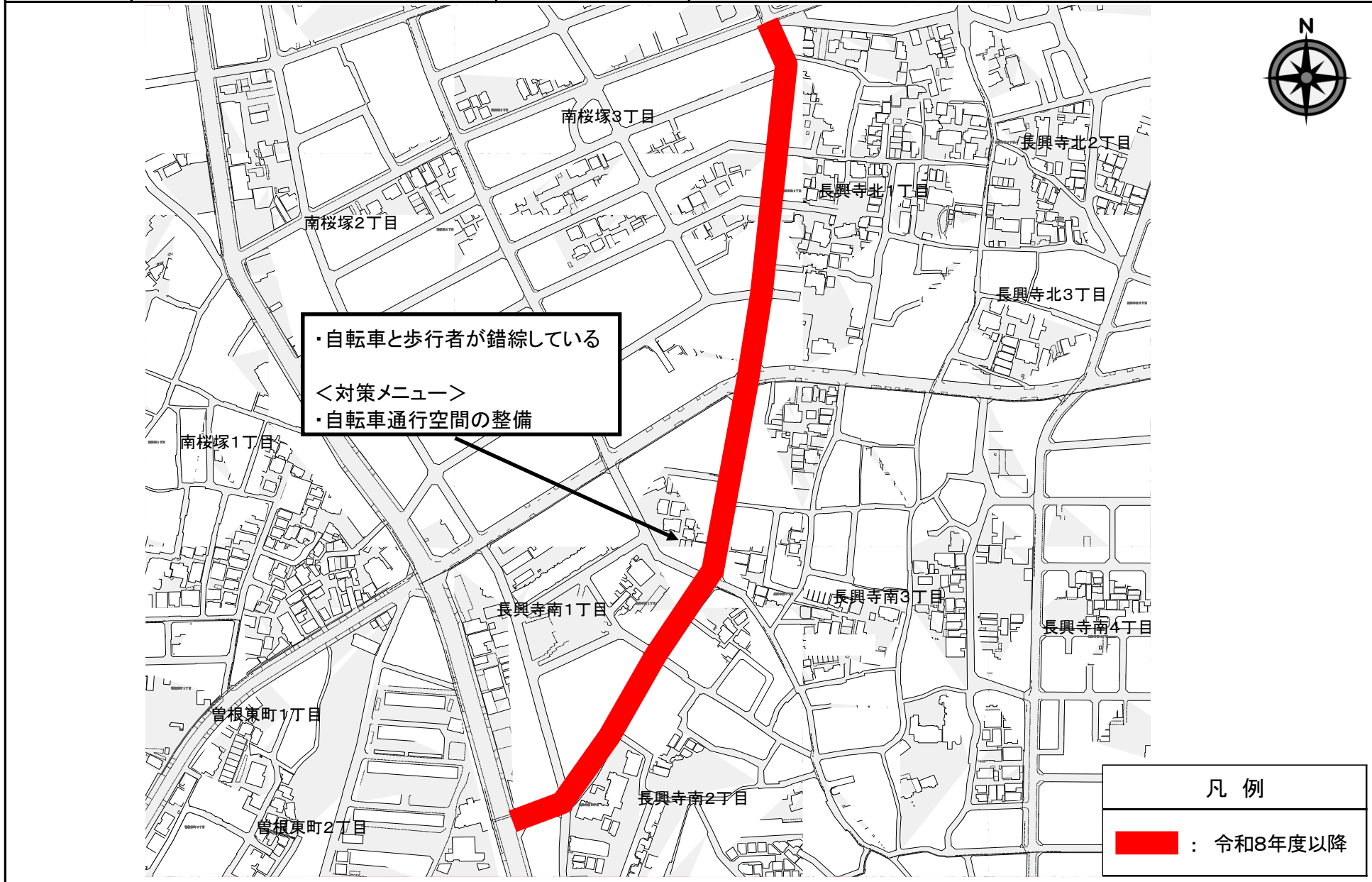
桜塚小学校

施工箇所

歩道改良整備事業(北桜塚大塚公園線)



| | | | |
|-----|--------|------|--------------------|
| 校区名 | 南桜塚小学校 | 施工箇所 | 自転車通行空間整備事業(曾根箕面線) |
|-----|--------|------|--------------------|

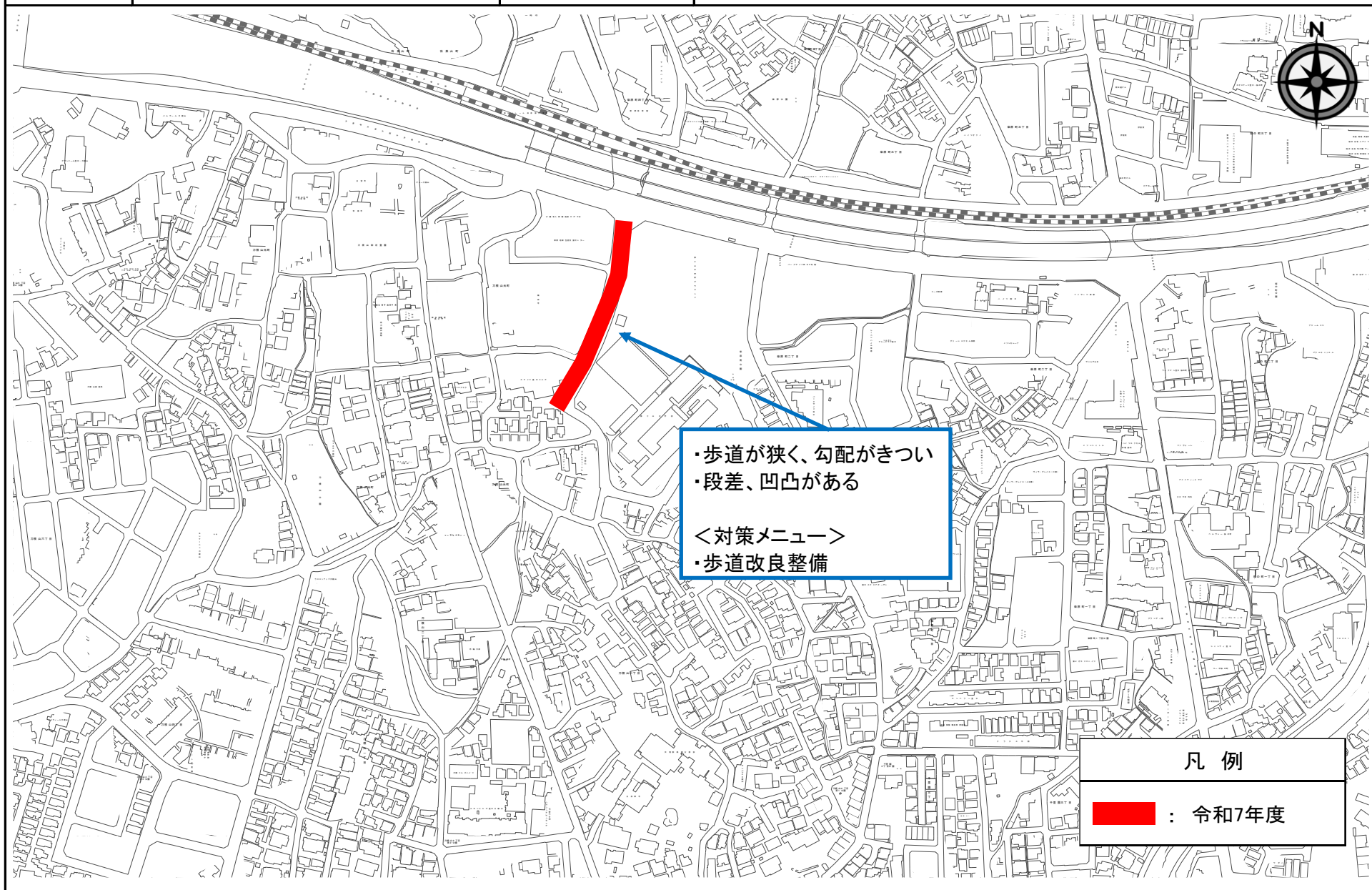


校区名

刀根山小学校

施工箇所

歩道改良整備事業(豊中柴原線)

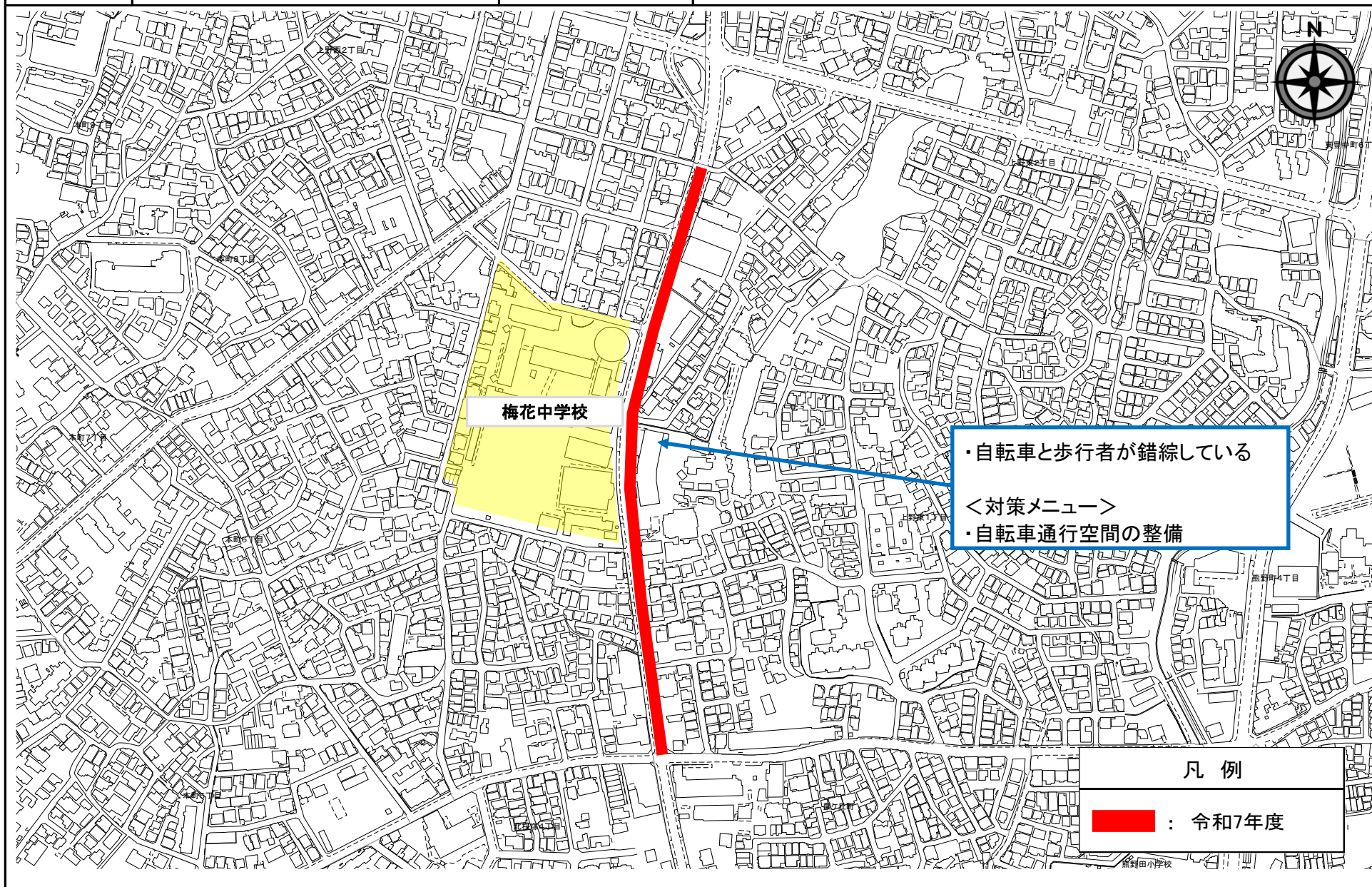


校区名

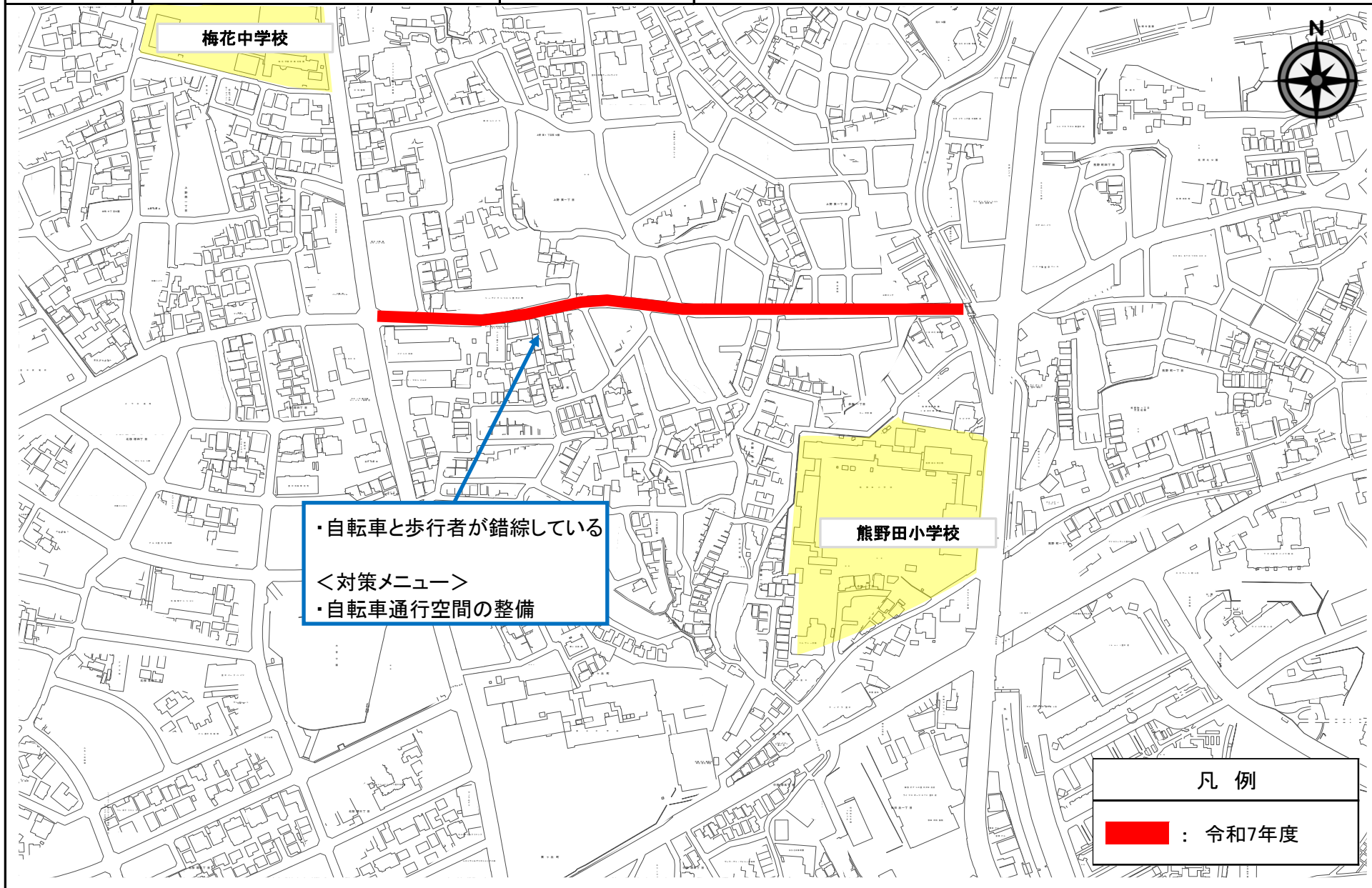
熊野田小学校

施工箇所

自転車通行空間整備事業(曾根箕面線)



| | | | |
|-----|--------|------|---------------------|
| 校区名 | 熊野田小学校 | 施工箇所 | 自転車通行空間整備事業(平塚熊野田線) |
|-----|--------|------|---------------------|



梅花中学校


・自転車と歩行者が錯綜している

<対策メニュー>

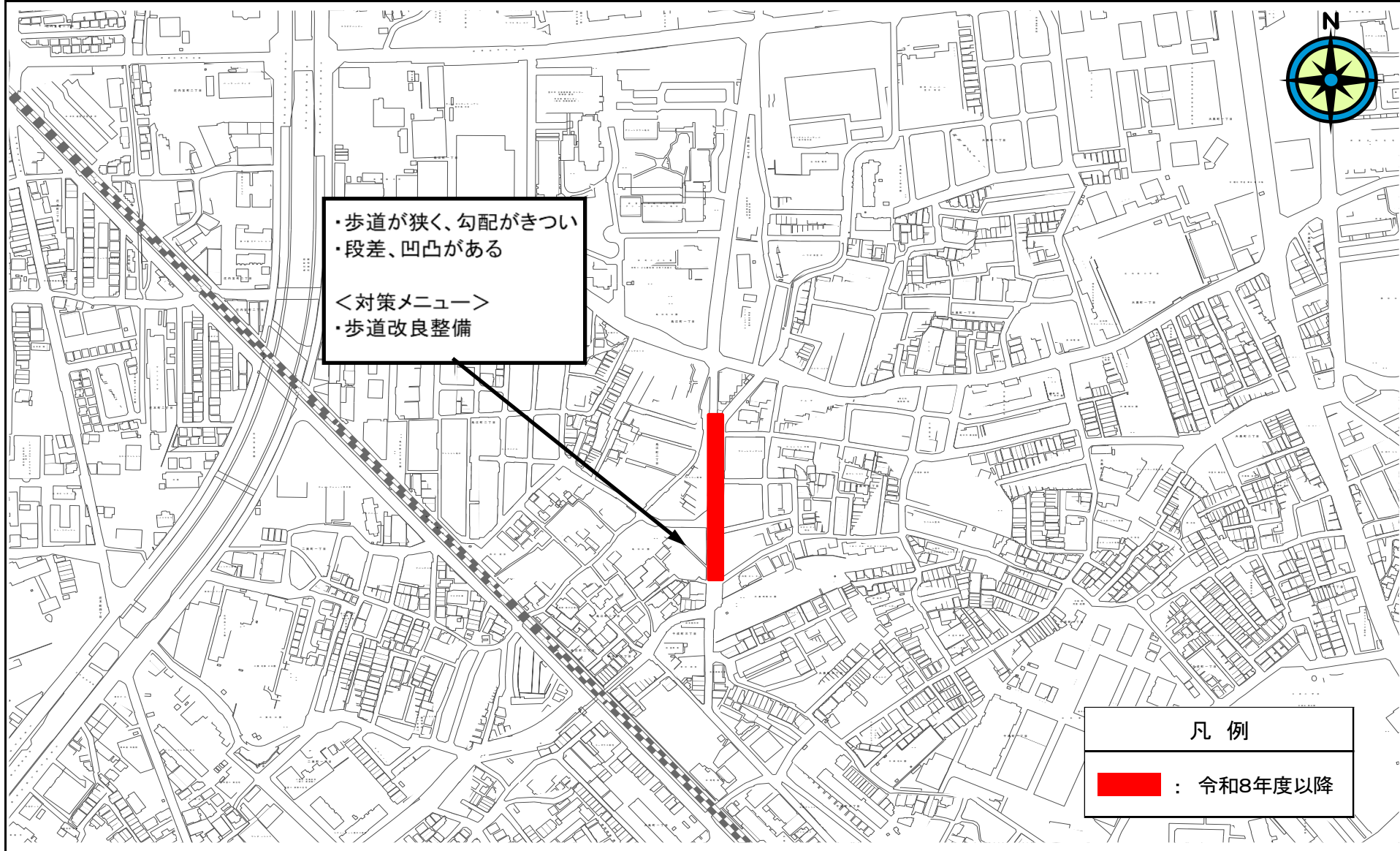
・自転車通行空間の整備

熊野田小学校

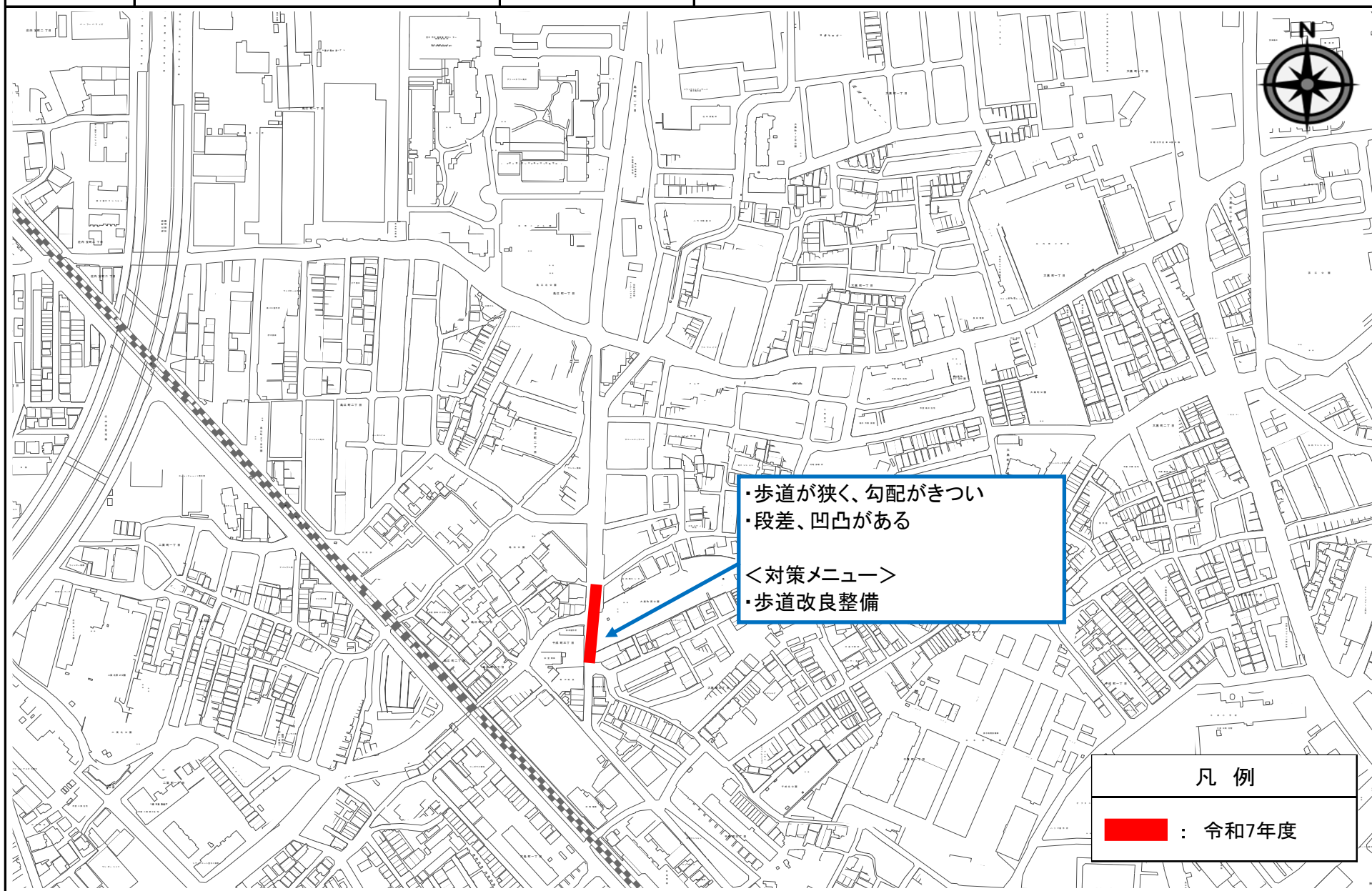
凡例

 : 令和7年度

| | | | |
|-----|---------|------|------------------|
| 校区名 | 庄内よつば学園 | 施工箇所 | 歩道改良整備事業(阪急西側南線) |
|-----|---------|------|------------------|



| | | | |
|-----|---------|------|------------------|
| 校区名 | 庄内よつば学園 | 施工箇所 | 歩道改良整備事業(阪急西側南線) |
|-----|---------|------|------------------|

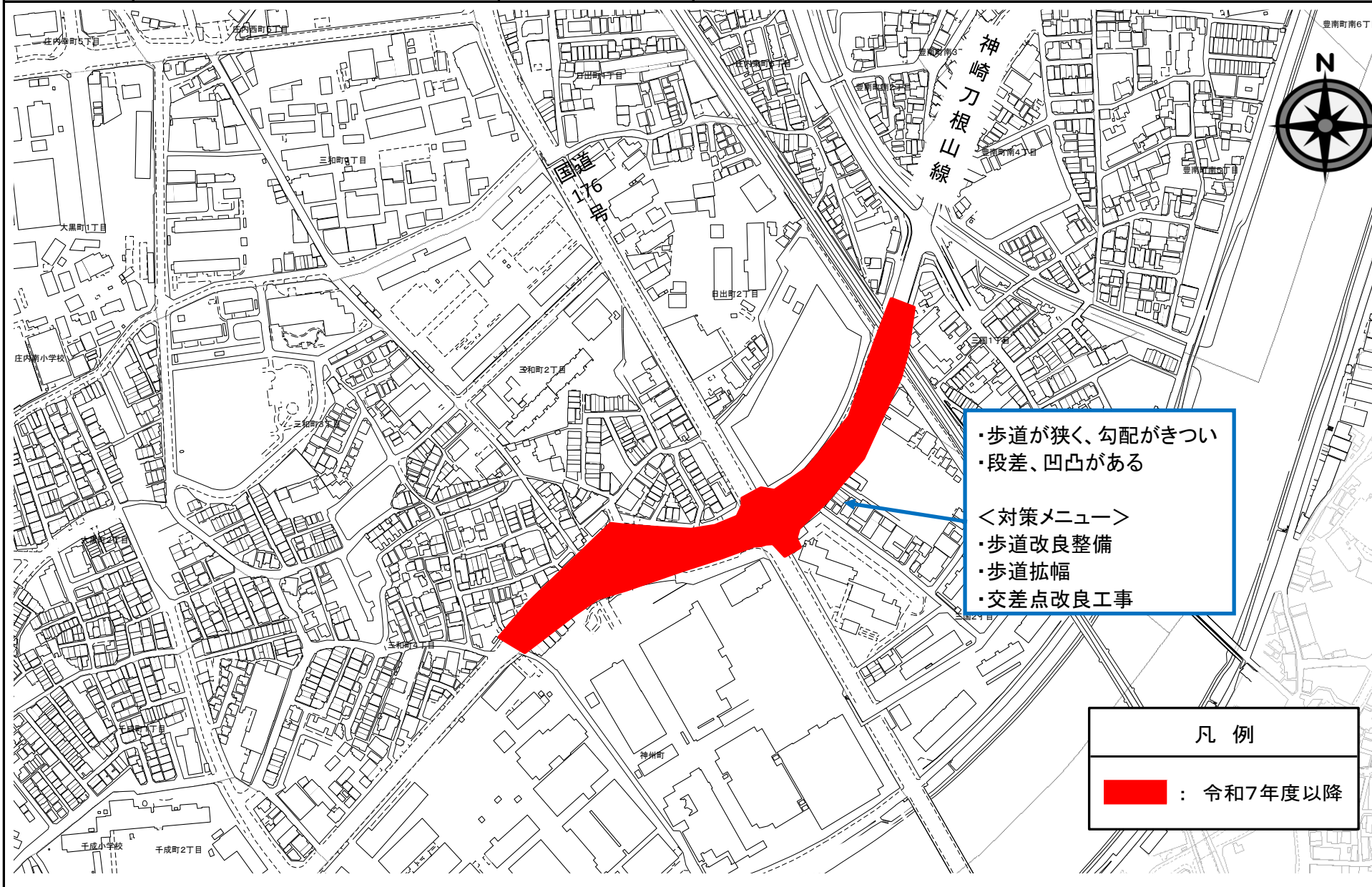


校区名

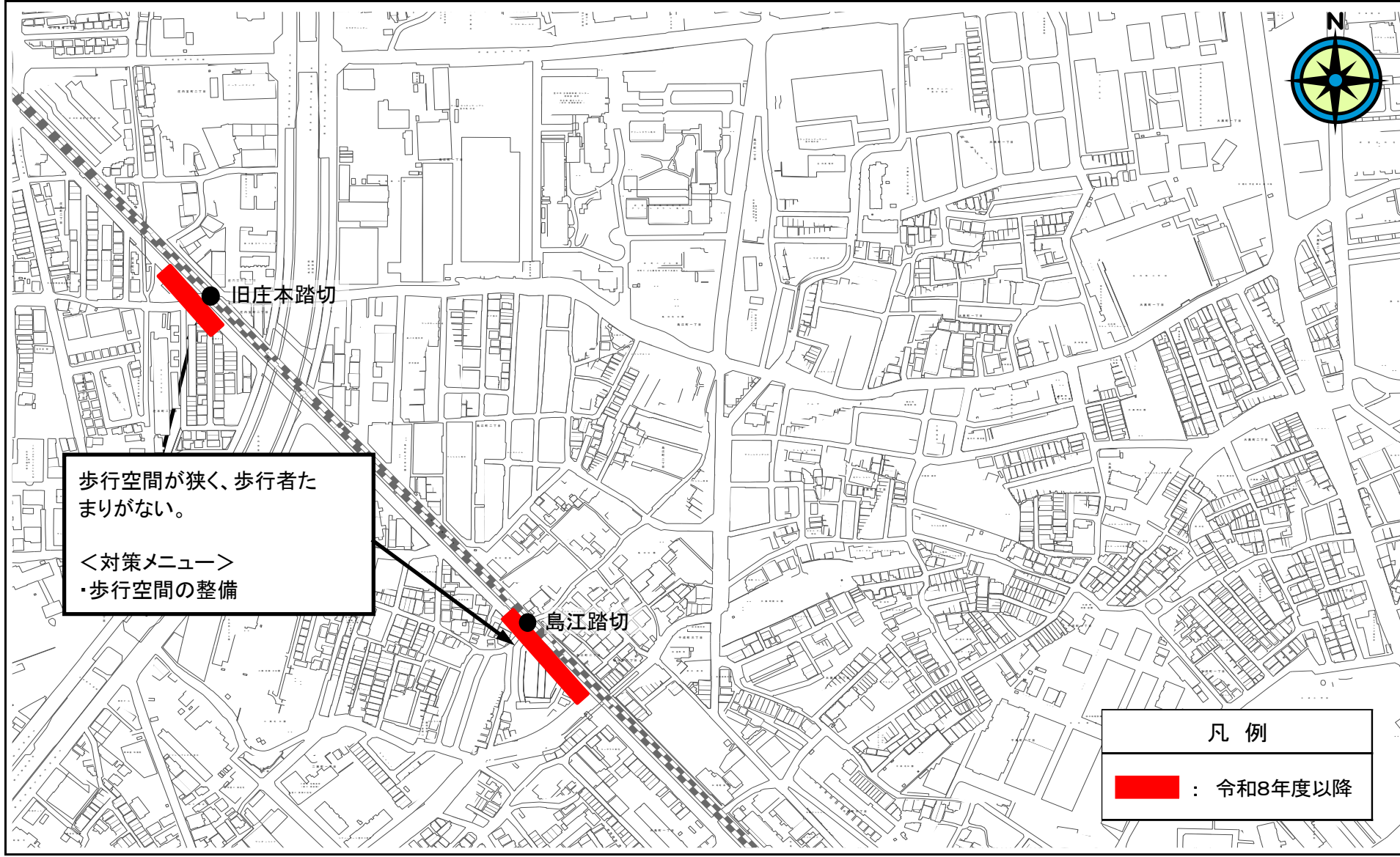
庄内よつば学園

施工箇所

菰江交差点改良事業(神崎刀根山線)



| | | | |
|-----|---------|------|------------------|
| 校区名 | 庄内よつば学園 | 施工箇所 | 歩道改良整備事業(庄本神崎川線) |
|-----|---------|------|------------------|



歩行空間が狭く、歩行者たまりがない。

<対策メニュー>
・歩行空間の整備

凡 例

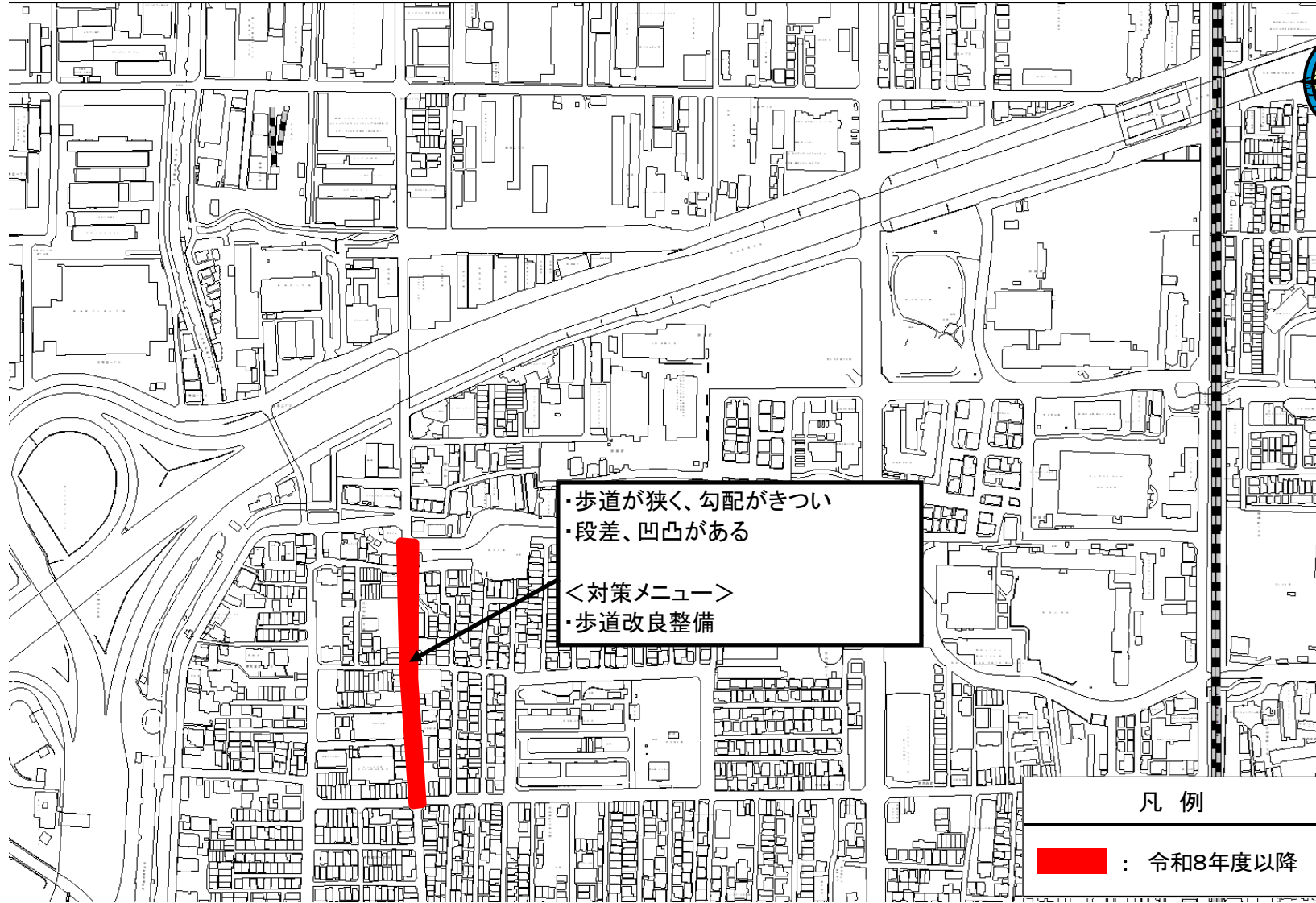
: 令和8年度以降

校区名

庄内さくら学園

施工箇所

歩道改良整備事業(阪急西側南線(3-2工区))

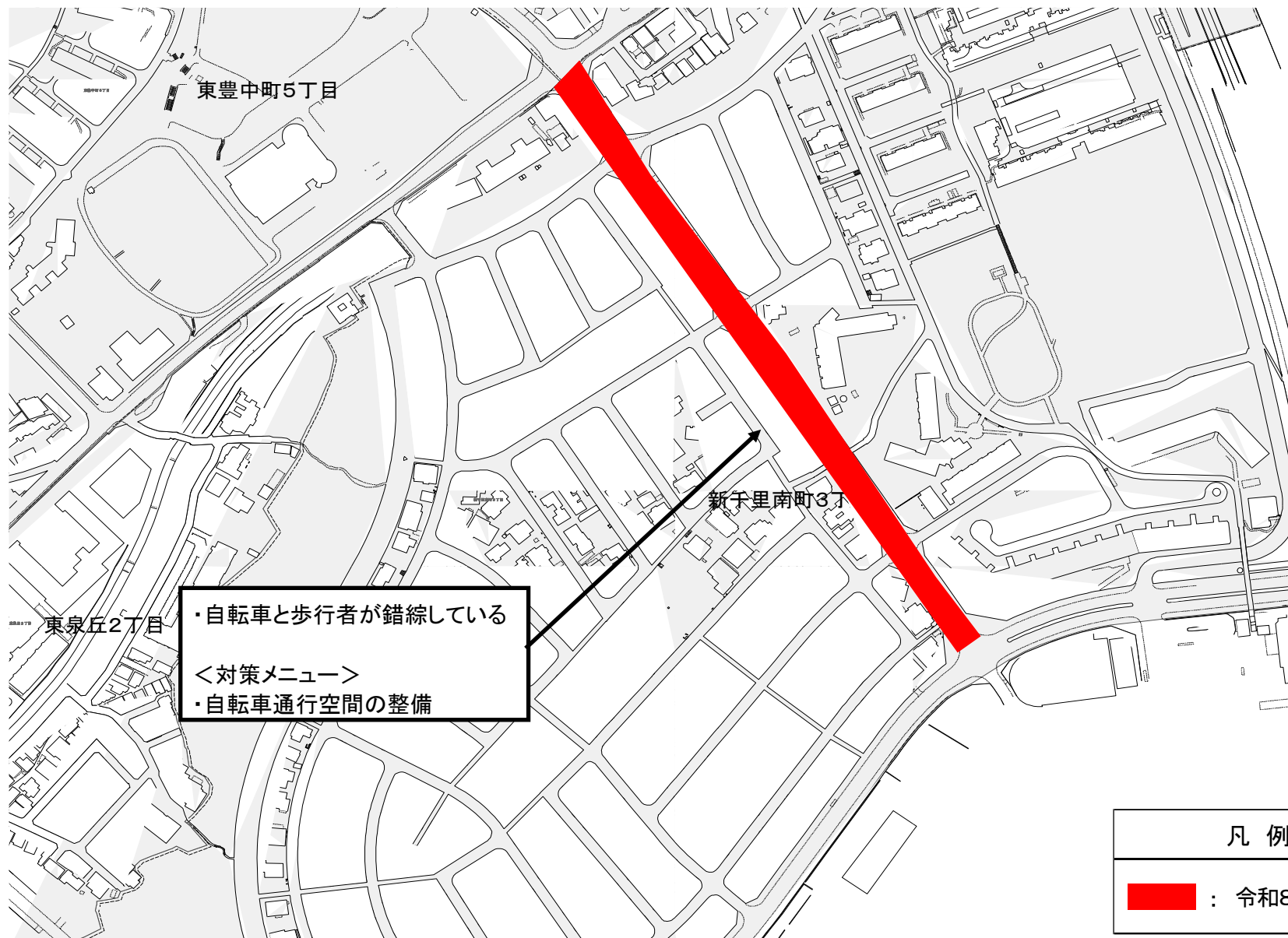


校区名


南丘小学校

施工箇所

自転車通行空間整備事業(上野新田線)



・自転車と歩行者が錯綜している
<対策メニュー>
・自転車通行空間の整備

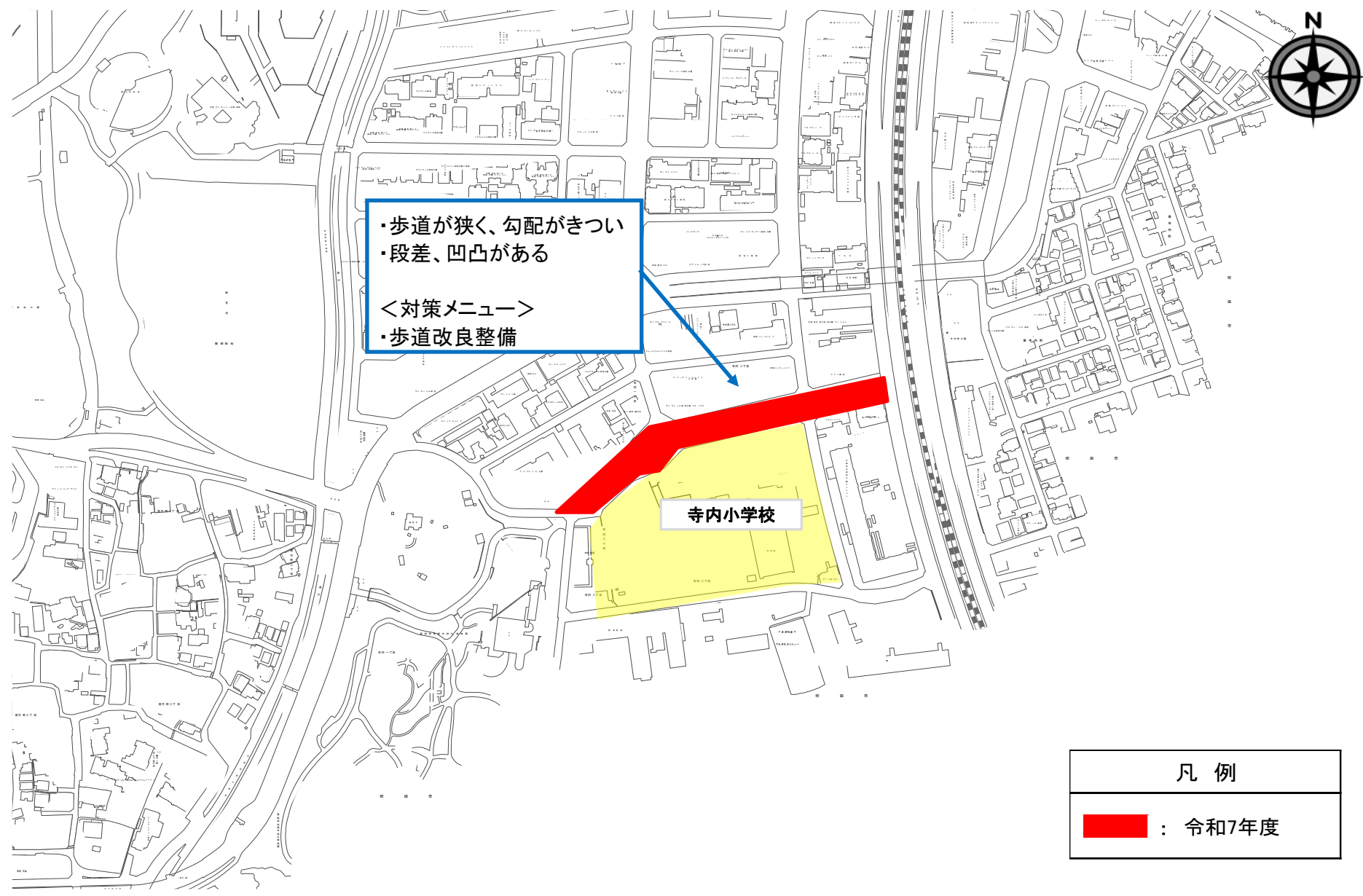
| | |
|---|-----------|
| 凡例 | |
|  | : 令和8年度以降 |

校区名

寺内小学校

施工箇所

歩道改良整備事業(寺内第23号線)

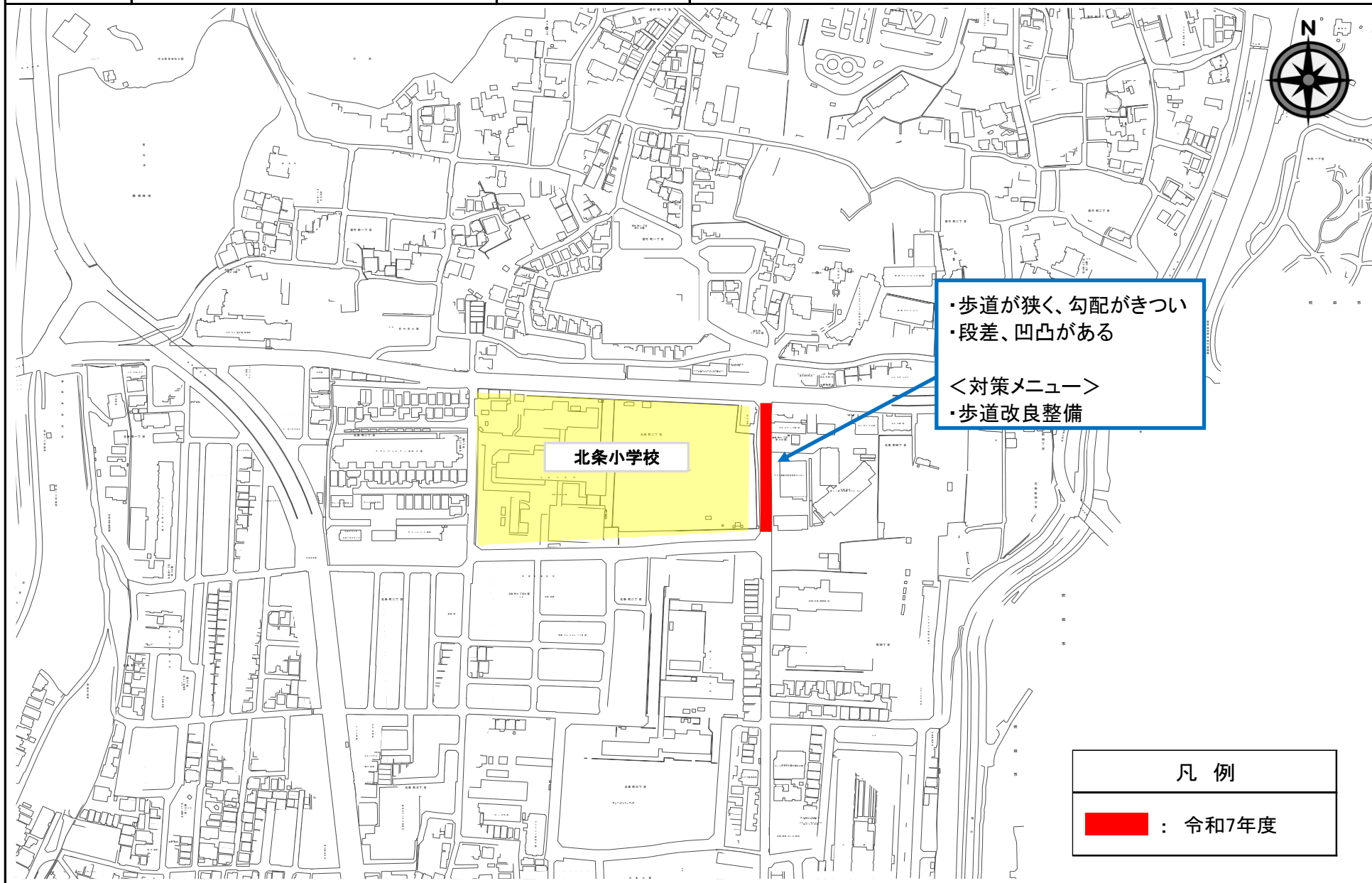


校区名

北条小学校

施工箇所

歩道改良整備事業(北条豊南線)

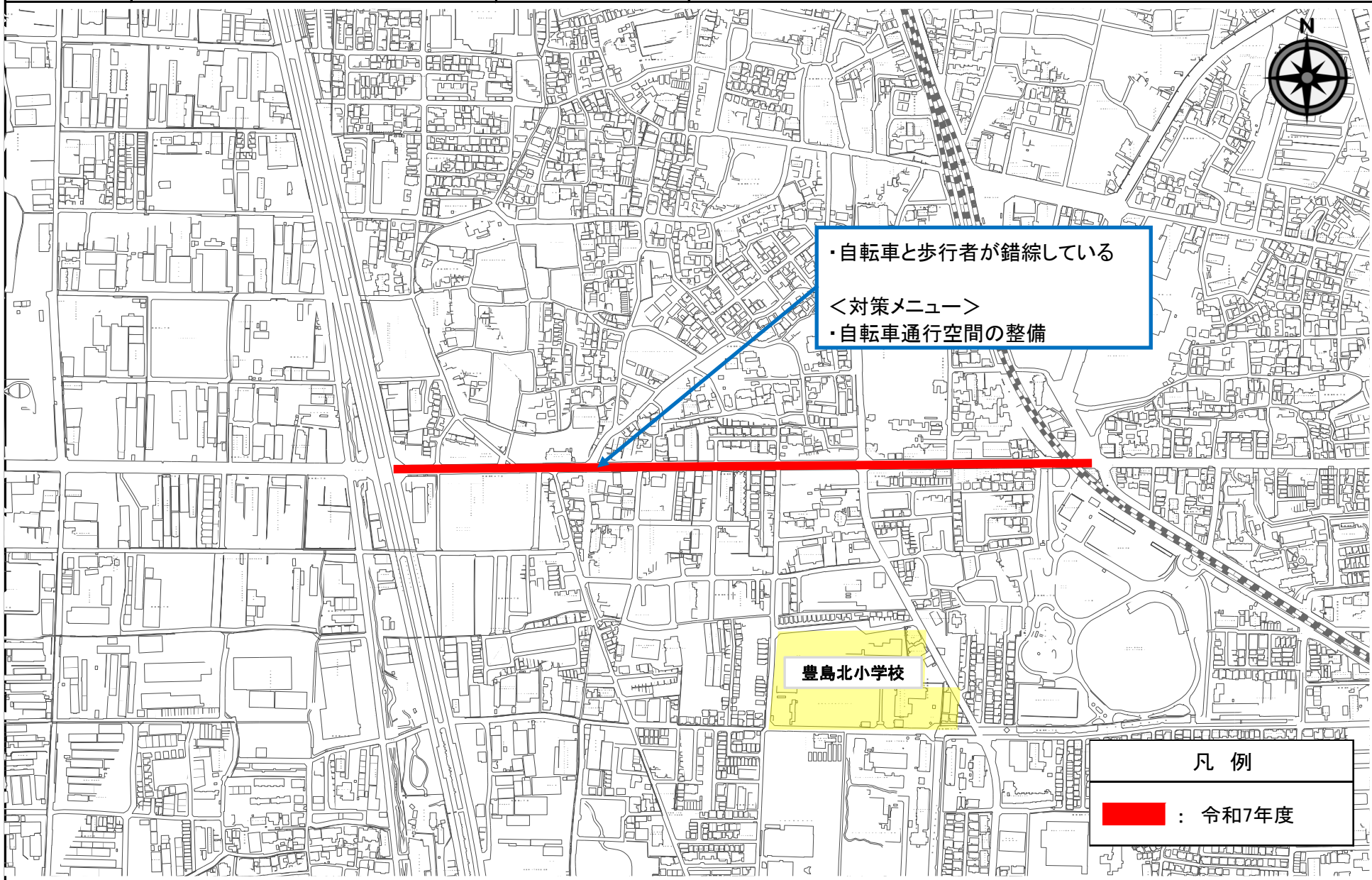


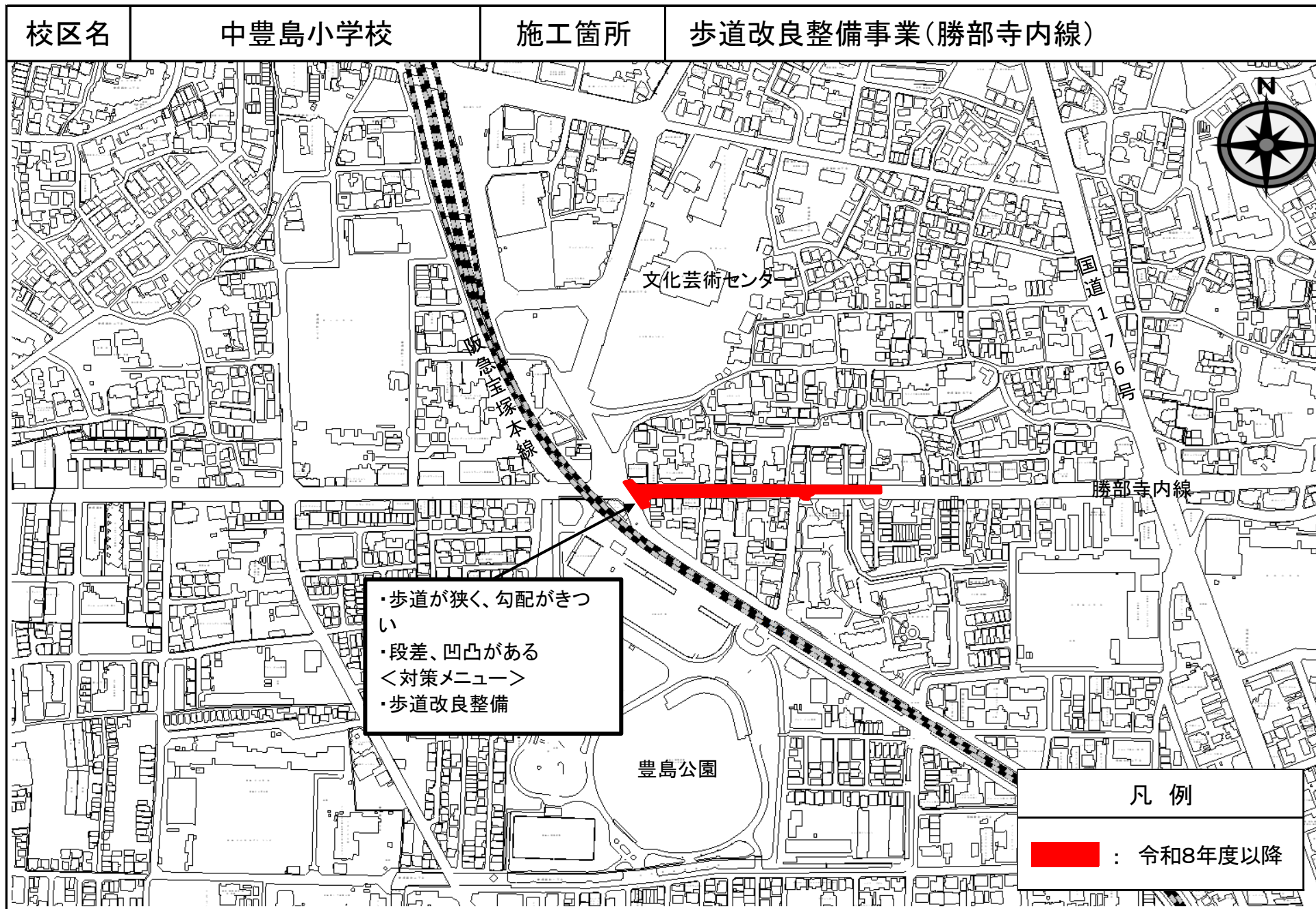
凡例

■ : 令和7年度

| 校区名 | 豊島小学校 | 施工箇所 | 歩道改良整備事業(穂積上津島線) |
|---|-------|------|------------------|
| <div data-bbox="622 730 999 948" style="border: 1px solid black; padding: 5px;"> <ul style="list-style-type: none"> ・歩道が狭く、勾配がきつい ・段差、凹凸がある 〈対策メニュー〉 ・歩道改良整備 </div> <div data-bbox="1563 1161 1973 1331" style="border: 1px solid black; padding: 5px;"> <p style="text-align: center;">凡 例</p> <p style="text-align: center;"> : 令和8年度以降 </p> </div> | | | |

| | | | |
|-----|--------|------|--------------------|
| 校区名 | 豊島北小学校 | 施工箇所 | 自転車通行空間整備事業(勝部寺内線) |
|-----|--------|------|--------------------|



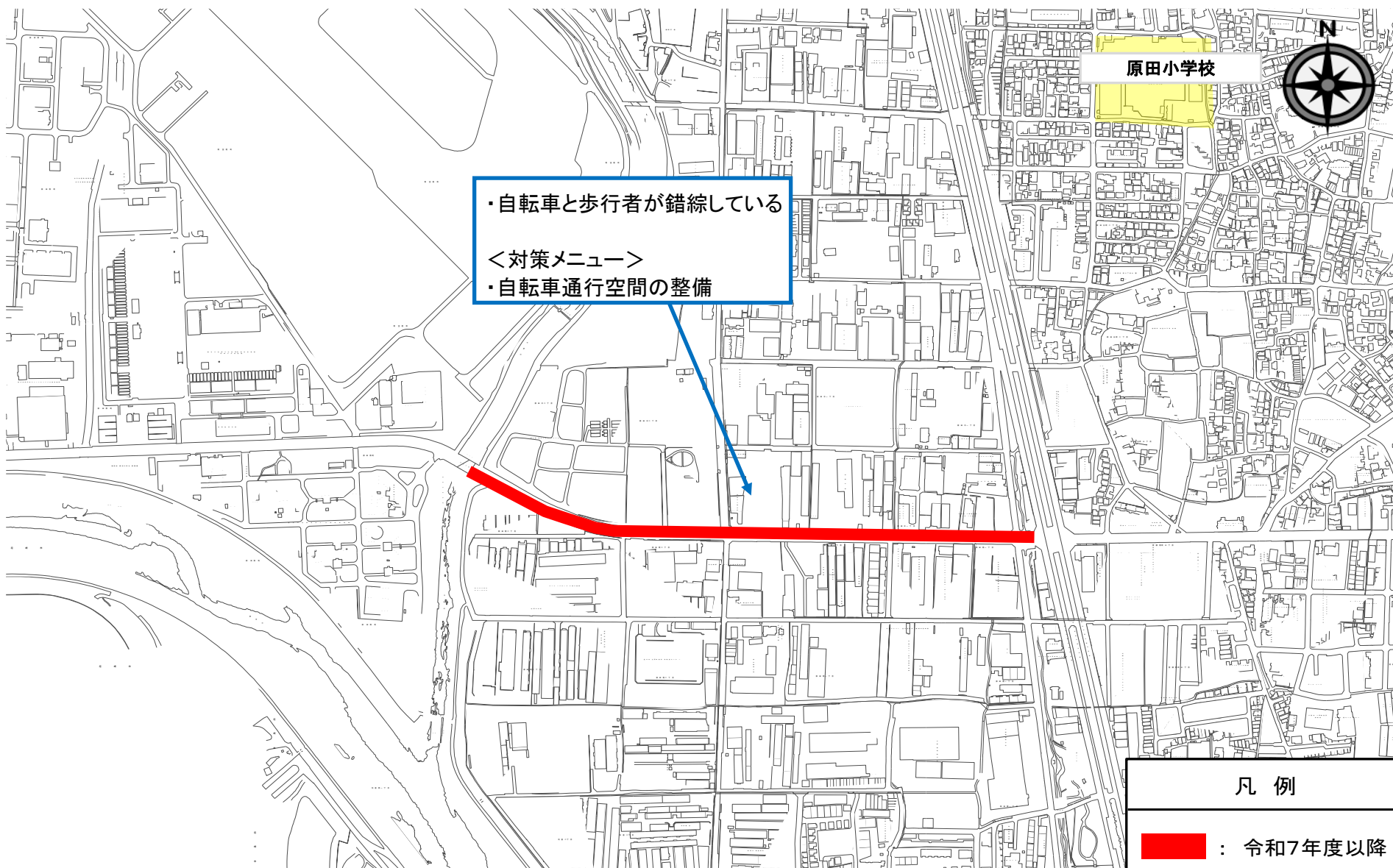


校区名

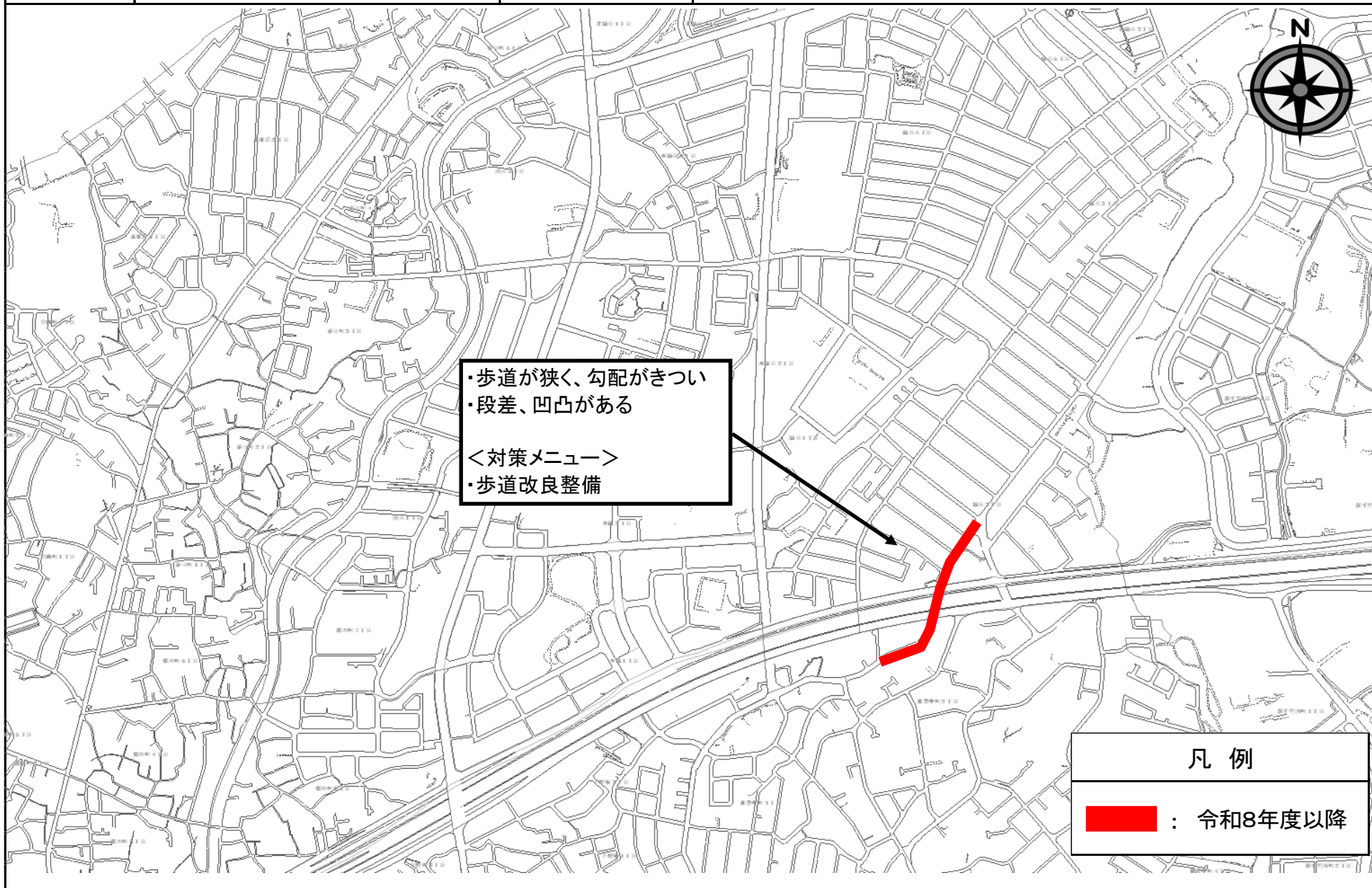
原田小学校

施工箇所

自転車通行空間整備事業(原田伊丹線)



| | | | |
|-----|-------|------|------------------|
| 校区名 | 少路小学校 | 施工箇所 | 歩道改良整備事業(緑丘上野坂線) |
|-----|-------|------|------------------|

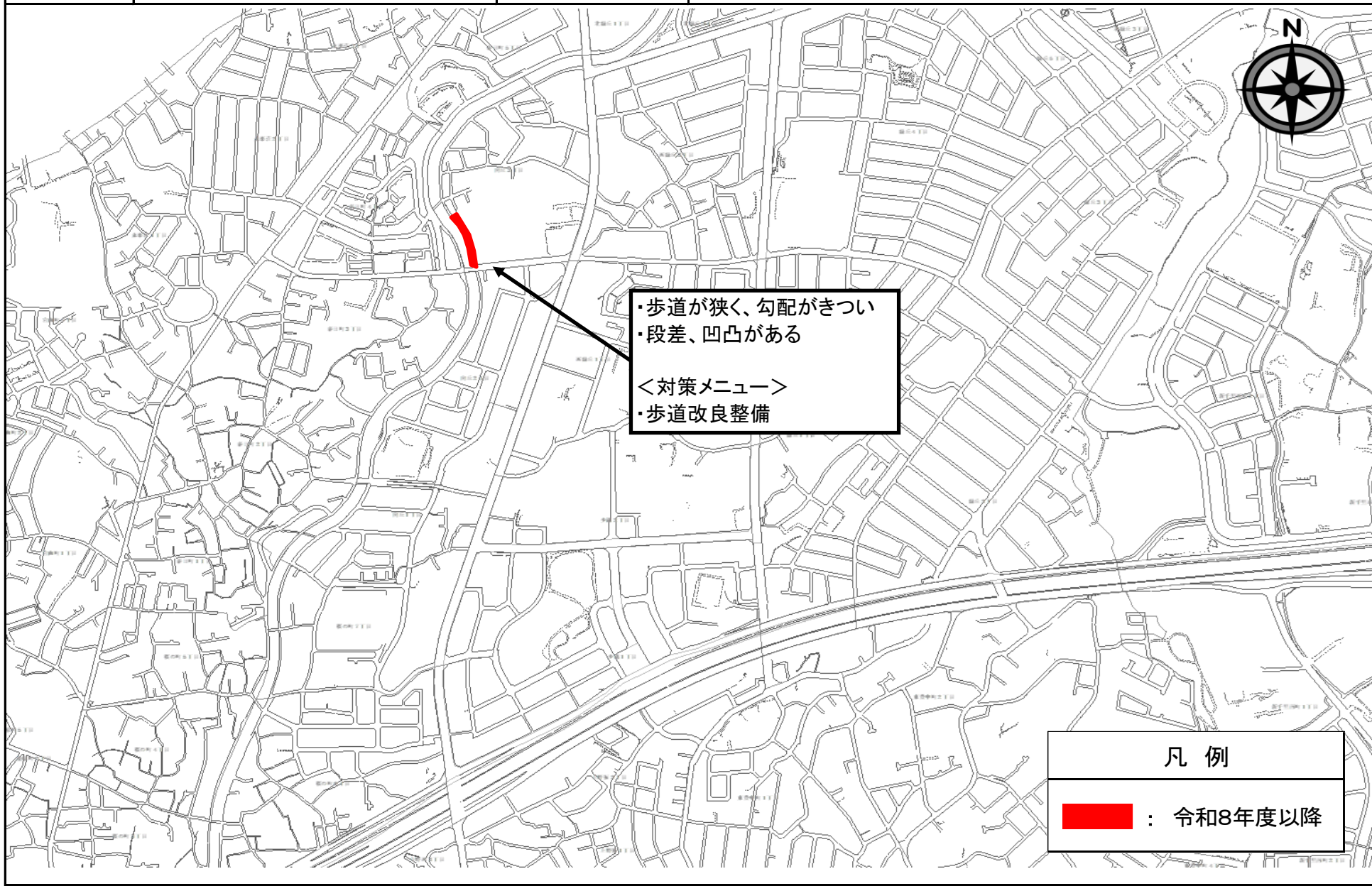


校区名

野畑小学校

施工箇所

歩道改良整備事業(千里側右岸1号線)



| 校区名 | 高川小学校 | 施工箇所 | 橋梁長寿命化事業(新豊南橋)神崎刀根山線 |
|---|-------|------|----------------------|
| <p>高川小学校</p> <p>豊南町東1丁目</p> <p>豊南町東2丁目</p> <p>豊南町西1丁目</p> <p>豊南町西2丁目</p> <p>豊南町西3丁目</p> <p>豊南町西4丁目</p> <p>豊南小学校</p> <p>神崎刀根山線</p> <p>・勾配がきつい ・段差、凹凸がある</p> <p><対策メニュー> ・旧橋撤去 ・歩道改良整備</p> <p>凡例</p> <p>■ : 令和8年度以降</p> | | | |