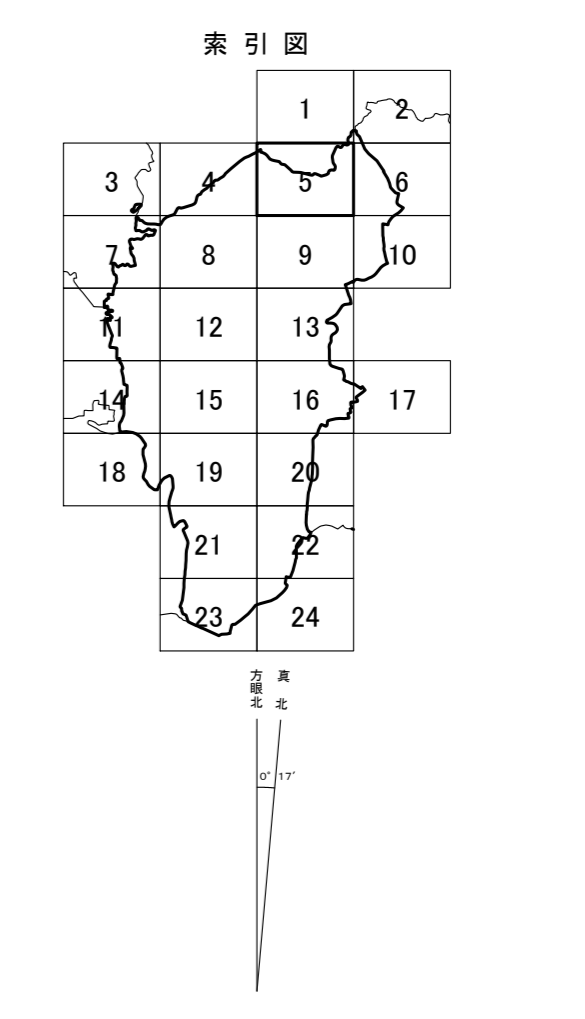


豊中市地形図 5

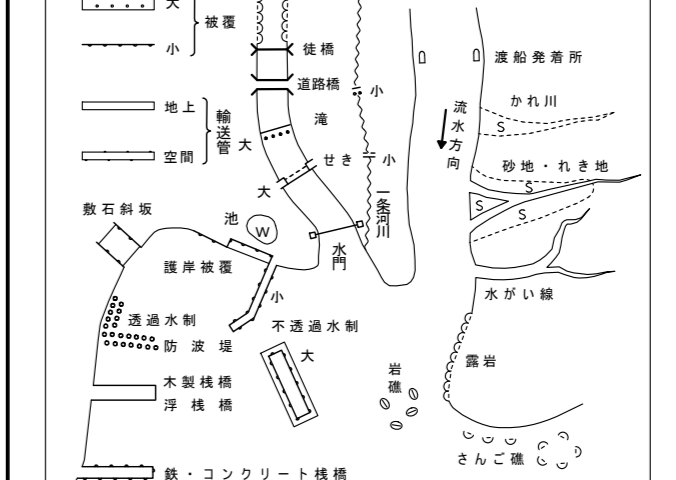


上の図は本文、左側北の標高図を示している。図の右上隅に示すように、以下の図と印刷された図との相違が認められる場合があります。

Table of symbols and their meanings, including building types, roads, and terrain features.

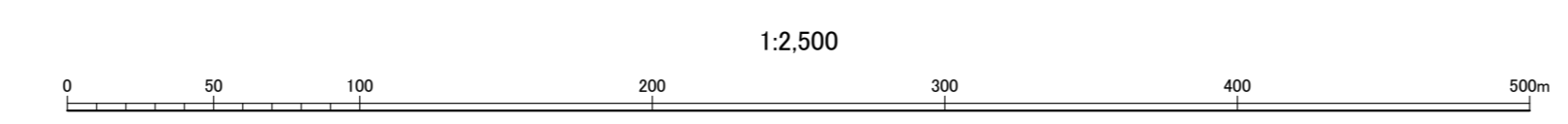
Table of symbols and their meanings, including various types of roads and infrastructure.

Table of symbols and their meanings, including various types of roads and infrastructure.



豊中市は平成14年国土交通省告示第9号の規定による地形図である。図面は、地形図作成委員会が作成したものである。図面は、地形図作成委員会が作成したものである。図面は、地形図作成委員会が作成したものである。

令和4年製図  
1. 令和4年 3月現在1:2,500の豊中市地形図電子データを作成  
2. 平成23年 3月現在1:2,500の大塚町地形図電子データを作成  
(豊中市の地形図等に関する情報は、豊中市のホームページをご覧ください)



この地形図は、国土交通省告示第9号の規定による地形図である。(製図番号) 豊中市 2024年 計画機関 作業機関 豊中市