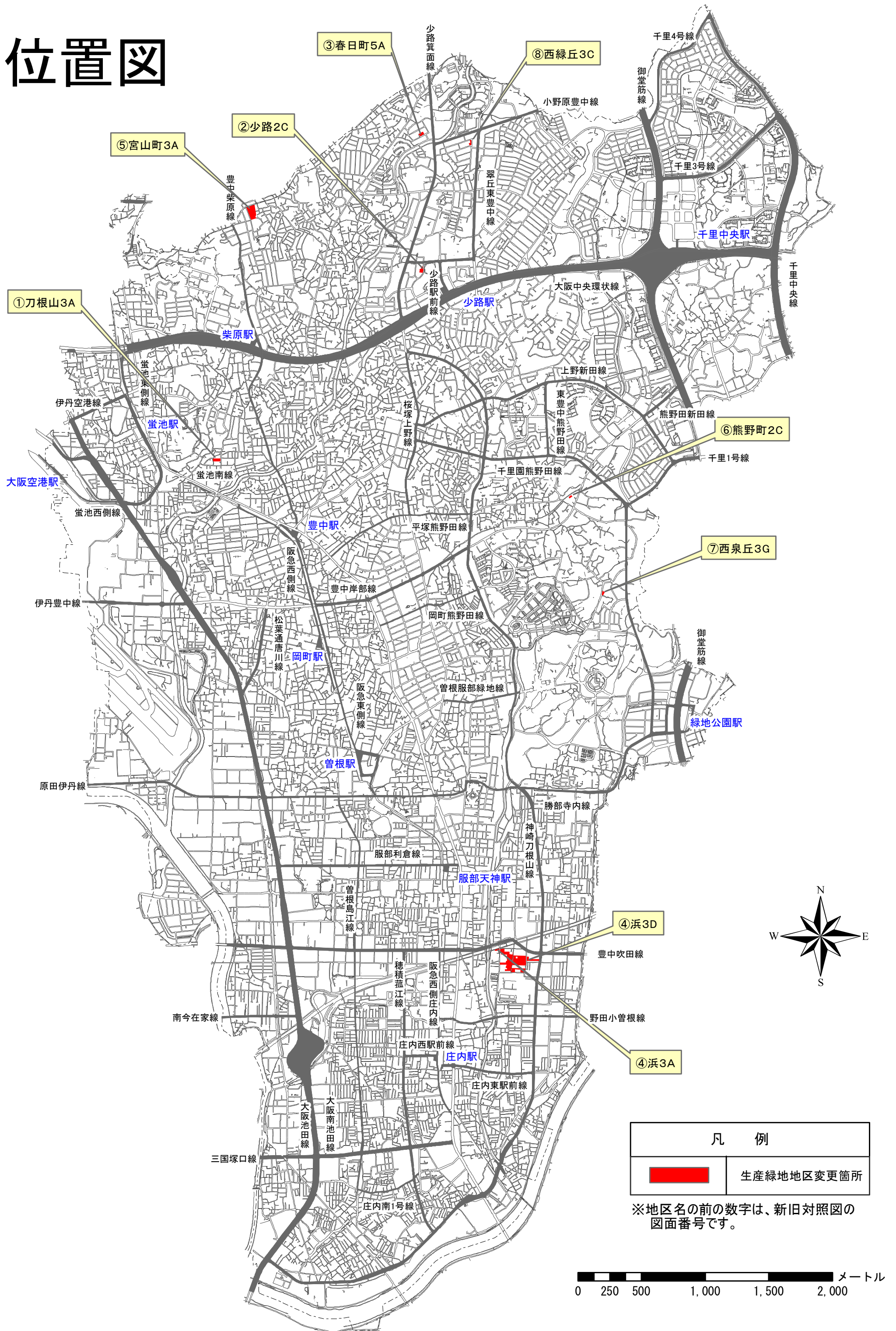



位置図

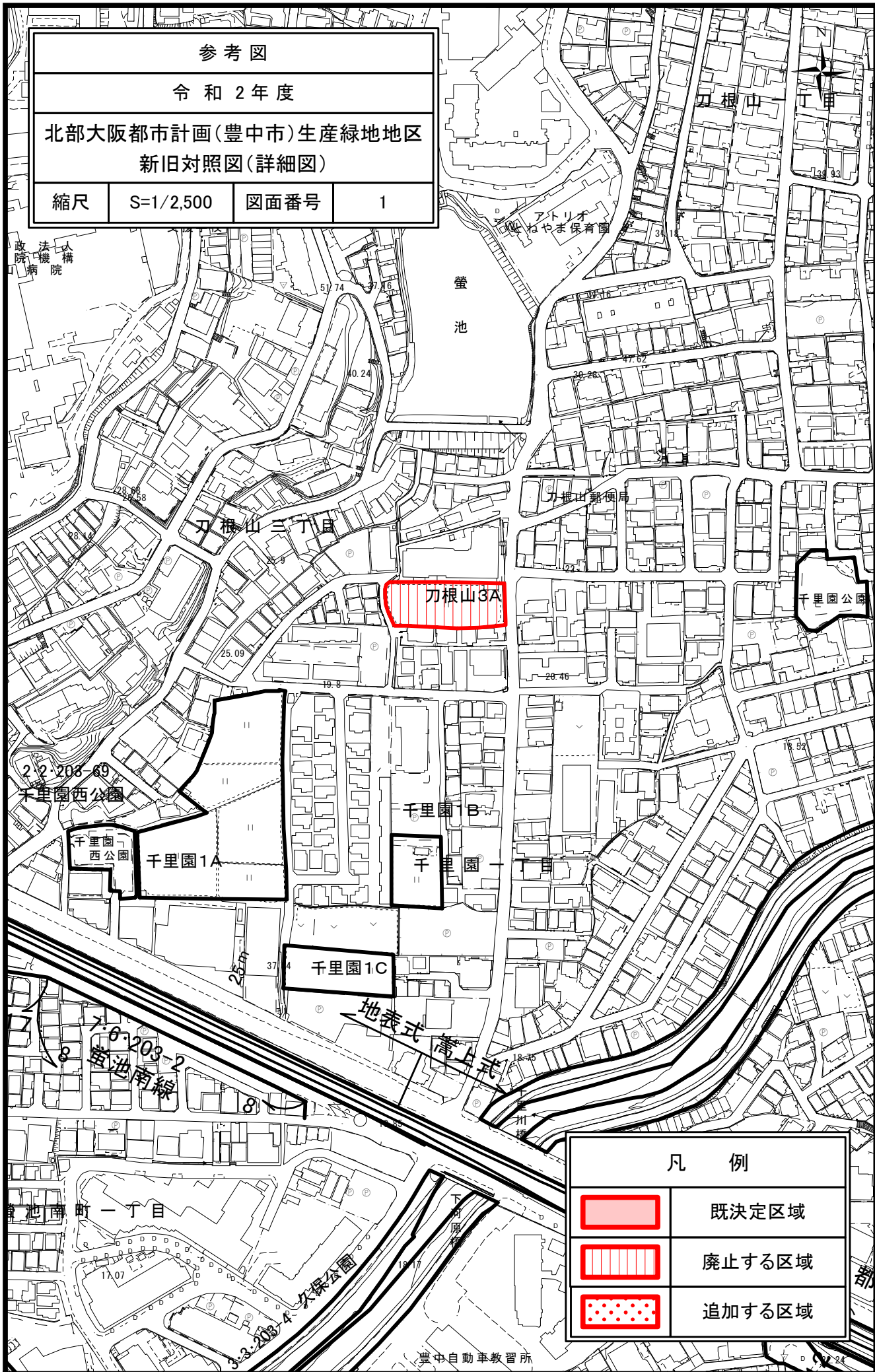





凡 例	
	生産緑地地区変更箇所

※地区名の前の数字は、新旧対照図の図面番号です。

0 250 500 1,000 1,500 2,000 メートル

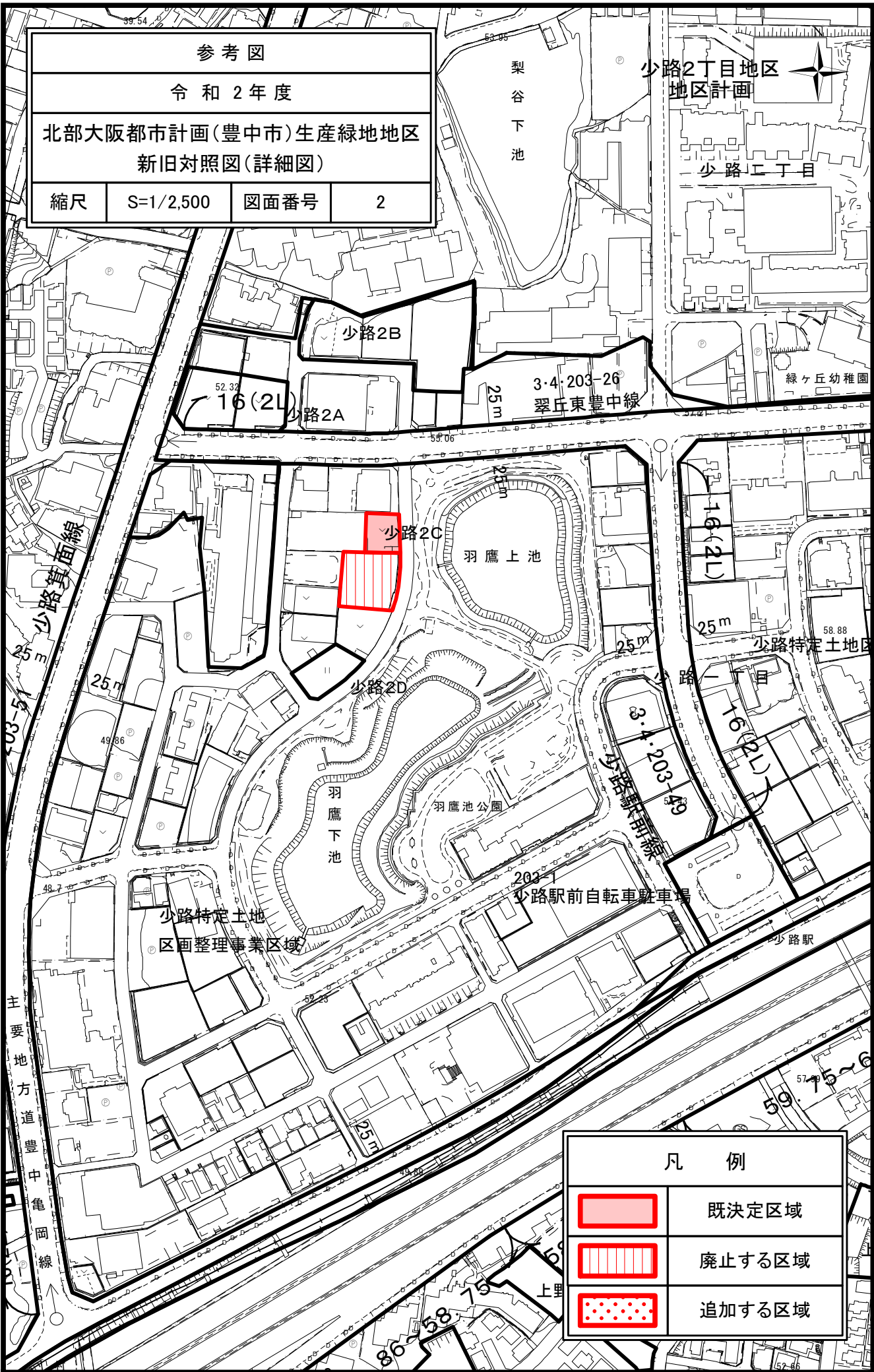
参考図			
令和2年度			
北部大阪都市計画(豊中市)生産緑地地区 新旧対照図(詳細図)			
縮尺	S=1/2,500	図面番号	1



凡例	
	既定区域
	廃止する区域
	追加する区域

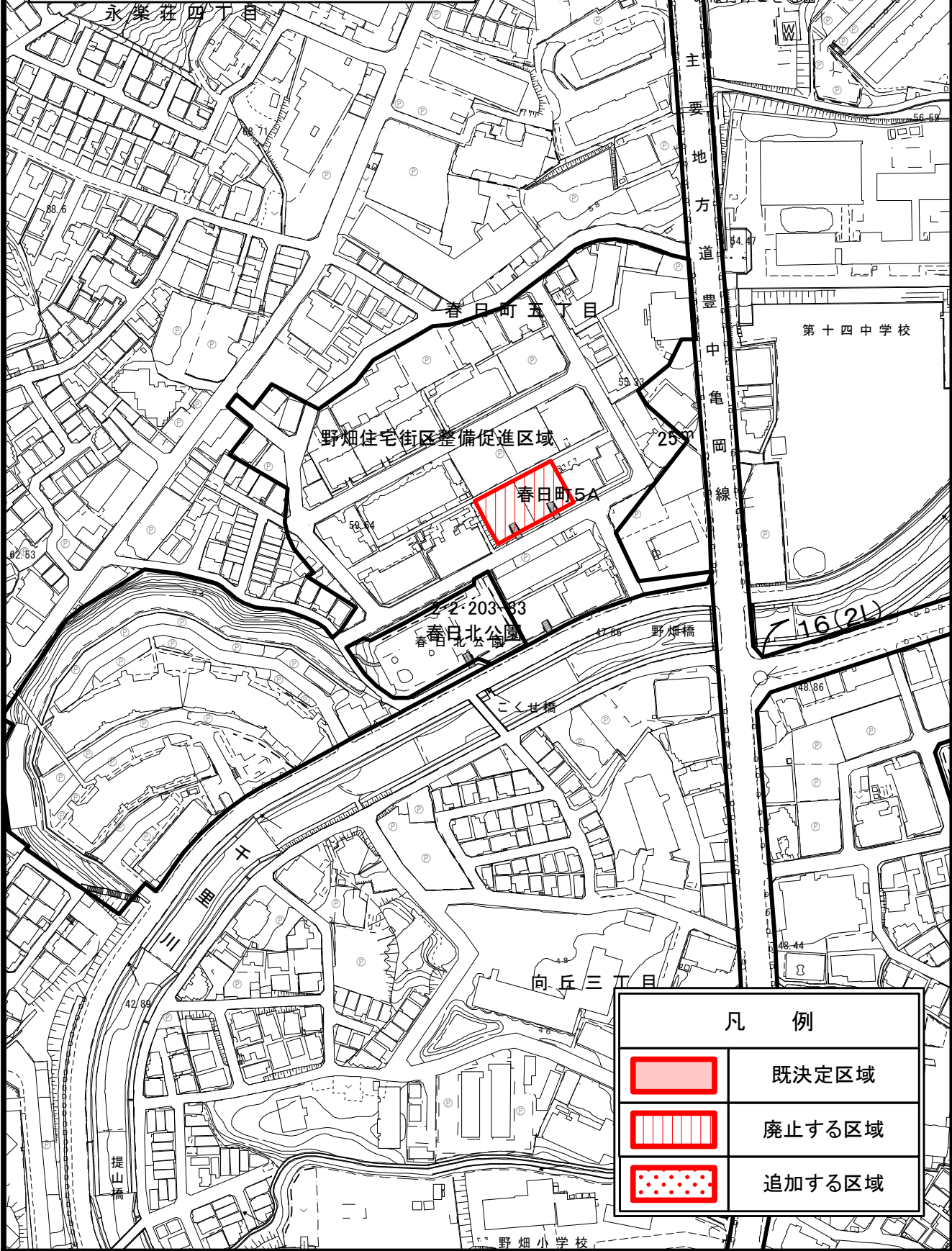
参考図			
令和2年度			
北部大阪都市計画(豊中市)生産緑地地区 新旧対照図(詳細図)			
縮尺	S=1/2,500	図面番号	2

少路2丁目地区
地区計画



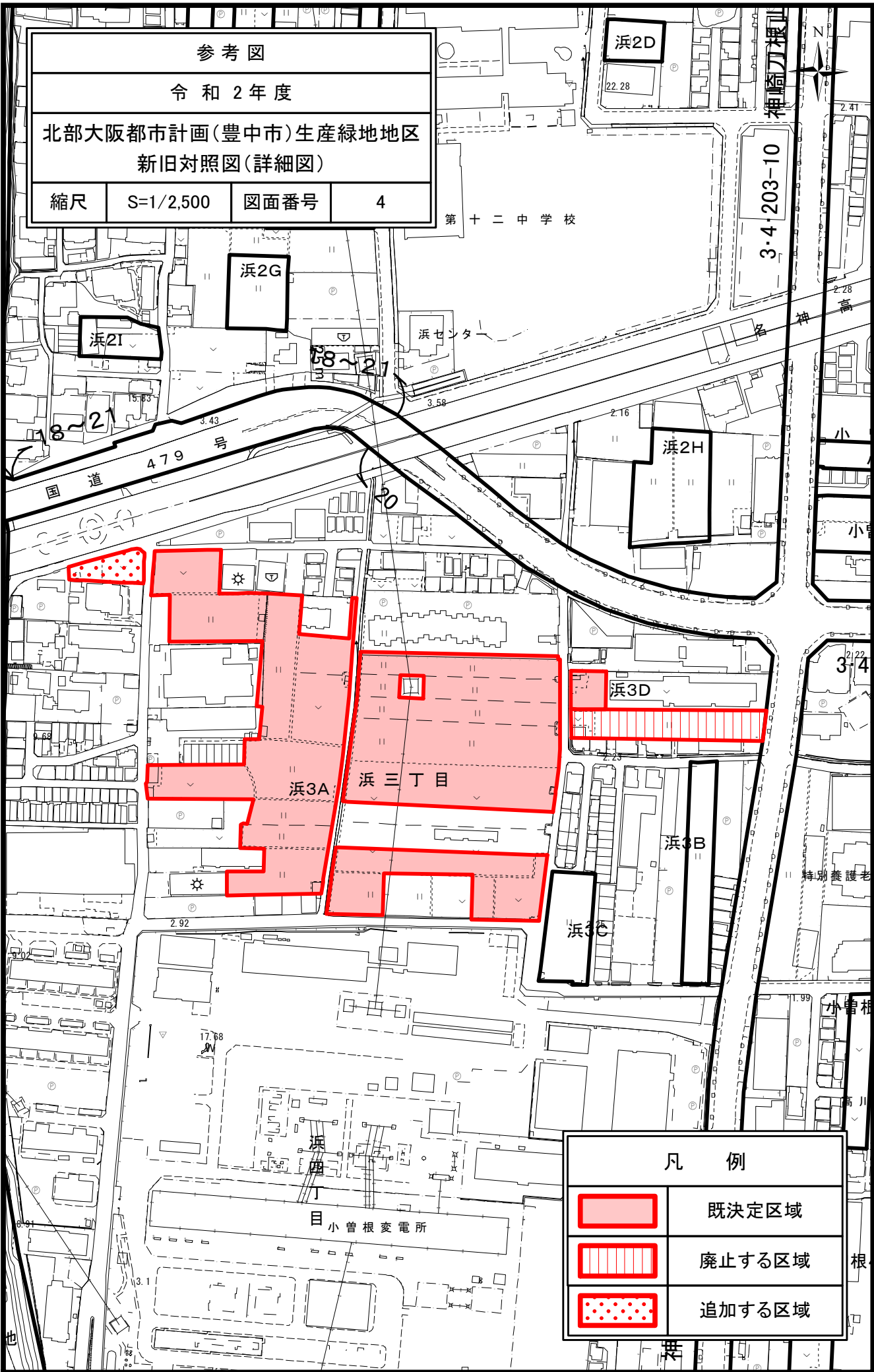
凡例	
	既決定区域
	廃止する区域
	追加する区域




参考図			
令和2年度			
北部大阪都市計画(豊中市)生産緑地地区 新旧対照図(詳細図)			
縮尺	S=1/2,500	図面番号	3



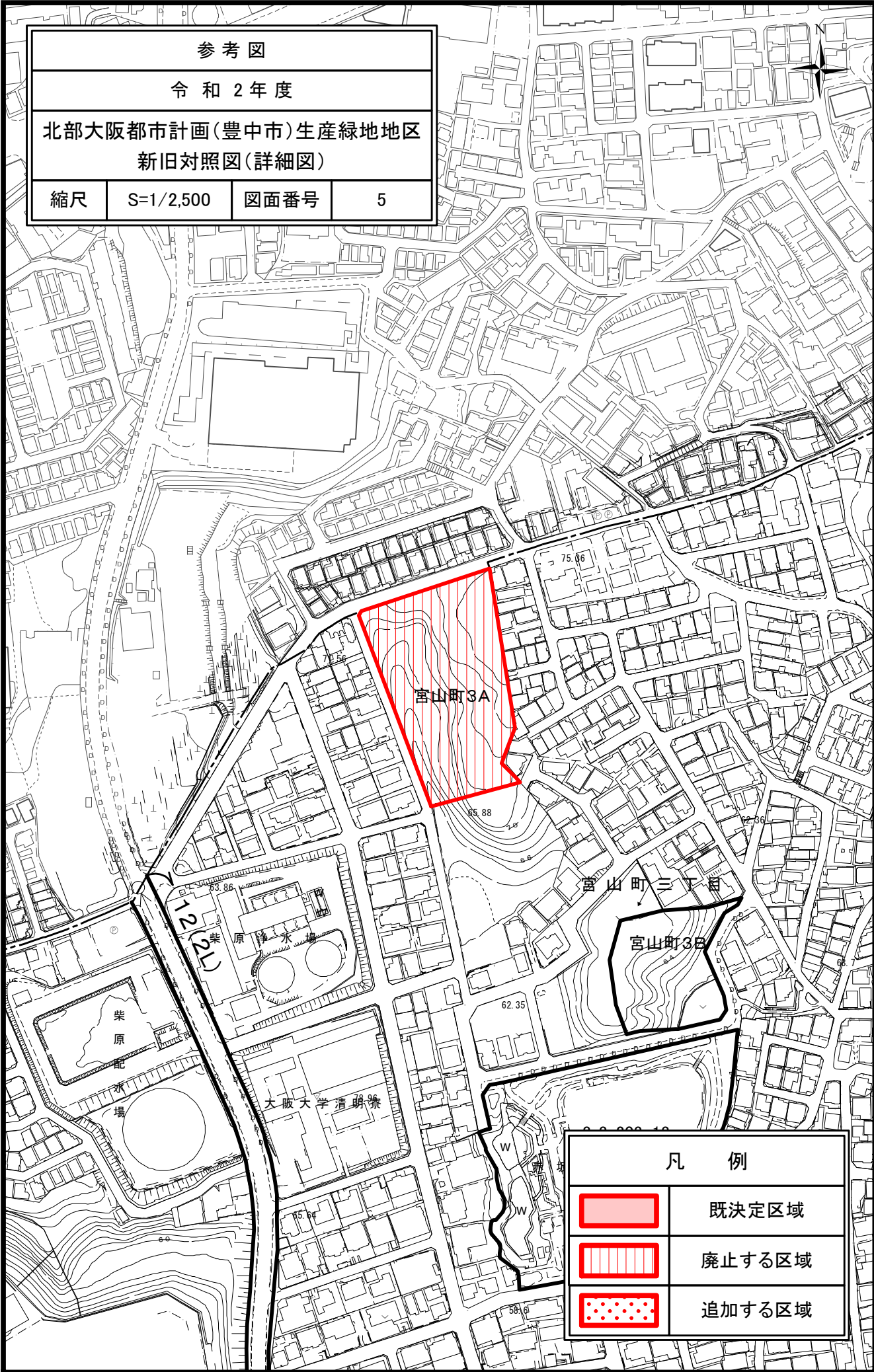
凡例	
	既定区域
	廃止する区域
	追加する区域

参考図			
令和2年度			
北部大阪都市計画(豊中市)生産緑地地区 新旧対照図(詳細図)			
縮尺	S=1/2,500	図面番号	4



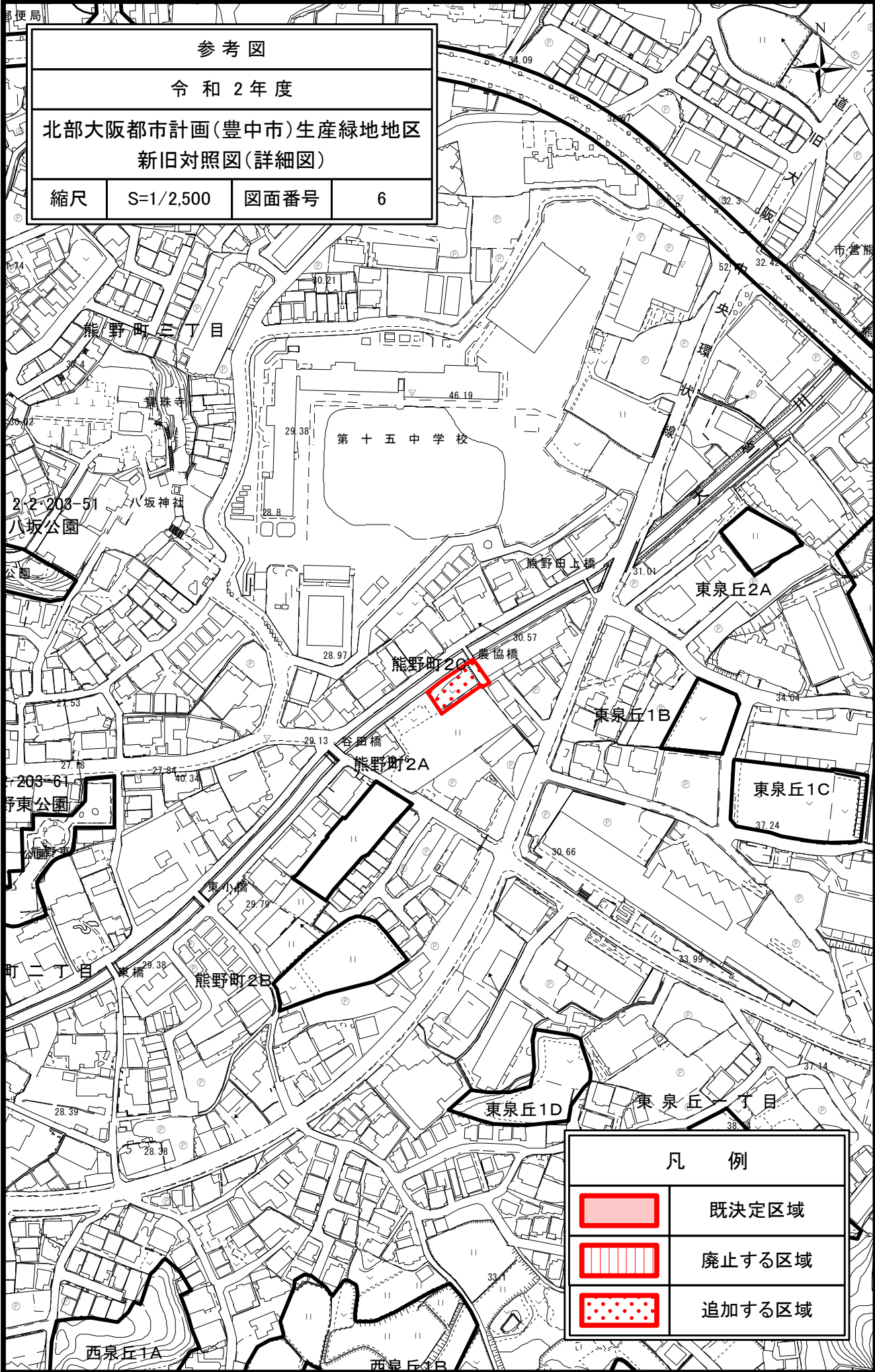
凡例	
	既決定区域
	廃止する区域
	追加する区域

参考図			
令和2年度			
北部大阪都市計画(豊中市)生産緑地地区 新旧対照図(詳細図)			
縮尺	S=1/2,500	図面番号	5



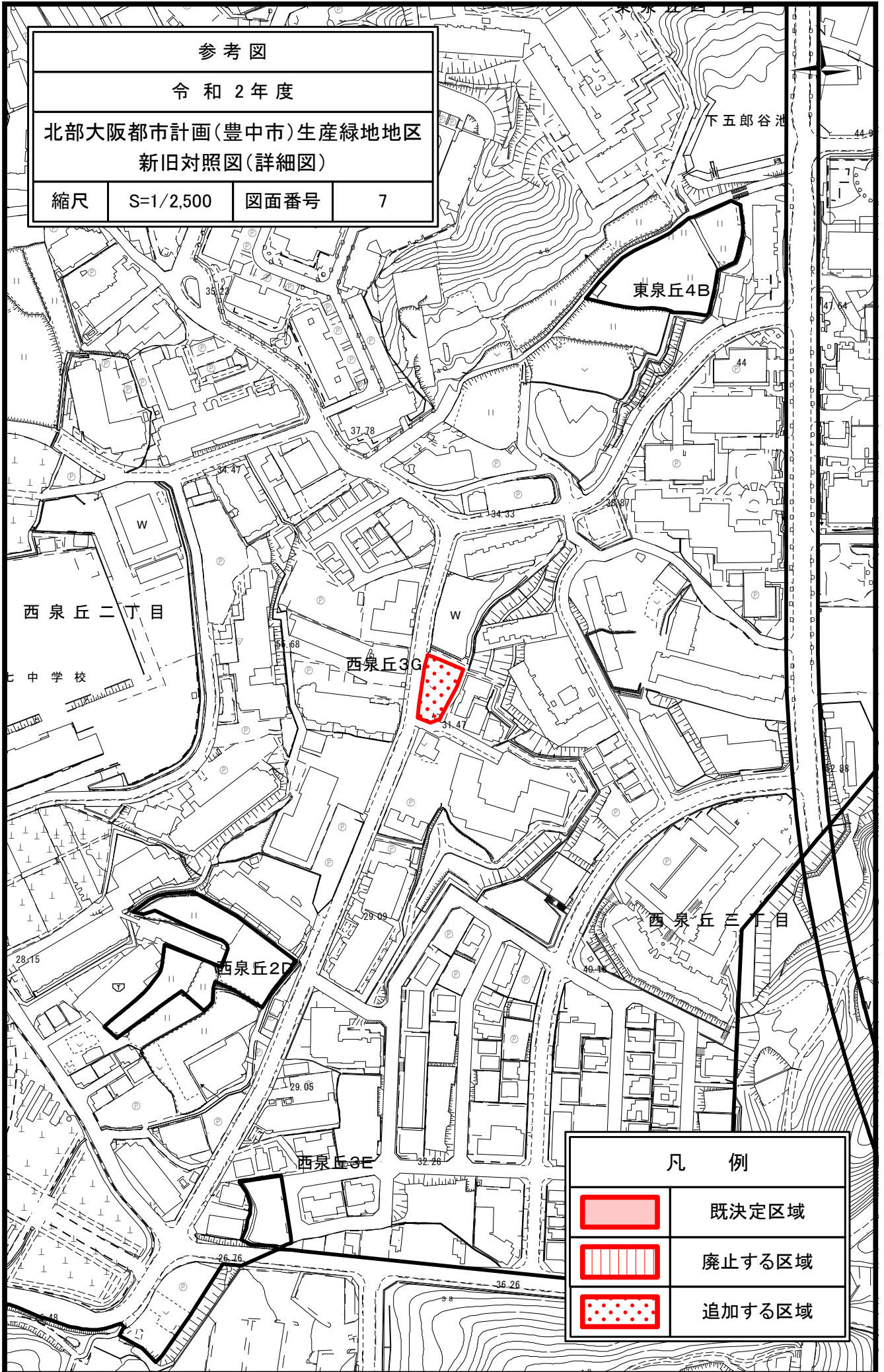
凡例	
	既決定区域
	廃止する区域
	追加する区域




参考図			
令和2年度			
北部大阪都市計画(豊中市)生産緑地地区 新旧対照図(詳細図)			
縮尺	S=1/2,500	図面番号	6



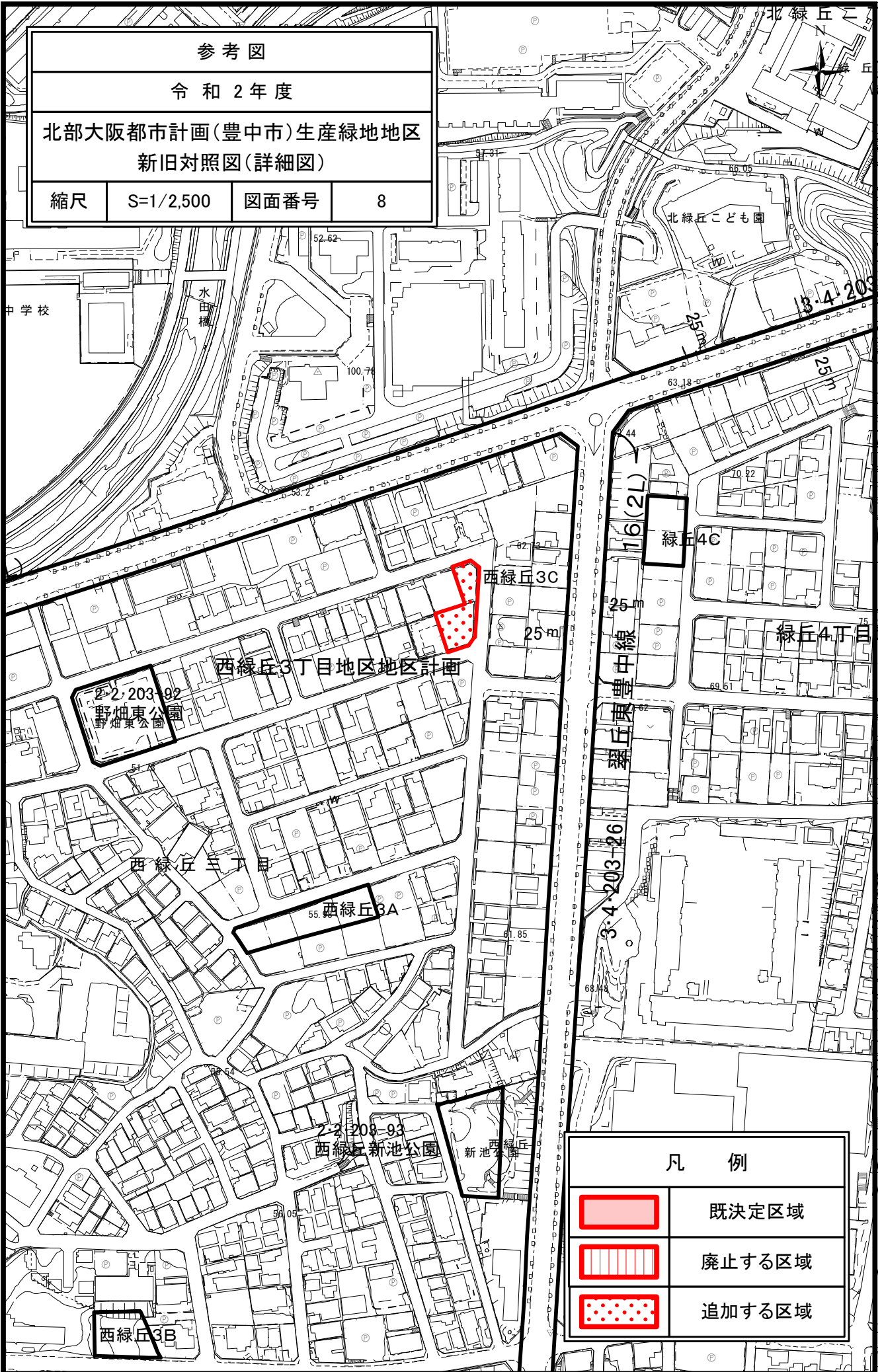
凡例	
	既決定区域
	廃止する区域
	追加する区域

参考図			
令和2年度			
北部大阪都市計画(豊中市)生産緑地地区 新旧対照図(詳細図)			
縮尺	S=1/2,500	図面番号	7



凡例	
	既決定区域
	廃止する区域
	追加する区域

参考図			
令和2年度			
北部大阪都市計画(豊中市)生産緑地地区 新旧対照図(詳細図)			
縮尺	S=1/2,500	図面番号	8



凡 例	
	既決定区域
	廃止する区域
	追加する区域