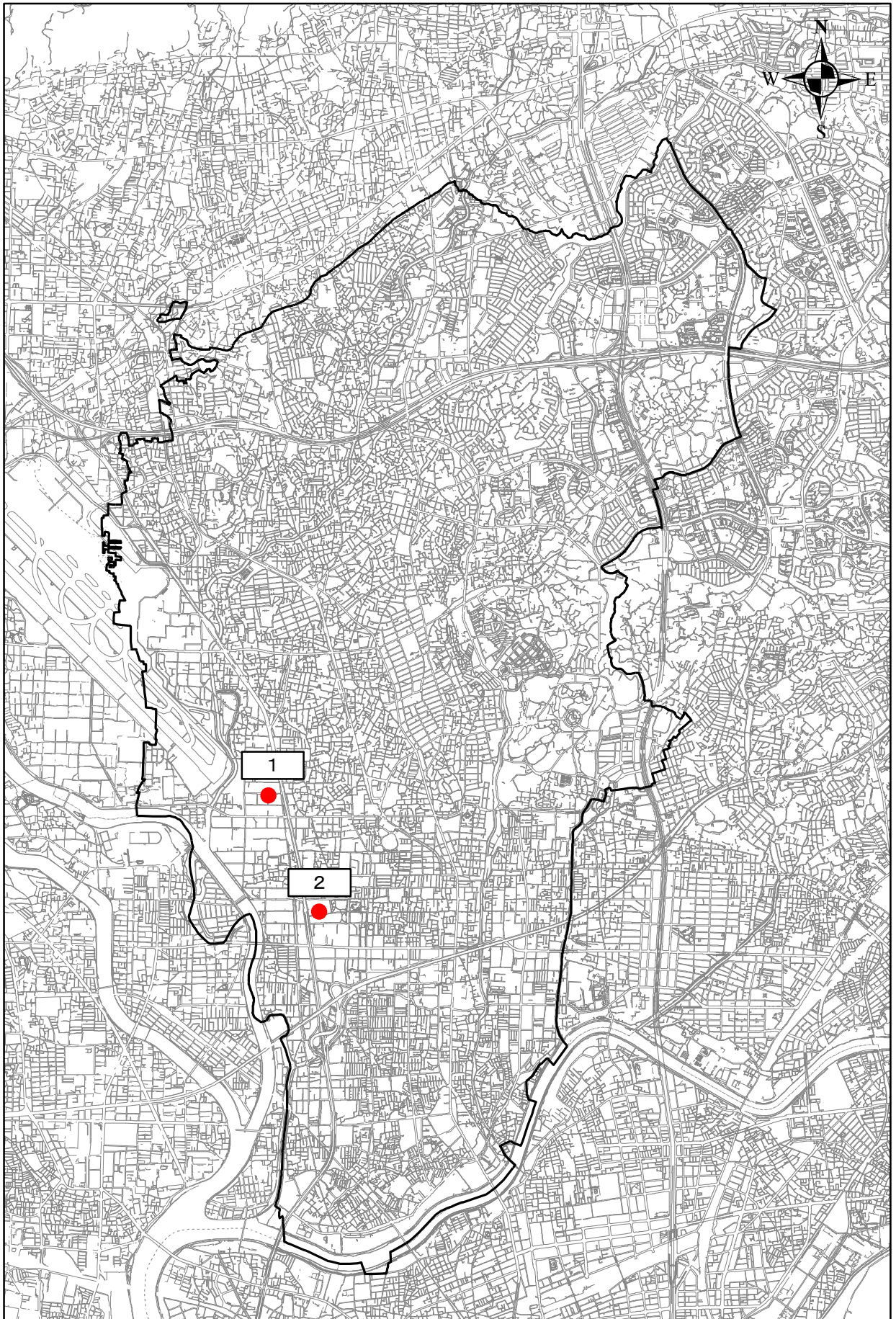


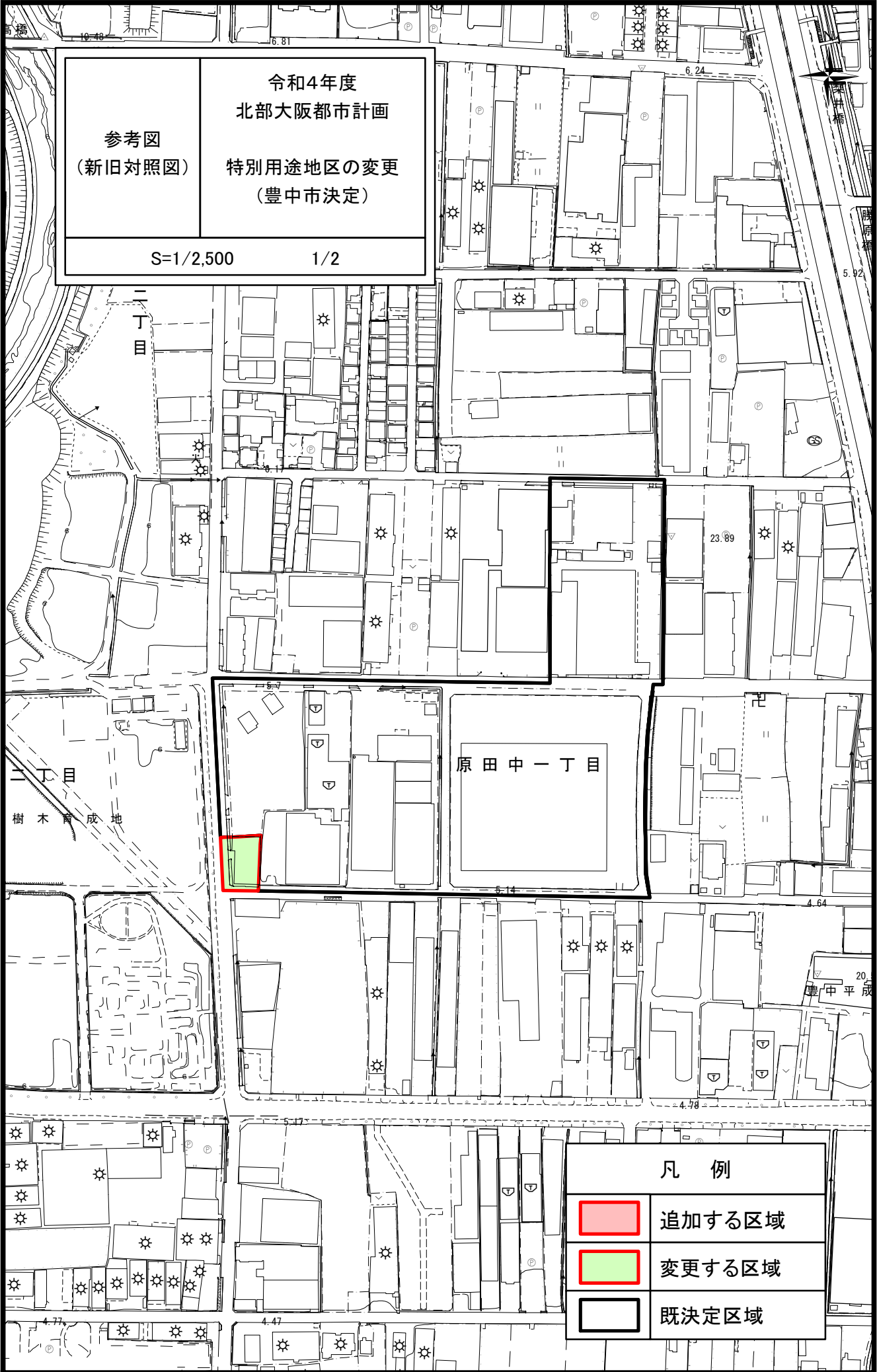
位置図



参考図
(新旧対照図)

令和4年度
北部大阪都市計画
特別用途地区の変更
(豊中市決定)

S=1/2,500 1/2



凡 例	
	追加する区域
	変更する区域
	既決定区域

参考図
(新旧対照図)




令和4年度
北部大阪都市計画
特別用途地区の変更
(豊中市決定)

S=1/2,500 2/2

利倉東二丁目

服部西町五丁目

服部寿町五丁目

凡 例	
	追加する区域
	変更する区域
	既決定区域

