位置図

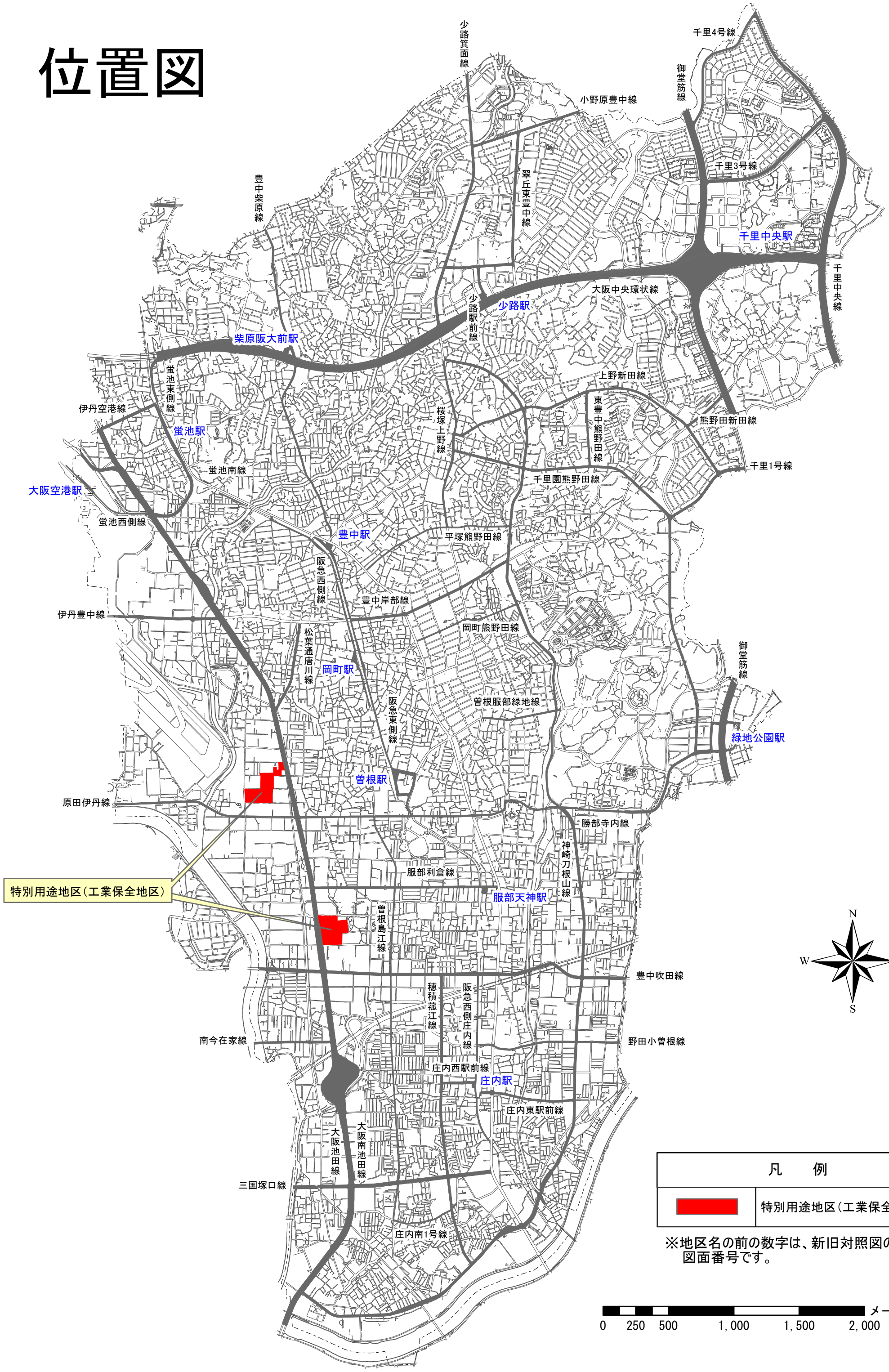
少路箕面線
千里4号線
御堂筋線
小野原豊中線
千里3号線
翠丘東豊中線
豊中柴原線
千里中央駅
千里中央線
大阪中央環状線
少路駅
少路駅前線
柴原阪大前駅
蛍池東側線
上野新田線
伊丹空港線
東豊中熊野田線
桜塚上野線
熊野田新田線
蛍池駅
千里1号線
蛍池南線
千里園熊野田線
大阪空港駅
蛍池西側線
豊中駅
平塚熊野田線
阪急西側線
豊中岸部線
伊丹豊中線
岡町熊野田線
松葉通唐川線
御堂筋線
岡町駅
阪急東側線
曽根服部緑地線
緑地公園駅
曽根駅
原田伊丹線
勝部寺内線
神崎刀根山線
服部利倉線
特別用途地区（工業保全地区）
服部天神駅
曽根島江線
豊中吹田線
穂積菰江線
阪急西側庄内線
南今在家線
野田小曽根線
庄内西駅前線
庄内駅
庄内東駅前線
大阪池田線
大阪南池田線
三国塚口線
庄内南1号線
N
W
E
S
凡　例
特別用途地区（工業保全地区）
※地区名の前の数字は、新旧対照図の
図面番号です。
メートル
0
250
500
1,000
1,500
2,000

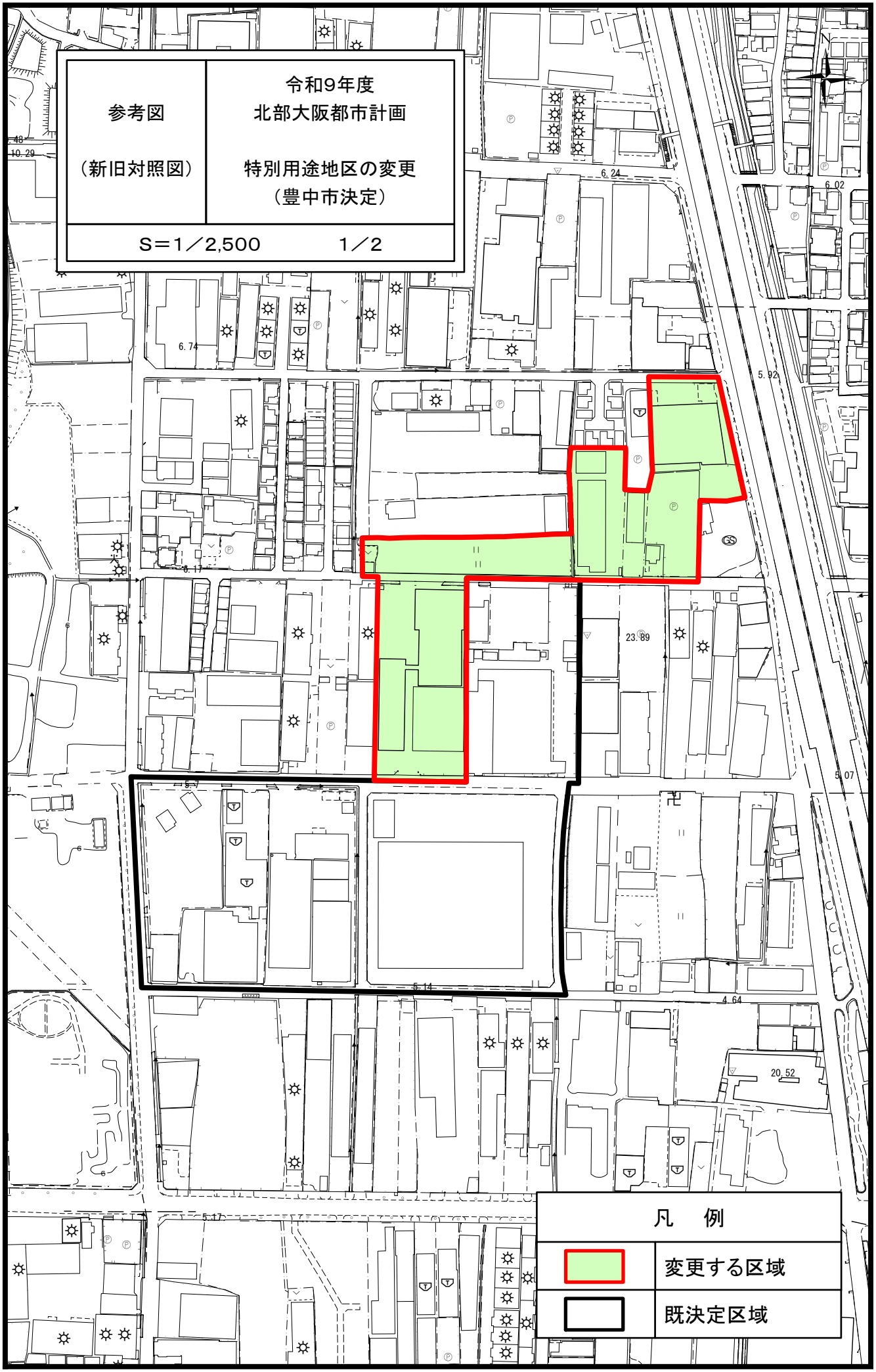
参考図
（新旧対照図）
令和9年度
北部大阪都市計画
特別用途地区の変更
（豊中市決定）
S＝1／2,500　　1／2
凡　例
変更する区域
既決定区域

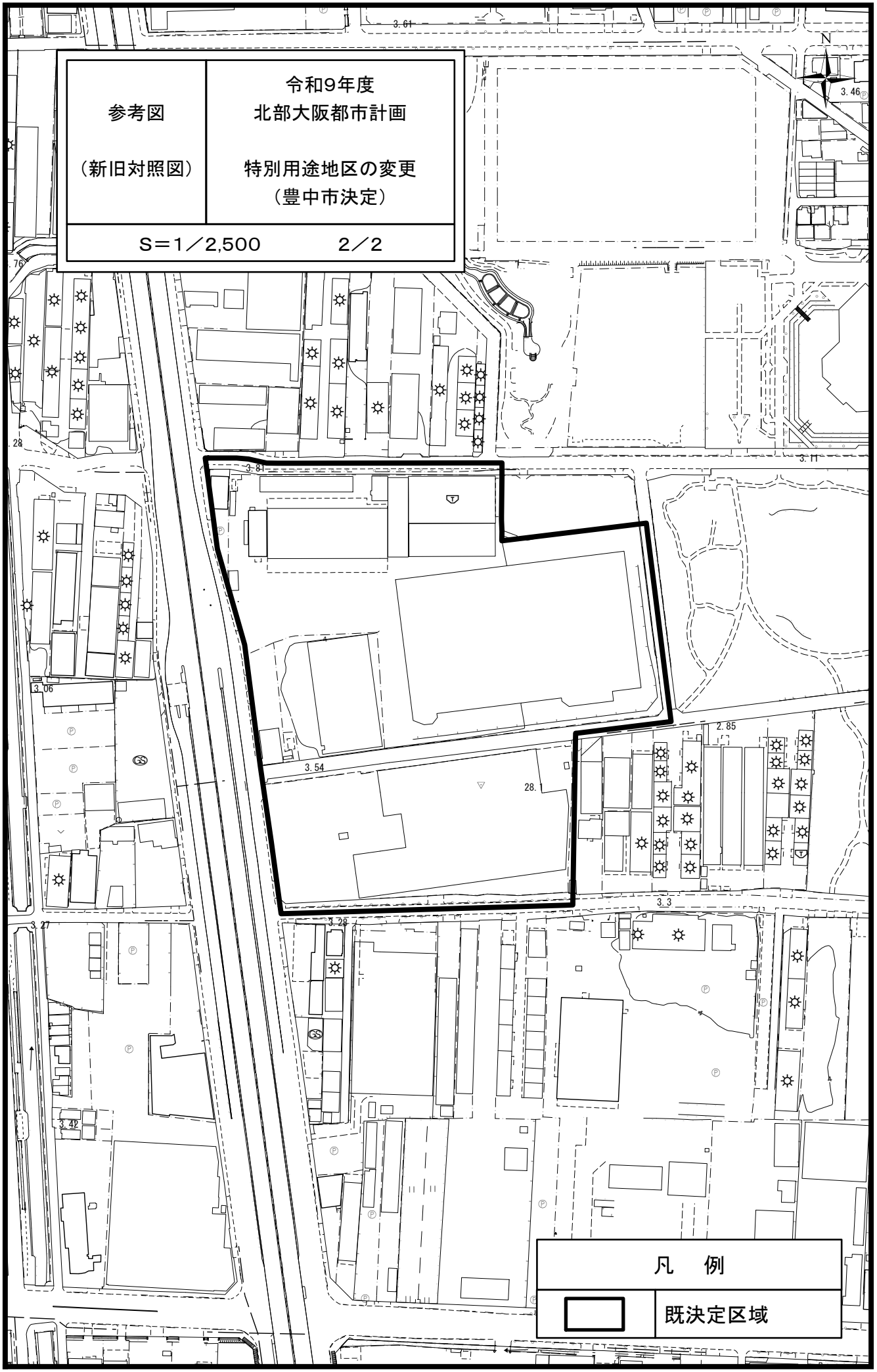
参考図
（新旧対照図）
令和9年度
北部大阪都市計画
特別用途地区の変更
（豊中市決定）
S＝1／2,500
2／2
N
凡　例
既決定区域