


凡例



特定生産緑地
新規指定区域



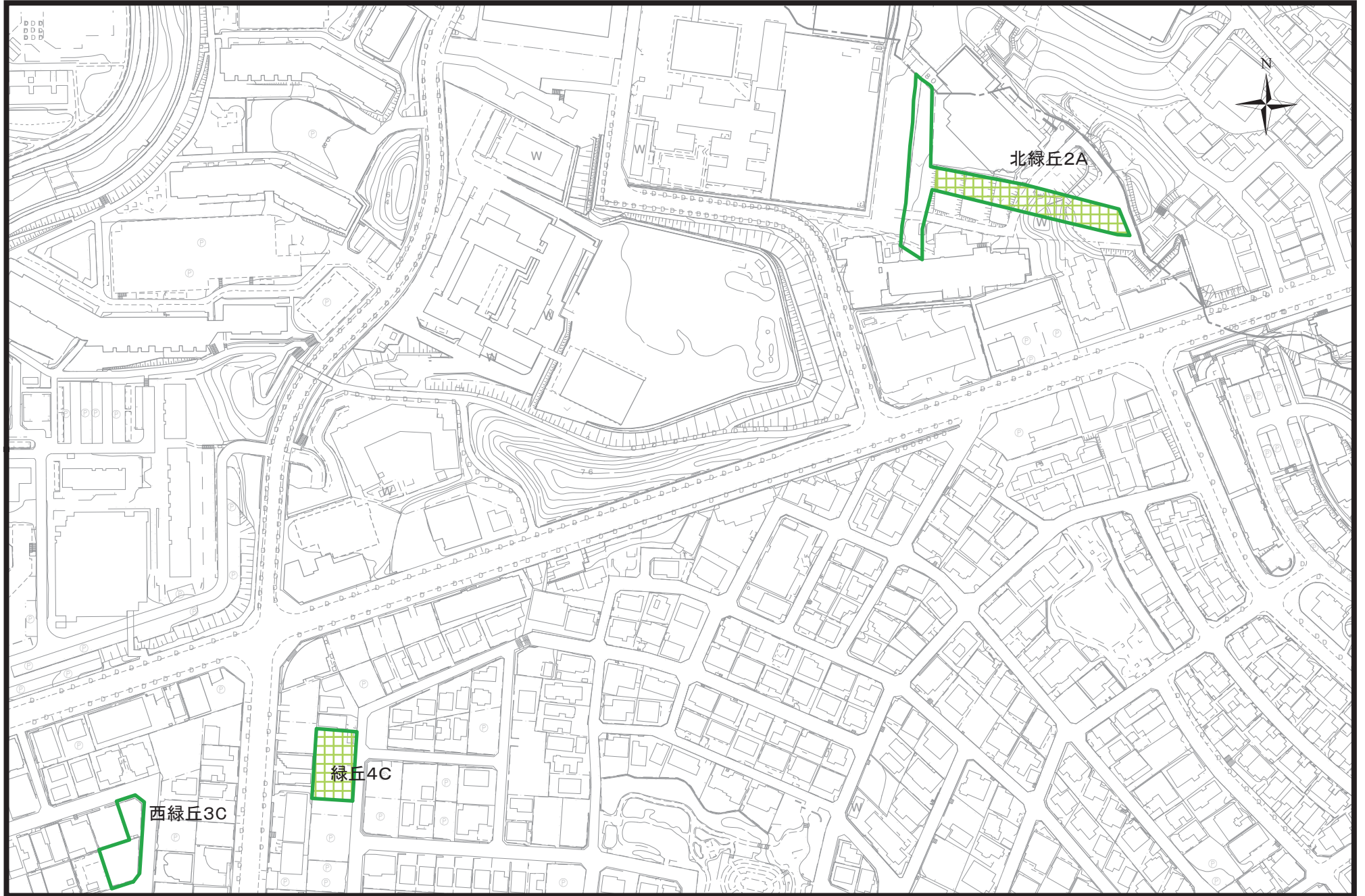
都市計画
生産緑地地区



図面番号

1 / 48

特定生産緑地(豊中市)指定図



凡例



特定生産緑地
新規指定区域



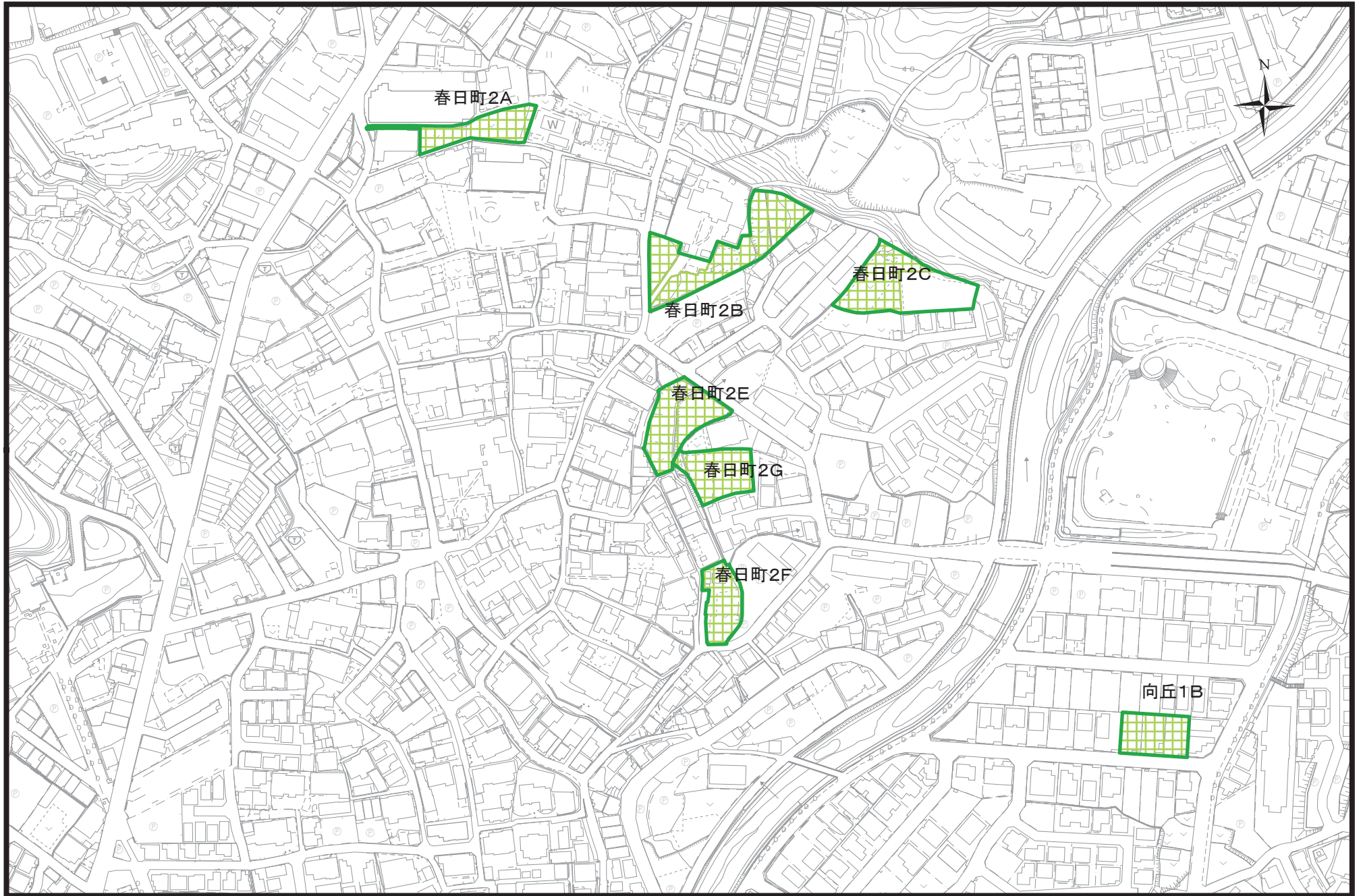
都市計画
生産緑地地区



図面番号

2 / 48

特定生産緑地(豊中市)指定図



凡例



特定生産緑地
新規指定区域



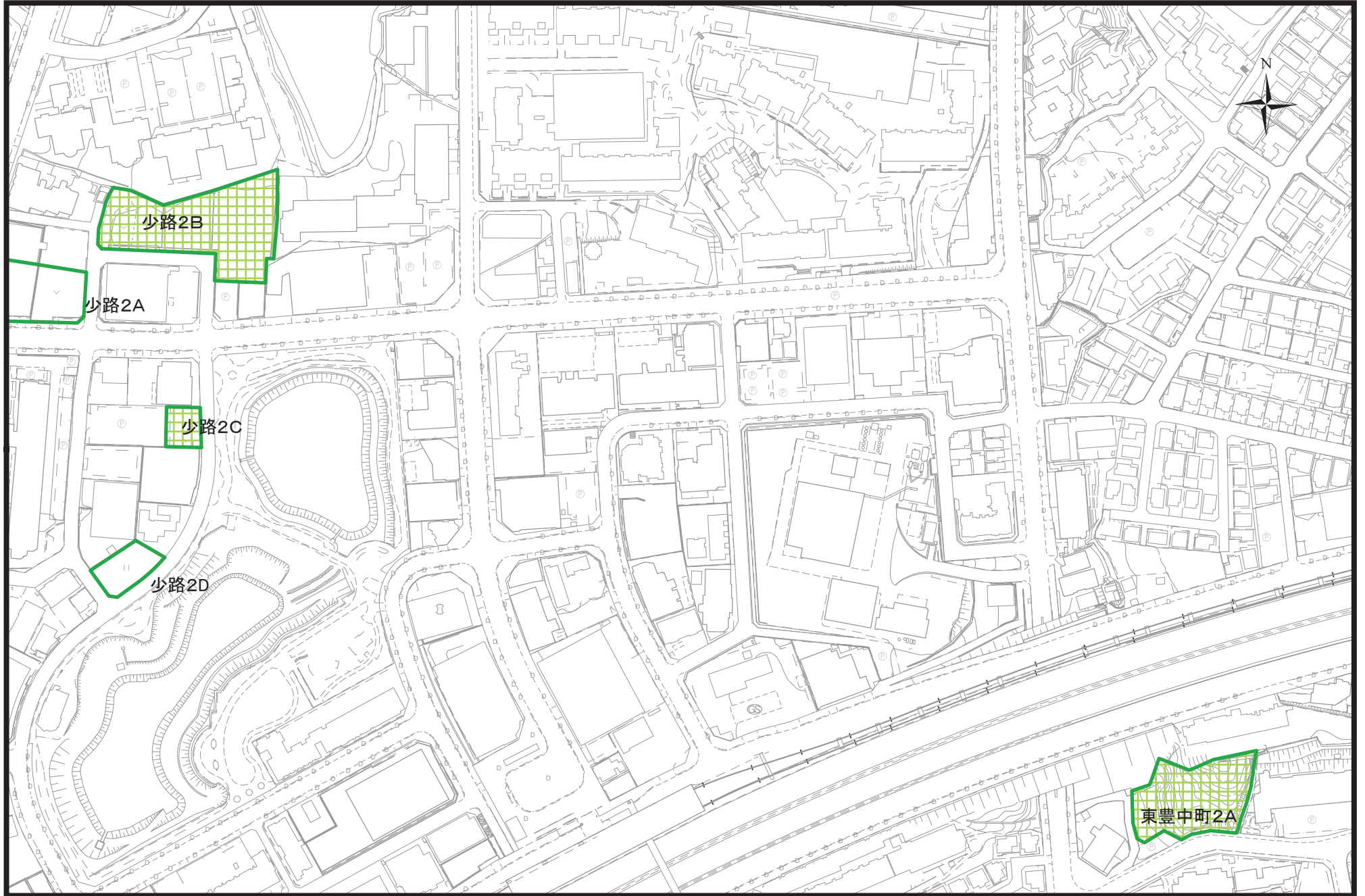
都市計画
生産緑地地区



図面番号

3 / 48

特定生産緑地(豊中市)指定図



凡例



特定生産緑地
新規指定区域



都市計画
生産緑地地区



図面番号

4 / 48

特定生産緑地(豊中市)指定図



凡例



特定生産緑地
新規指定区域



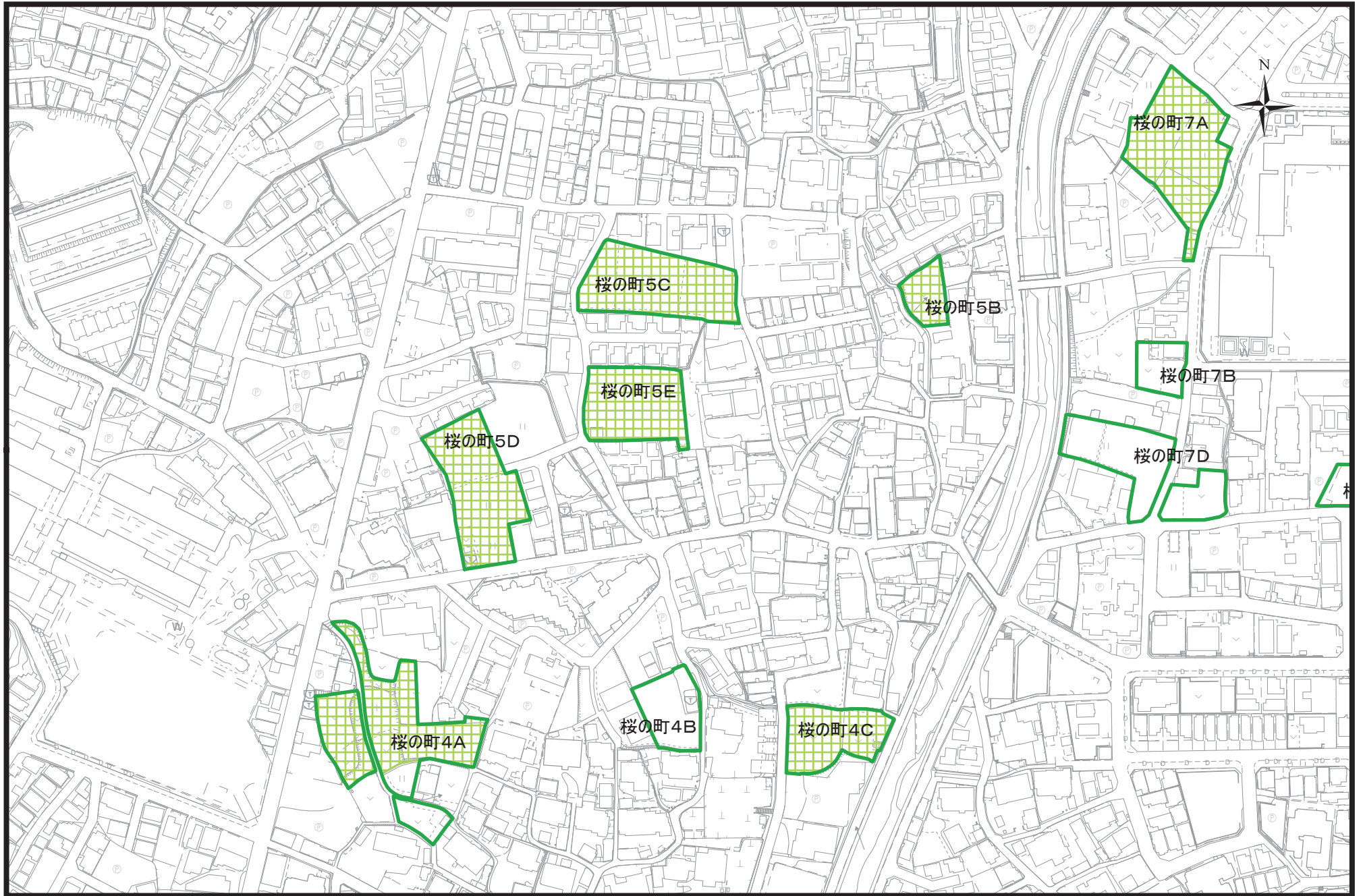
都市計画
生産緑地地区



図面番号

5 / 48

特定生産緑地(豊中市)指定図



凡例



特定生産緑地
新規指定区域



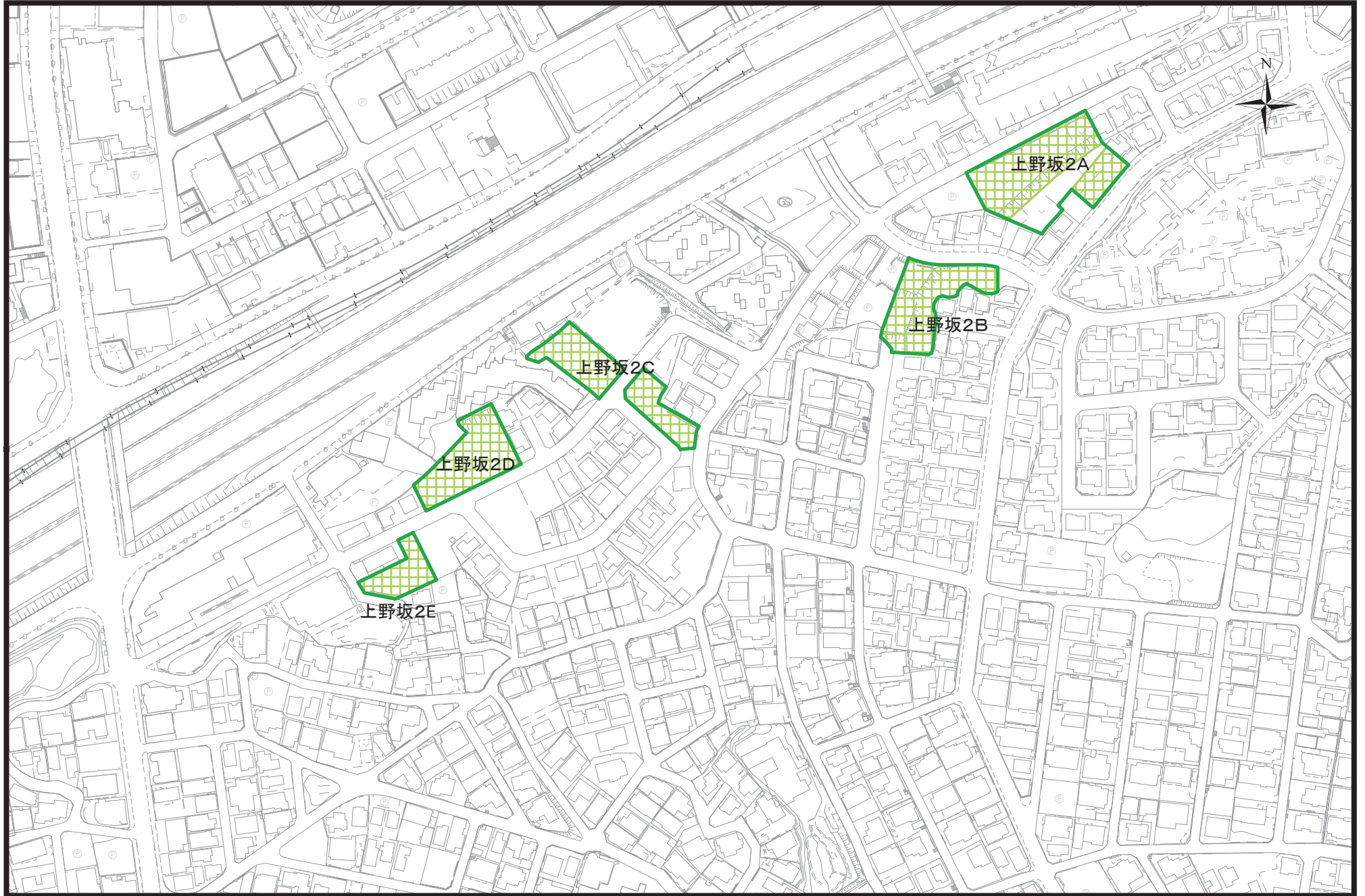
都市計画
生産緑地地区



図面番号

6 / 48

特定生産緑地(豊中市)指定図



凡例



特定生産緑地
新規指定区域



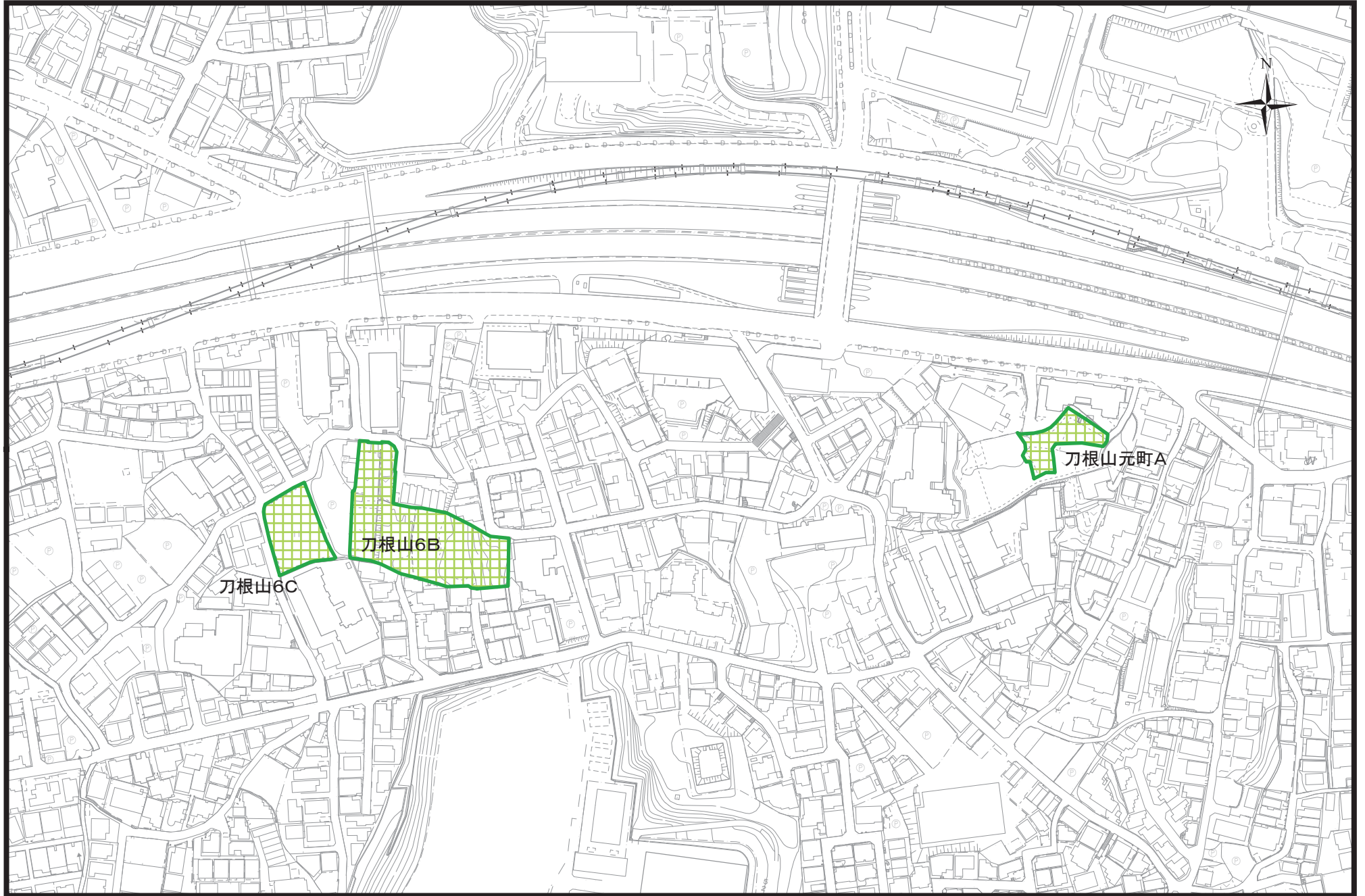
都市計画
生産緑地地区



図面番号

7 / 48

特定生産緑地(豊中市)指定図



凡例



特定生産緑地
新規指定区域



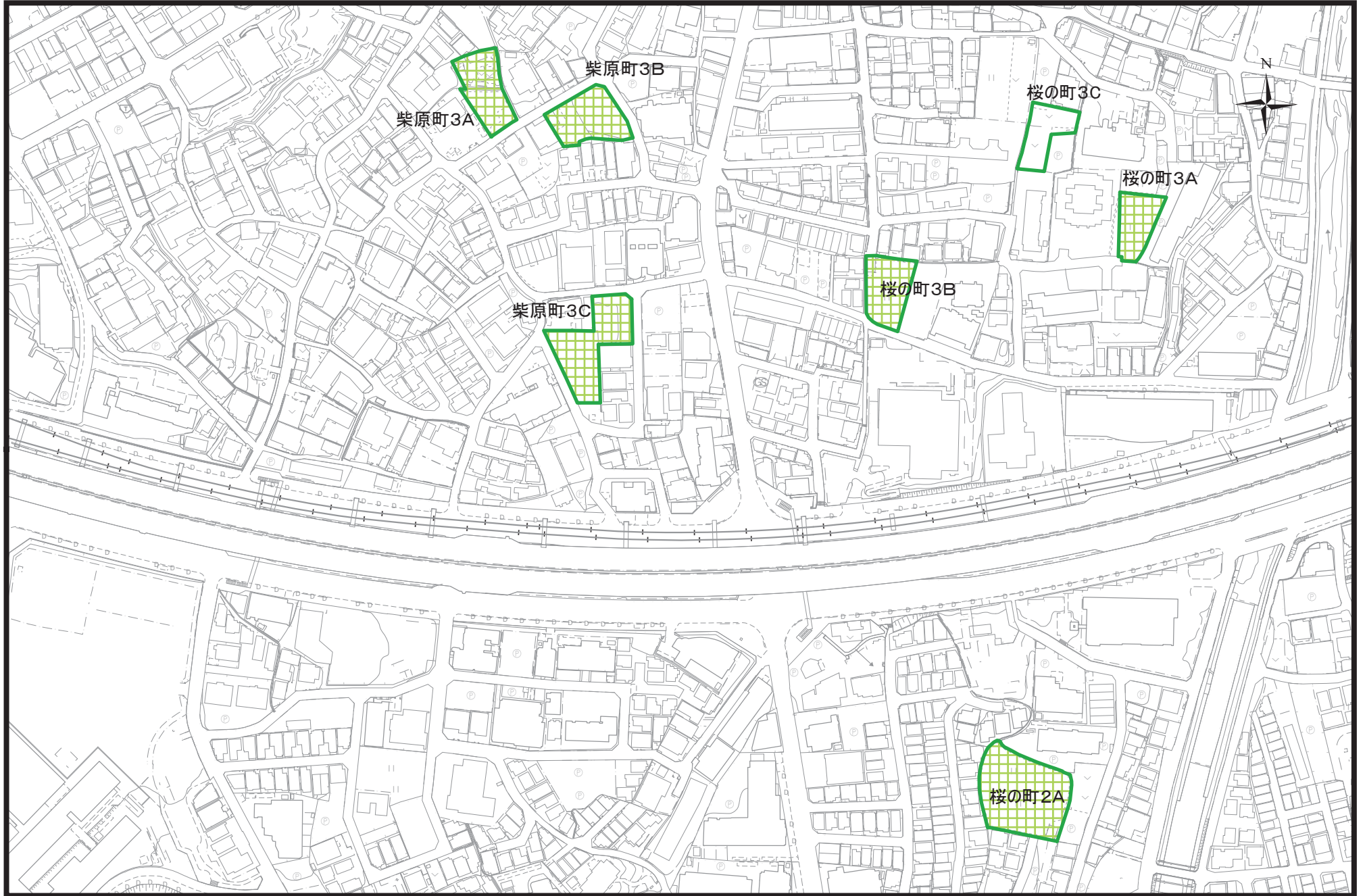
都市計画
生産緑地地区



図面番号

8 / 48

特定生産緑地(豊中市)指定図



凡例



特定生産緑地
新規指定区域



都市計画
生産緑地地区



図面番号

9 / 48

特定生産緑地(豊中市)指定図



凡例



特定生産緑地
新規指定区域



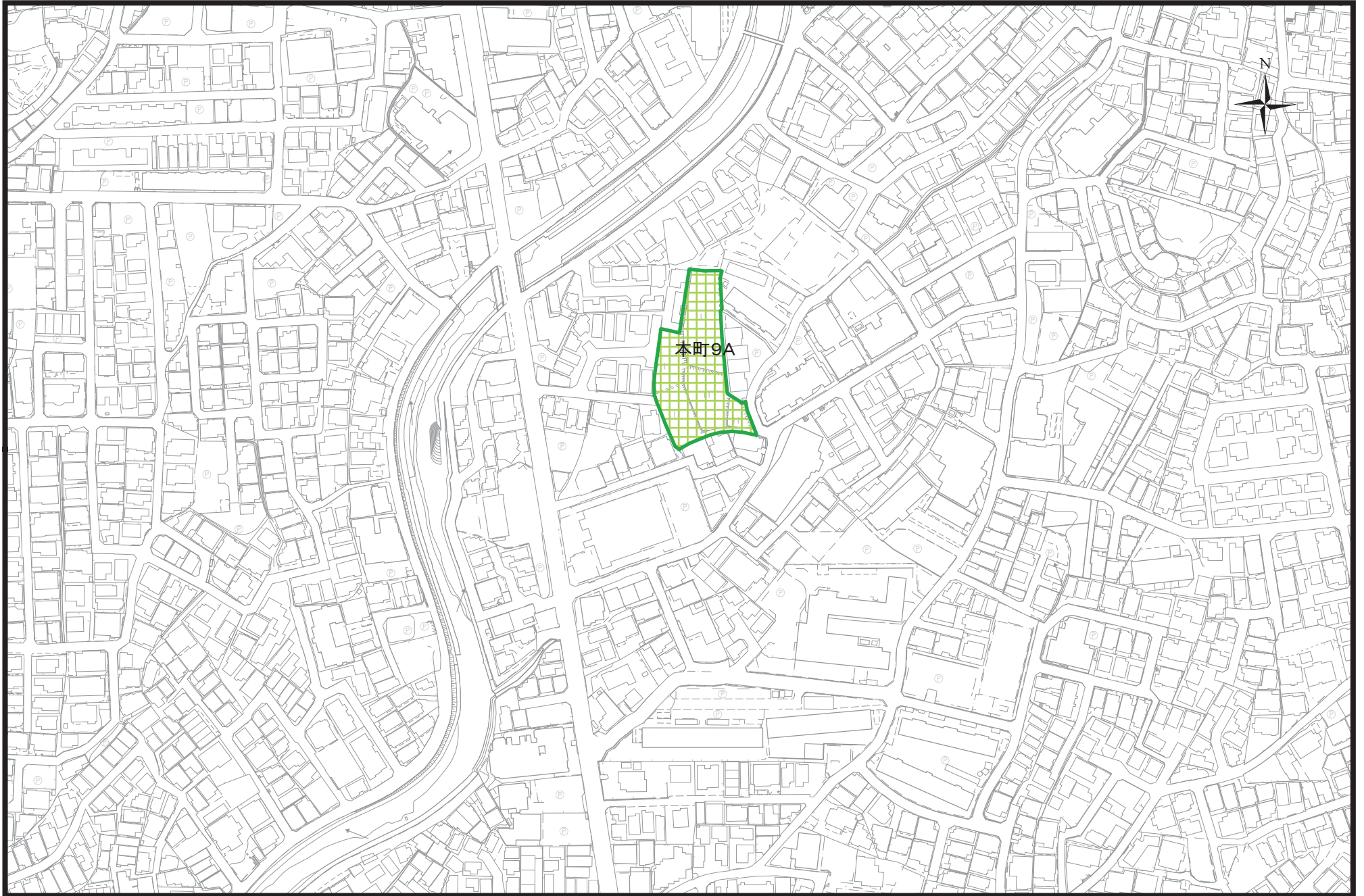
都市計画
生産緑地地区



図面番号

10 / 48

特定生産緑地(豊中市)指定図



凡例



特定生産緑地
新規指定区域



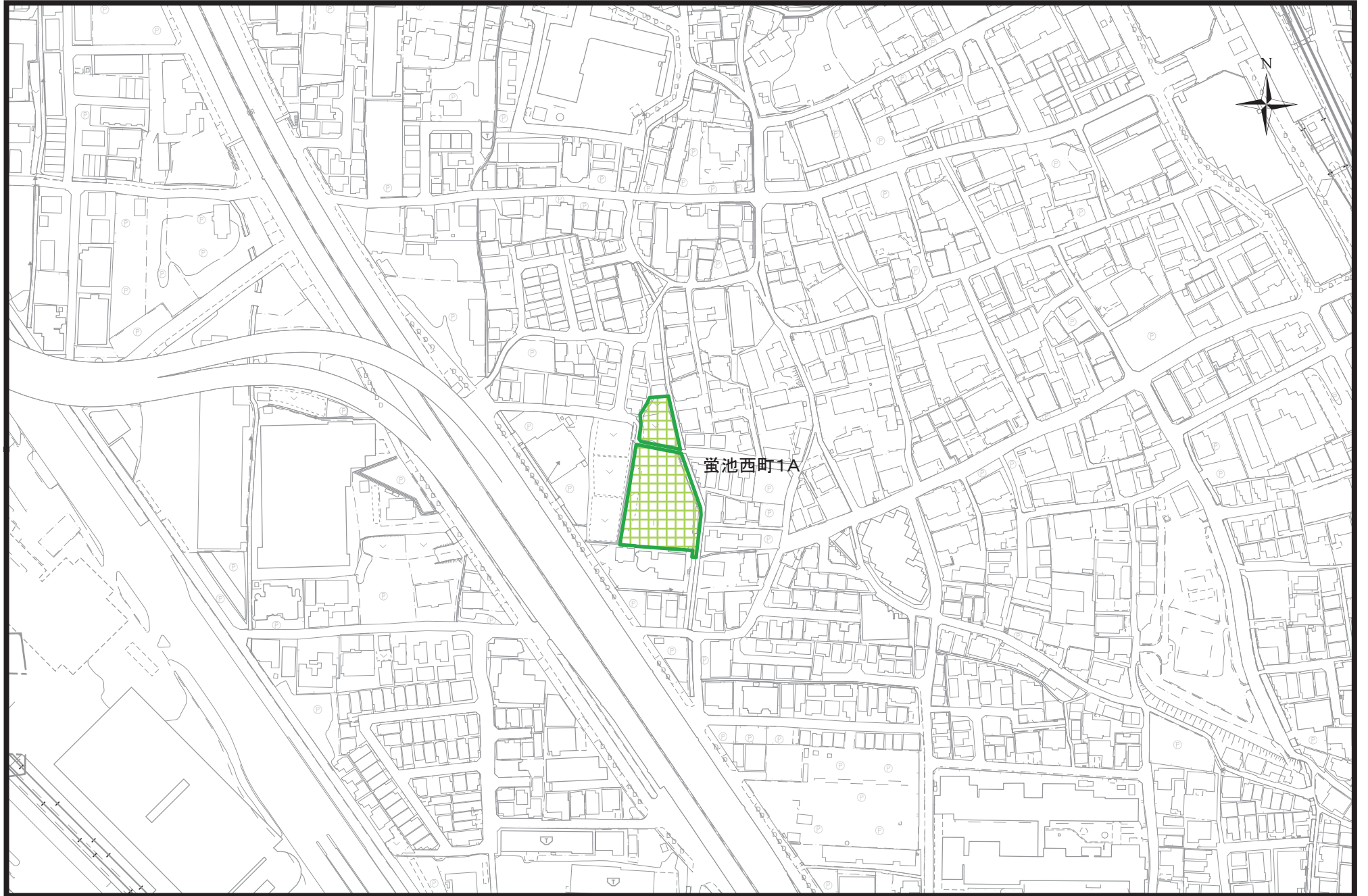
都市計画
生産緑地地区



図面番号

11 / 48

特定生産緑地(豊中市)指定図



凡例



特定生産緑地
新規指定区域



都市計画
生産緑地地区



図面番号

12 / 48

特定生産緑地(豊中市)指定図



凡例



特定生産緑地
新規指定区域



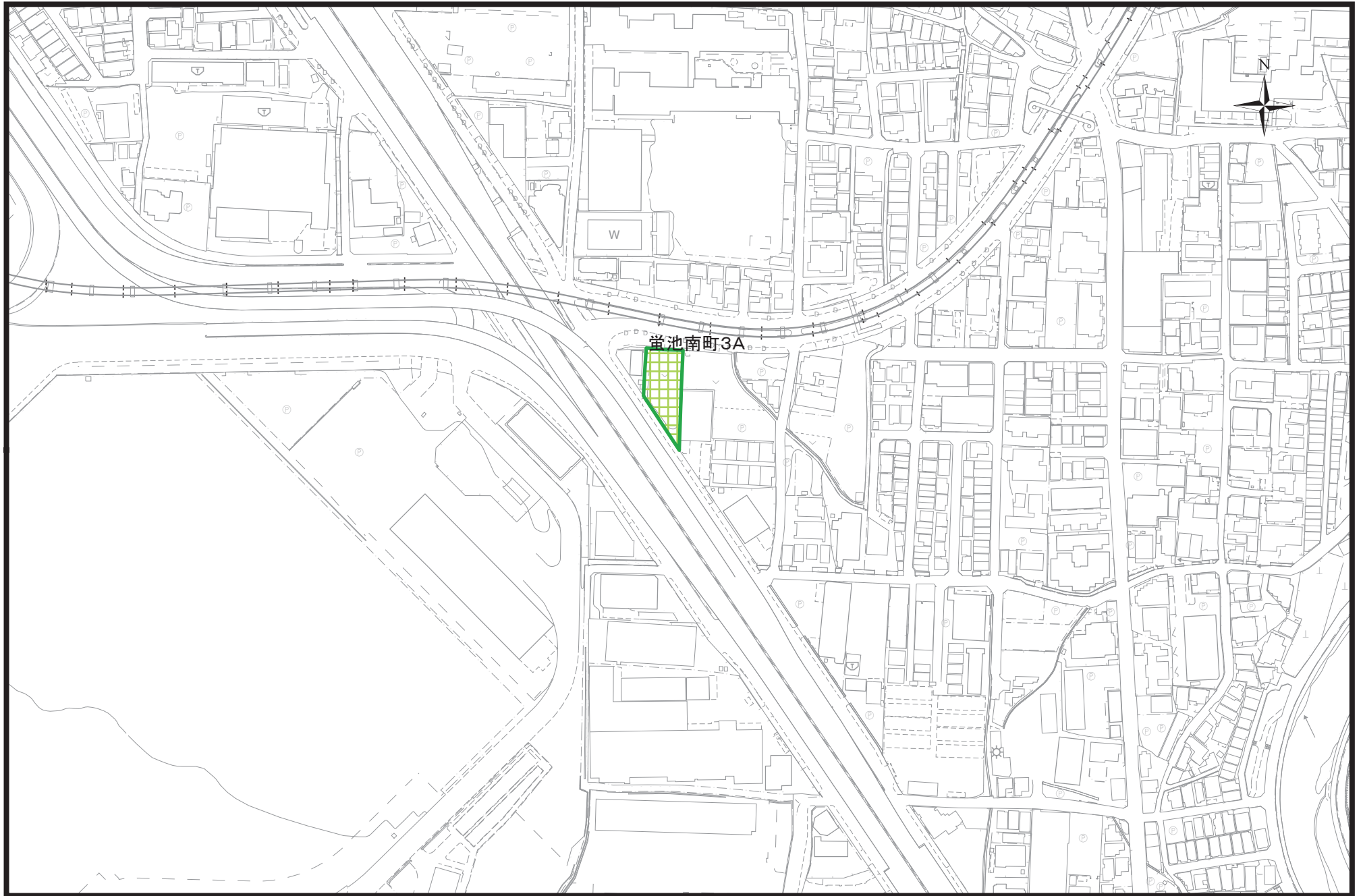
都市計画
生産緑地地区



図面番号

13 / 48

特定生産緑地(豊中市)指定図



凡例



特定生産緑地
新規指定区域



都市計画
生産緑地地区



図面番号

14 / 48

特定生産緑地(豊中市)指定図



凡例



特定生産緑地
新規指定区域



都市計画
生産緑地地区



図面番号

15 / 48

特定生産緑地(豊中市)指定図



凡例



特定生産緑地
新規指定区域



都市計画
生産緑地地区

0 25 50 100
m

図面番号

16 / 48

特定生産緑地(豊中市)指定図



凡例



特定生産緑地
新規指定区域



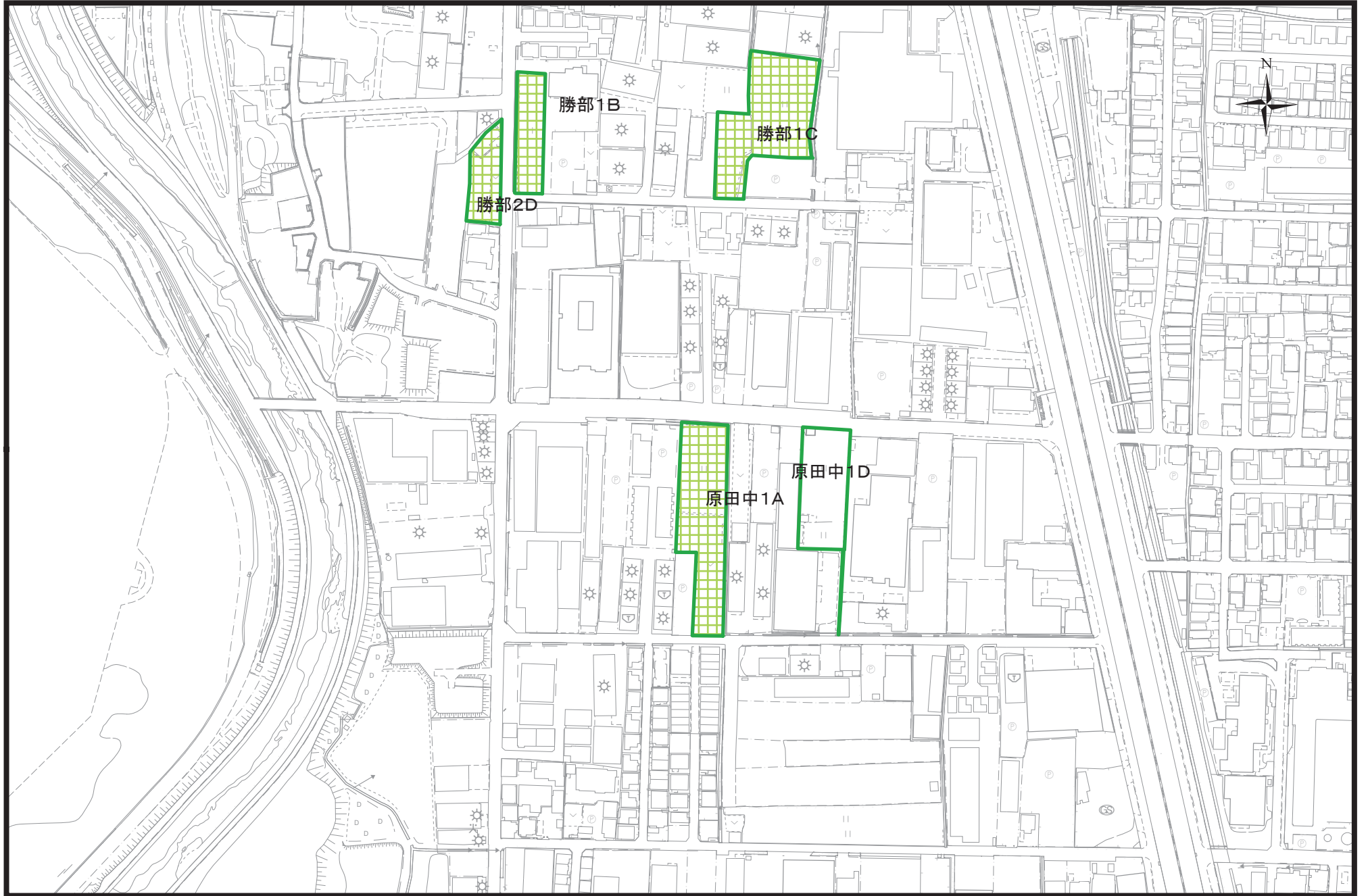
都市計画
生産緑地地区




図面番号

17 / 48

特定生産緑地(豊中市)指定図



凡例



特定生産緑地
新規指定区域



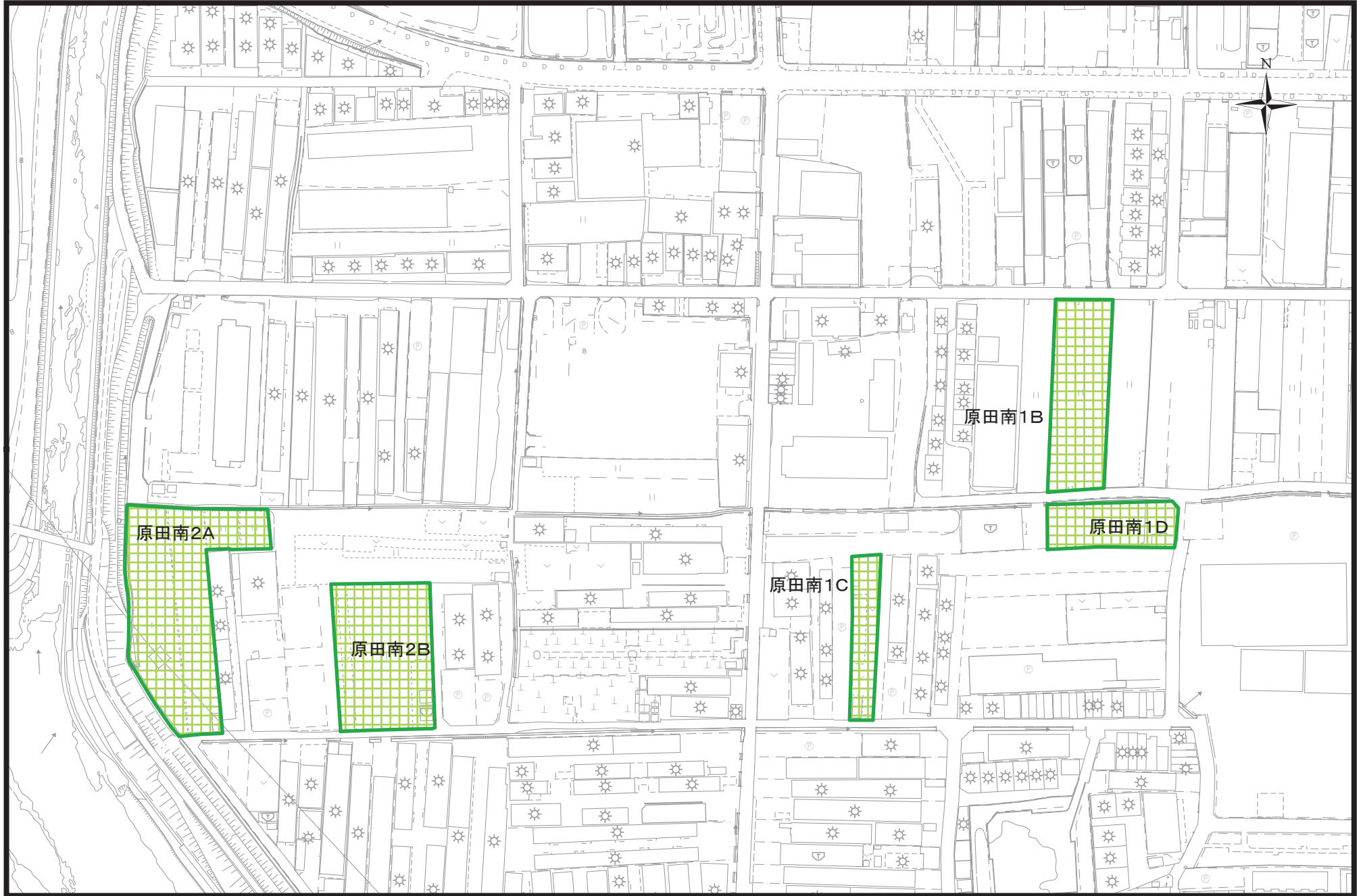
都市計画
生産緑地地区



図面番号

18 / 48

特定生産緑地(豊中市)指定図



凡例



特定生産緑地
新規指定区域



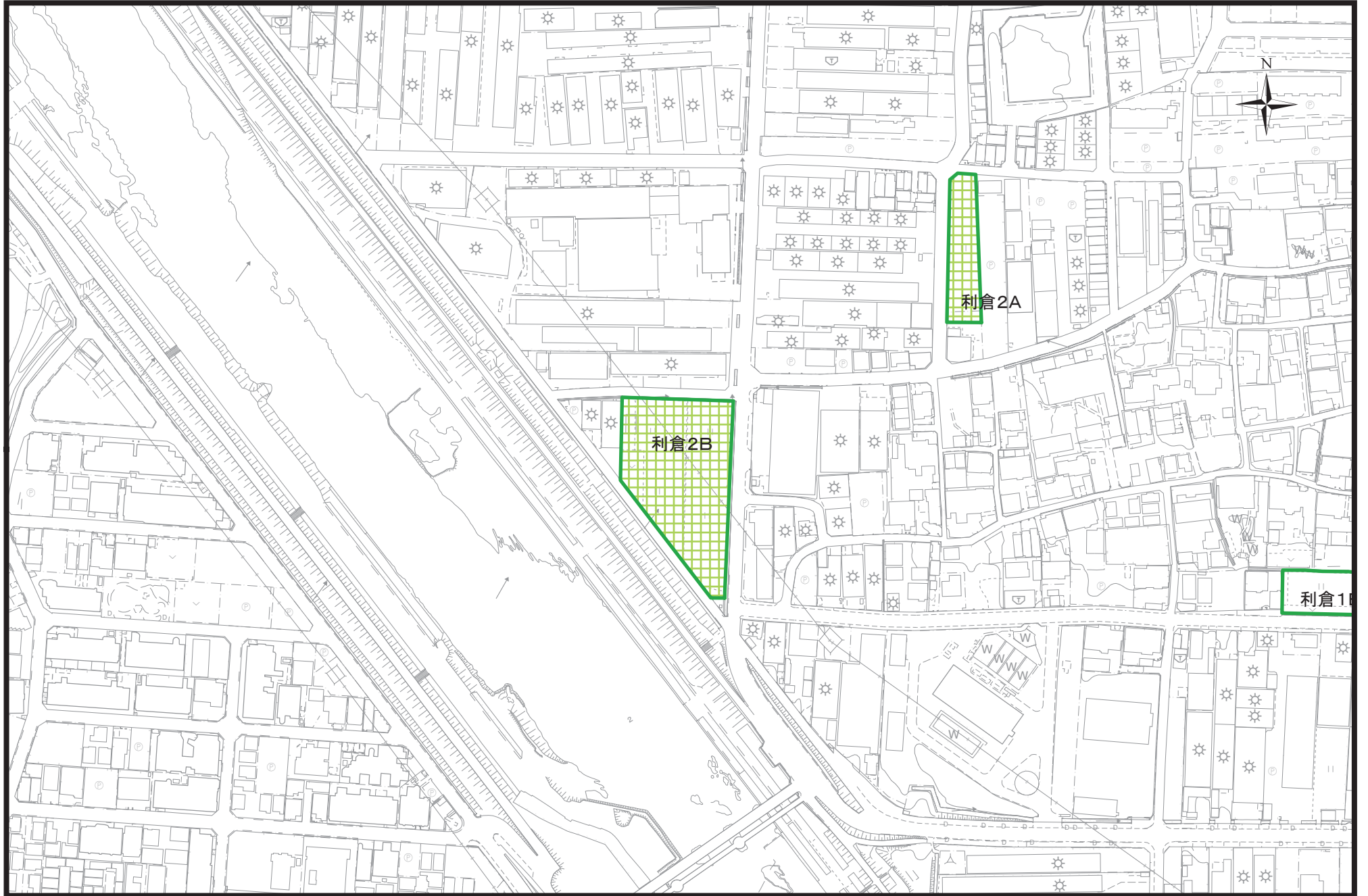
都市計画
生産緑地地区



図面番号

19 / 48

特定生産緑地(豊中市)指定図



凡例



特定生産緑地
新規指定区域



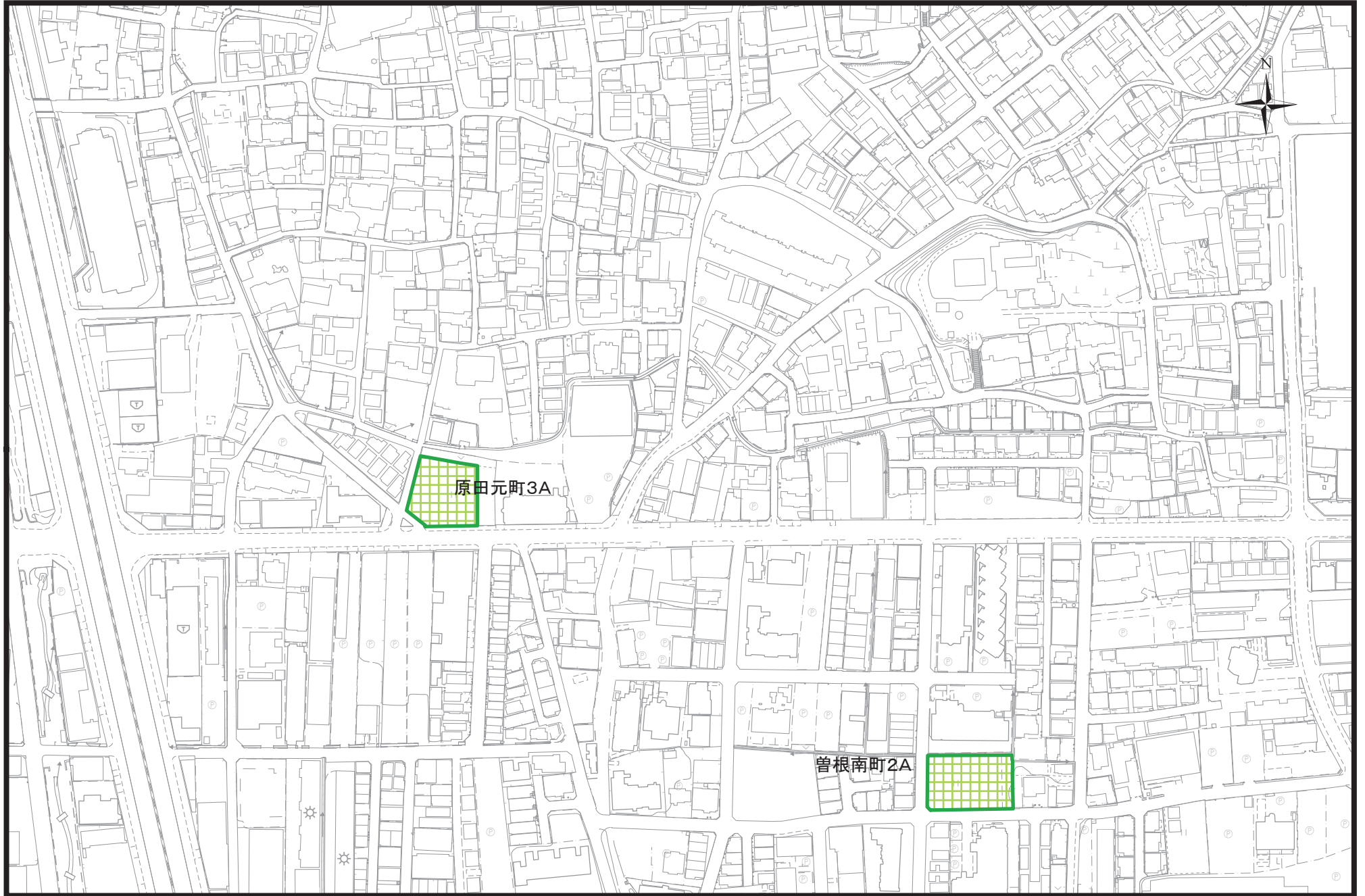
都市計画
生産緑地地区



図面番号

20 / 48

特定生産緑地(豊中市)指定図



凡例



特定生産緑地
新規指定区域



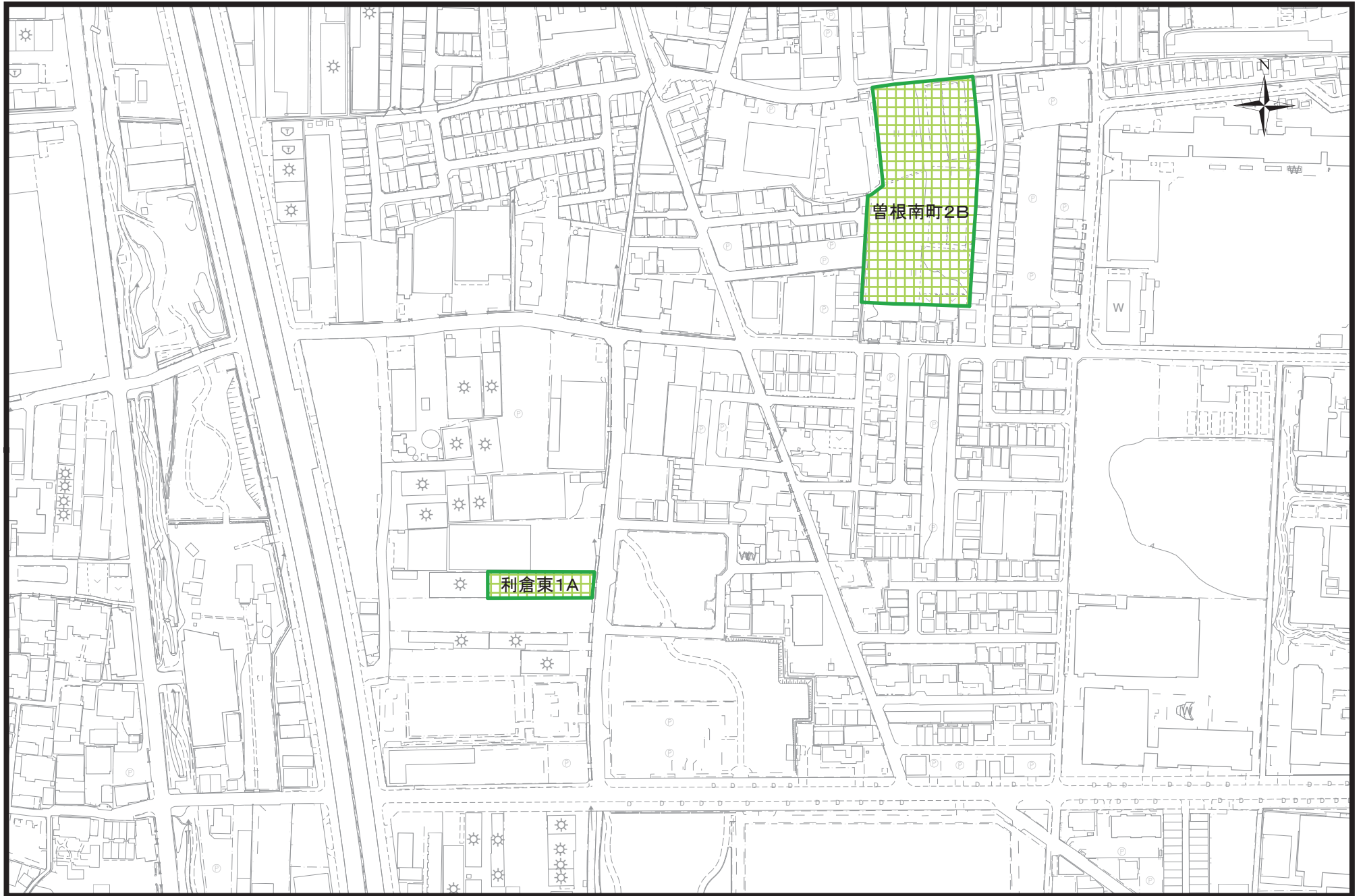
都市計画
生産緑地地区



図面番号

21 / 48

特定生産緑地(豊中市)指定図



菅根南町2B

利倉東1A

凡例



特定生産緑地
新規指定区域



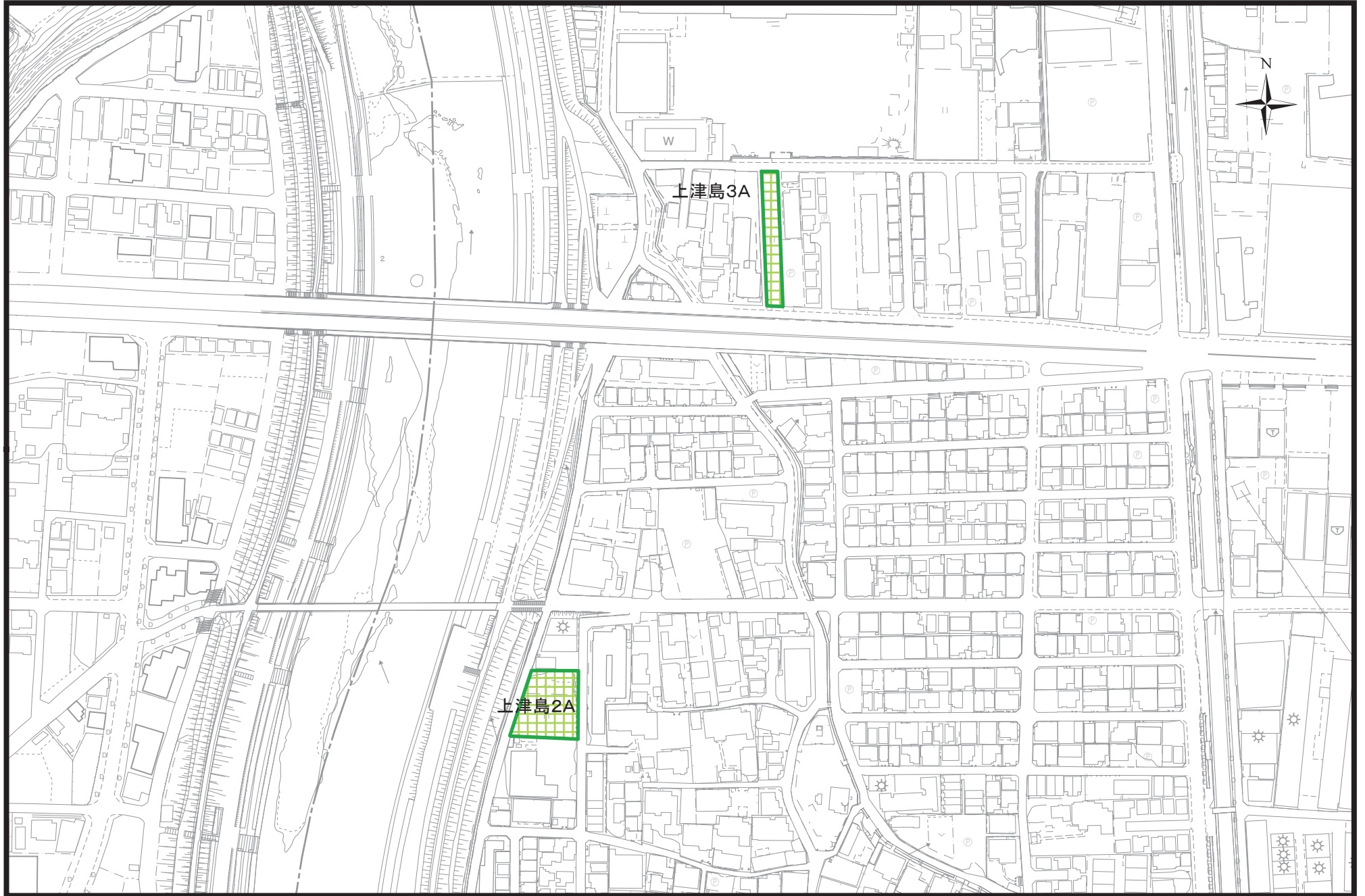
都市計画
生産緑地地区



図面番号

22 / 48

特定生産緑地(豊中市)指定図



凡例



特定生産緑地
新規指定区域



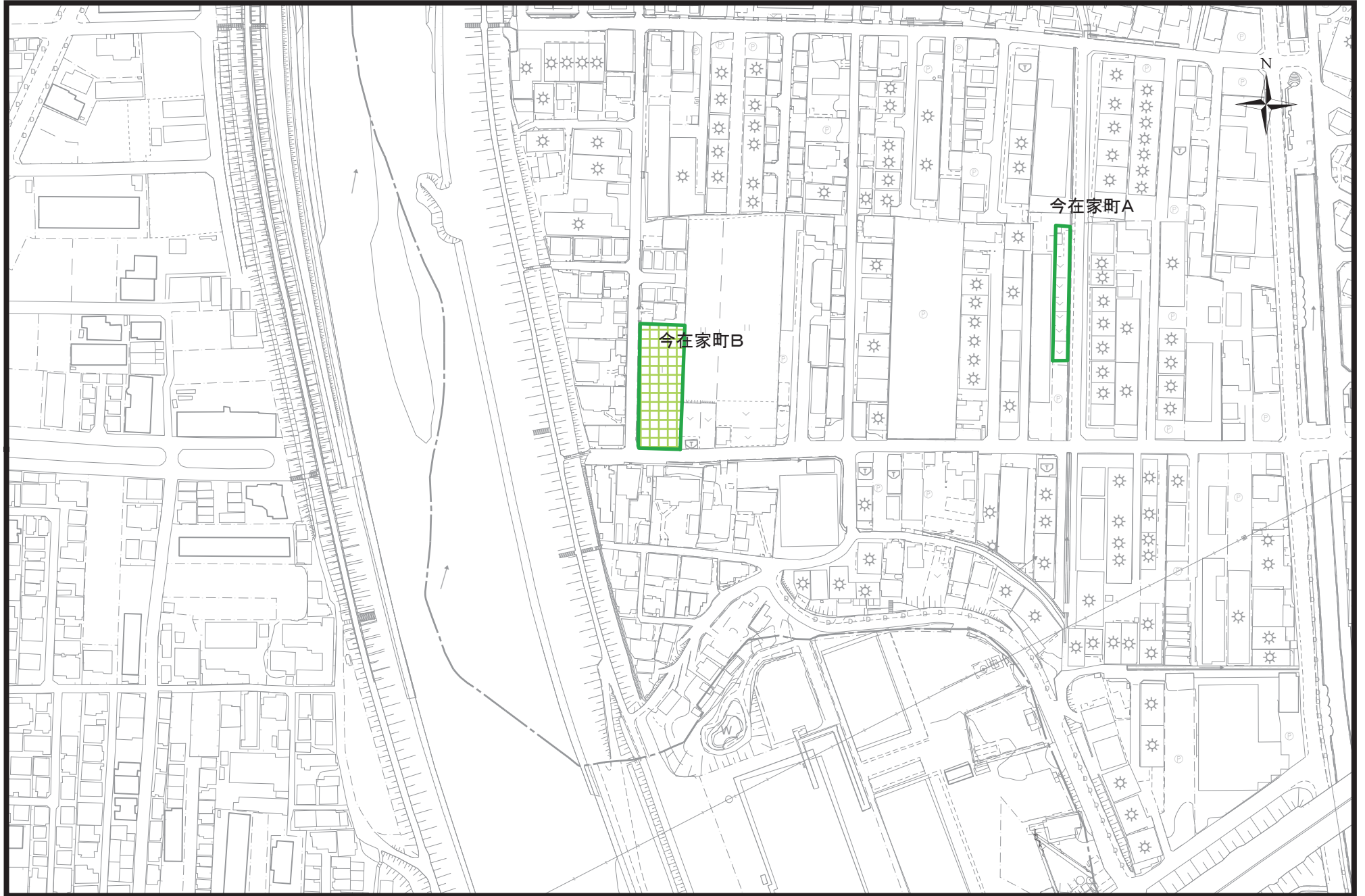
都市計画
生産緑地地区



図面番号

23 / 48

特定生産緑地(豊中市)指定図



凡例



特定生産緑地
新規指定区域



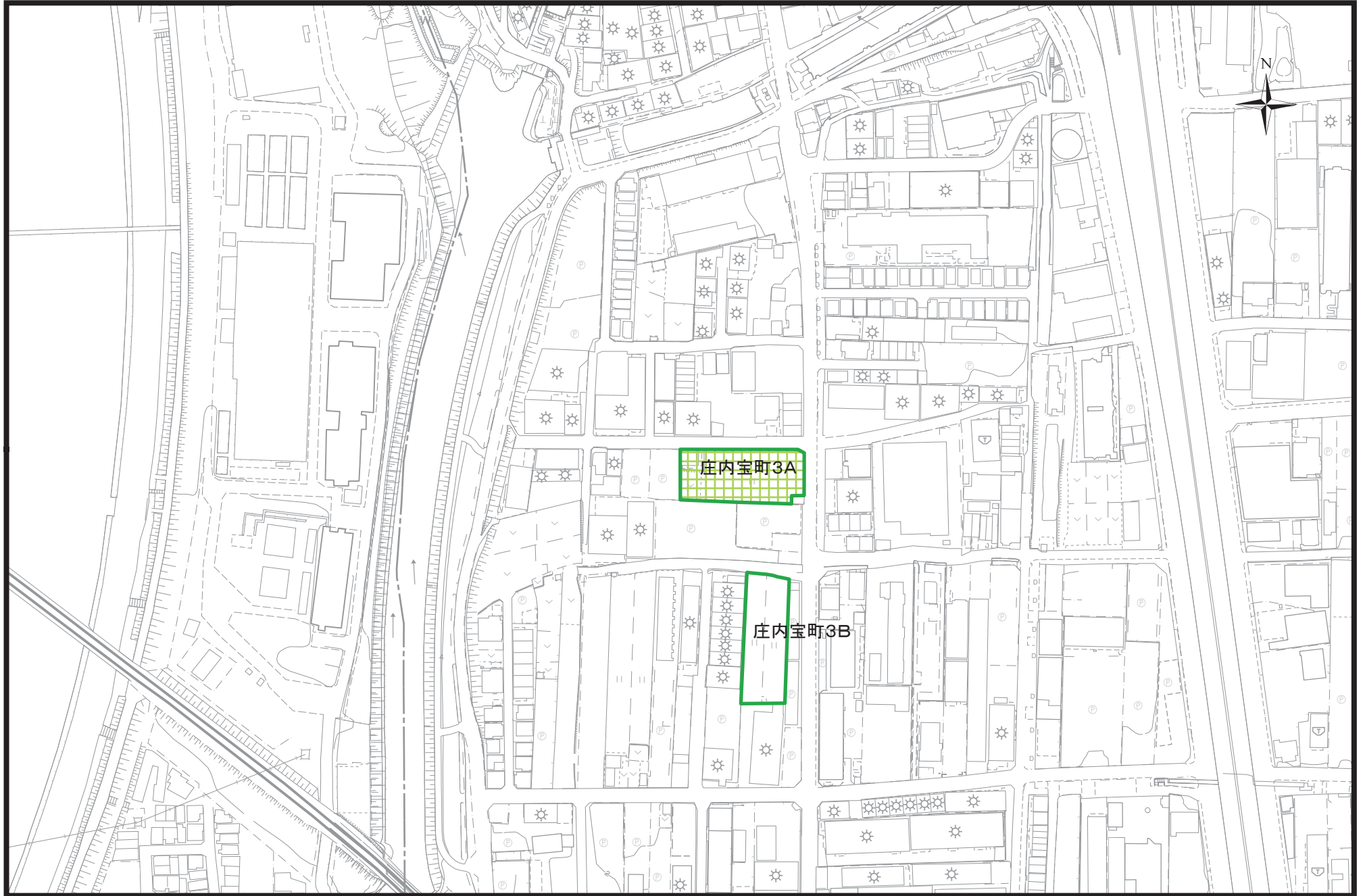
都市計画
生産緑地地区



図面番号

24 / 48

特定生産緑地(豊中市)指定図



凡例



特定生産緑地
新規指定区域



都市計画
生産緑地地区



図面番号

25 / 48

特定生産緑地(豊中市)指定図



凡例



特定生産緑地
新規指定区域



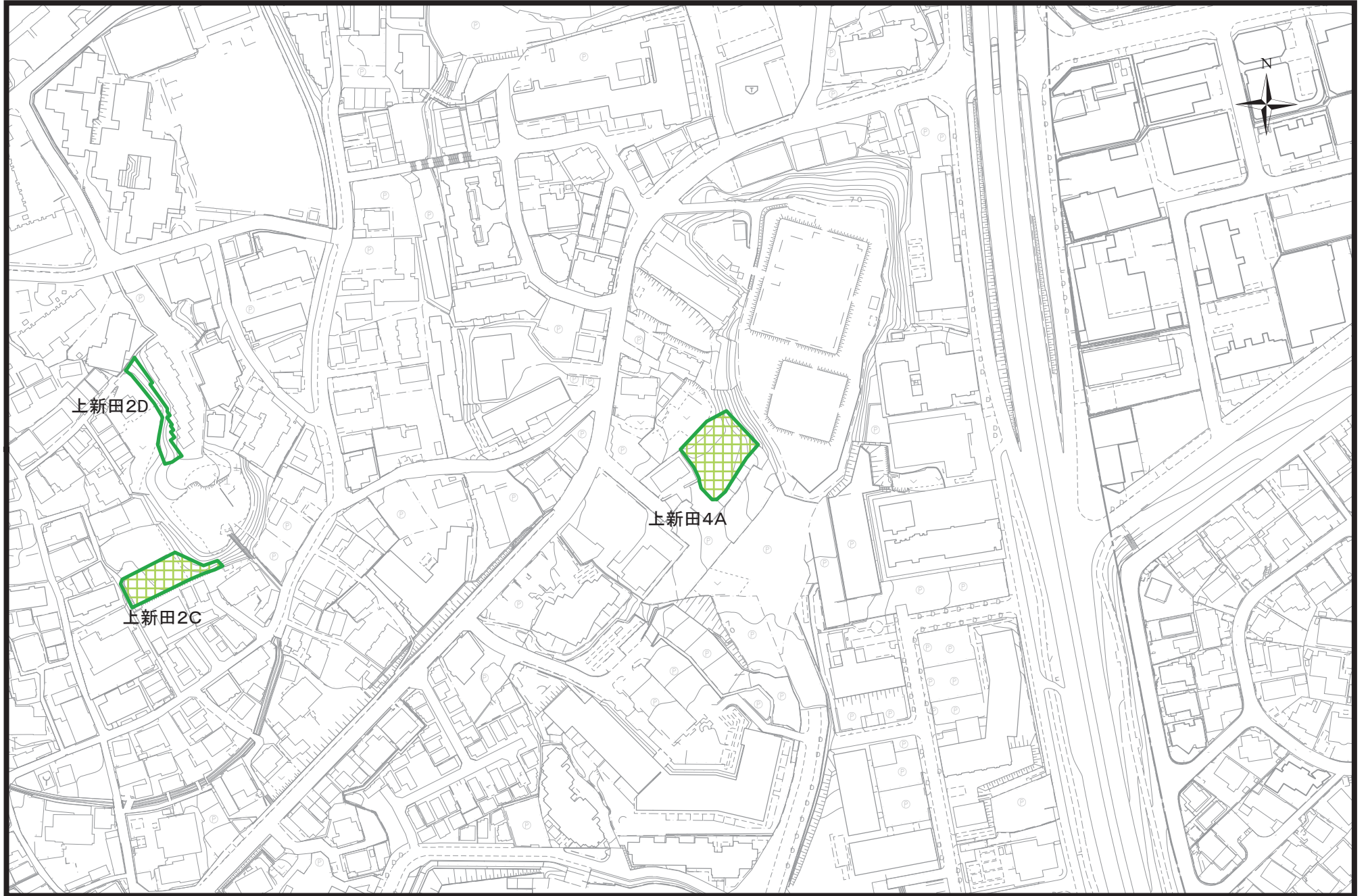
都市計画
生産緑地地区



図面番号

26 / 48

特定生産緑地(豊中市)指定図



凡例



特定生産緑地
新規指定区域



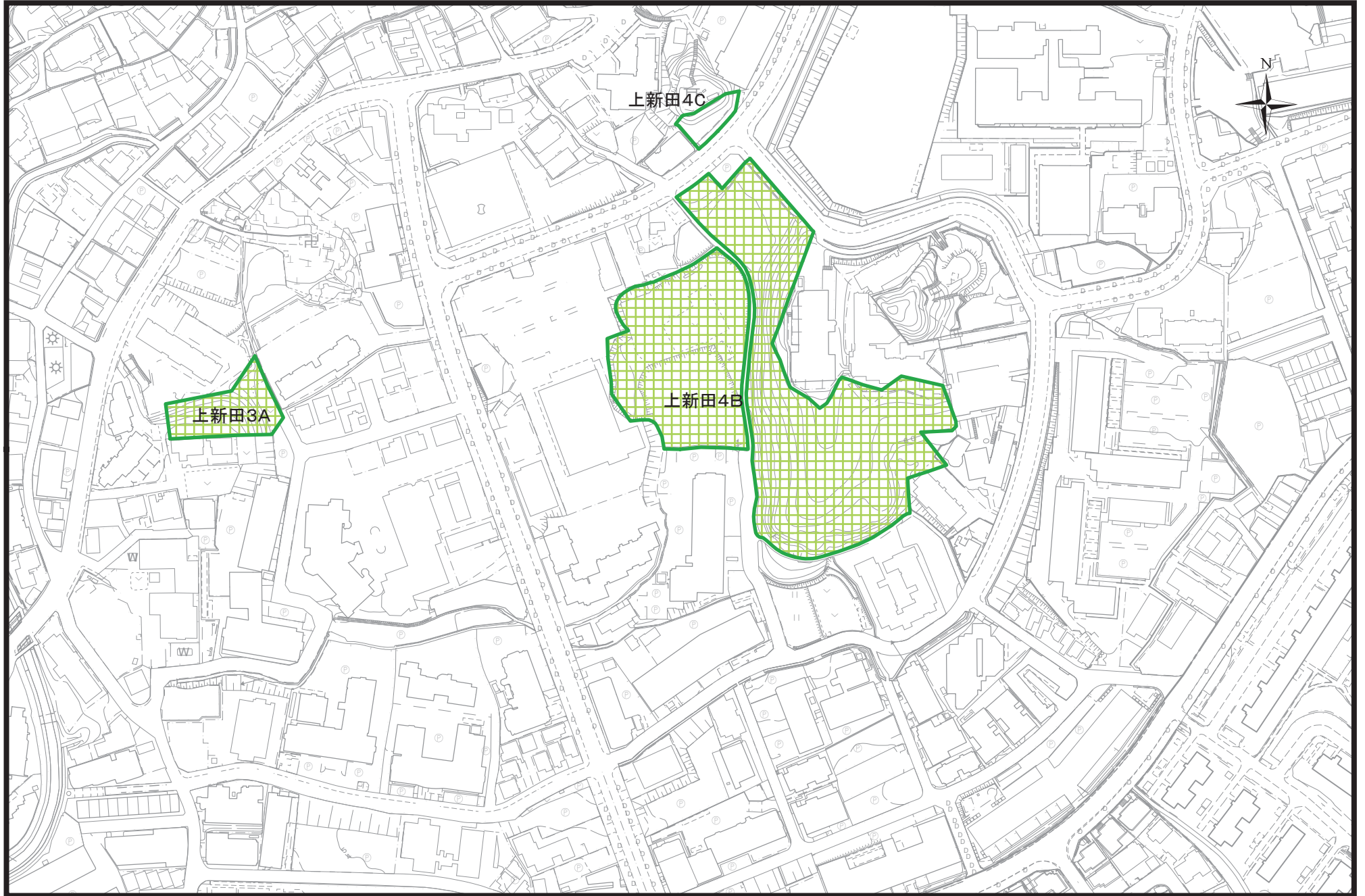
都市計画
生産緑地地区



図面番号

27 / 48

特定生産緑地(豊中市)指定図



凡例



特定生産緑地
新規指定区域



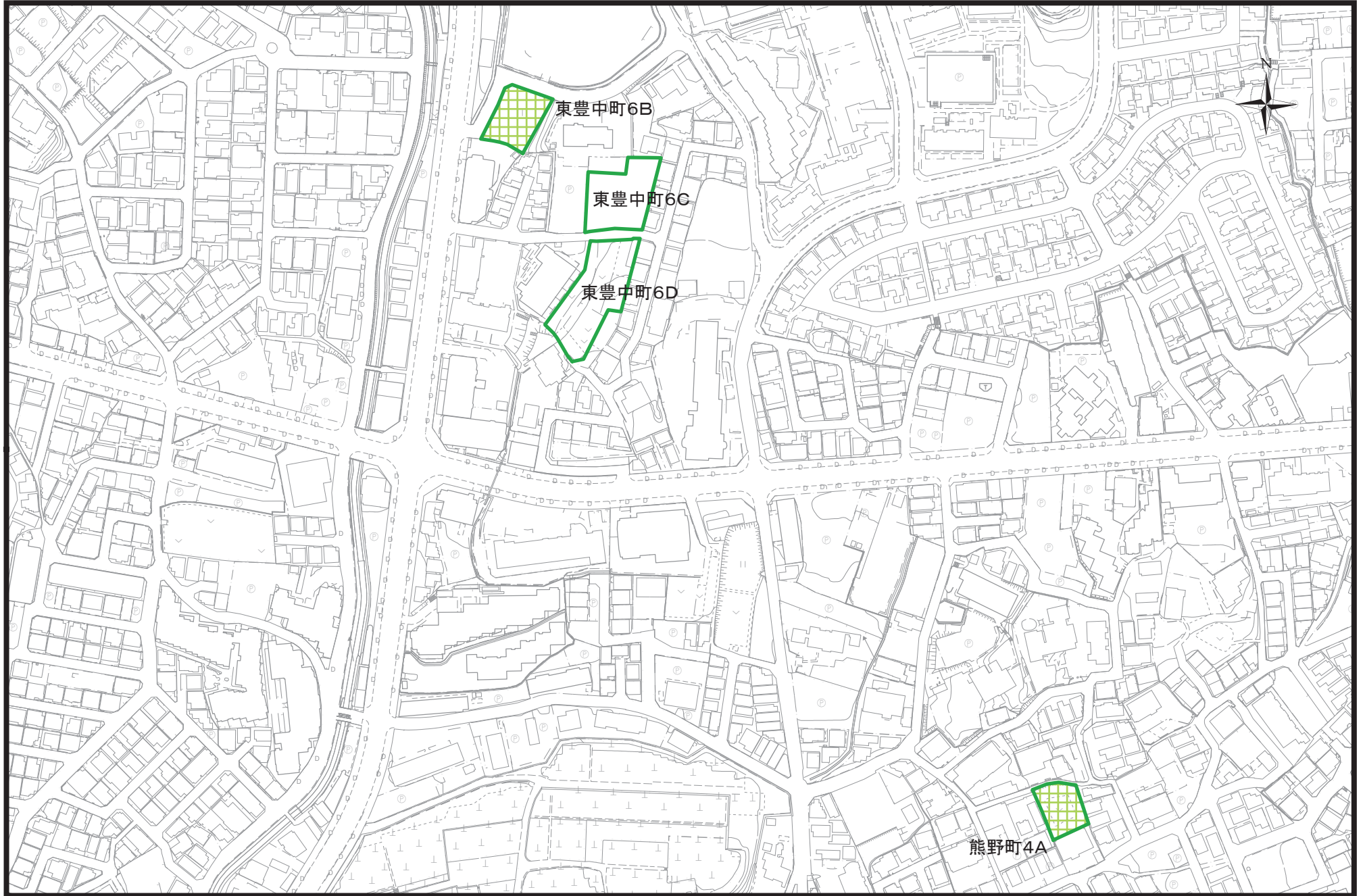
都市計画
生産緑地地区



図面番号

28 / 48

特定生産緑地(豊中市)指定図



凡例



特定生産緑地
新規指定区域



都市計画
生産緑地地区



図面番号

29 / 48

特定生産緑地(豊中市)指定図



凡例



特定生産緑地
新規指定区域



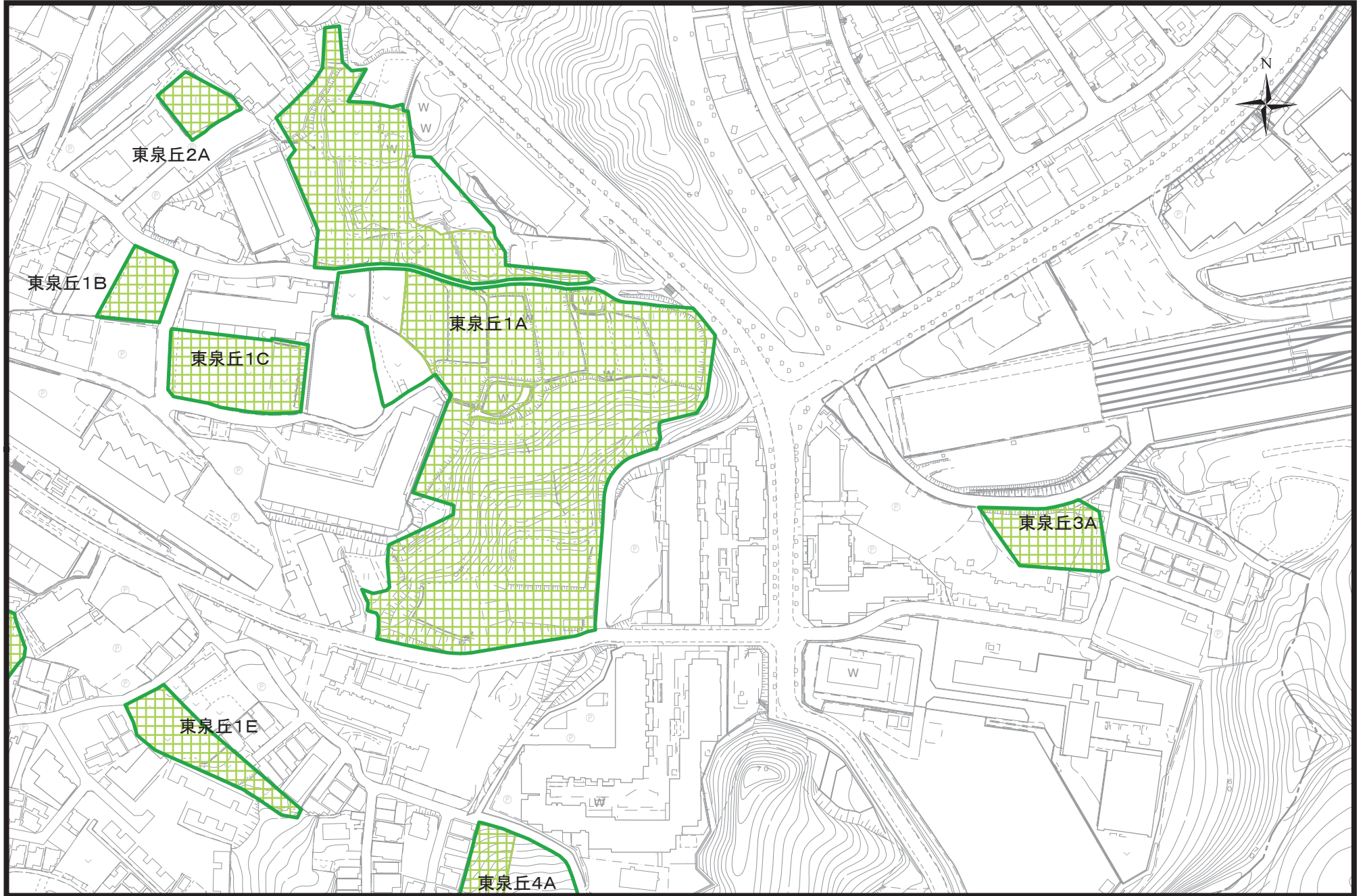
都市計画
生産緑地地区

0 25 50 100
m

図面番号

30 / 48

特定生産緑地(豊中市)指定図



凡例



特定生産緑地
新規指定区域



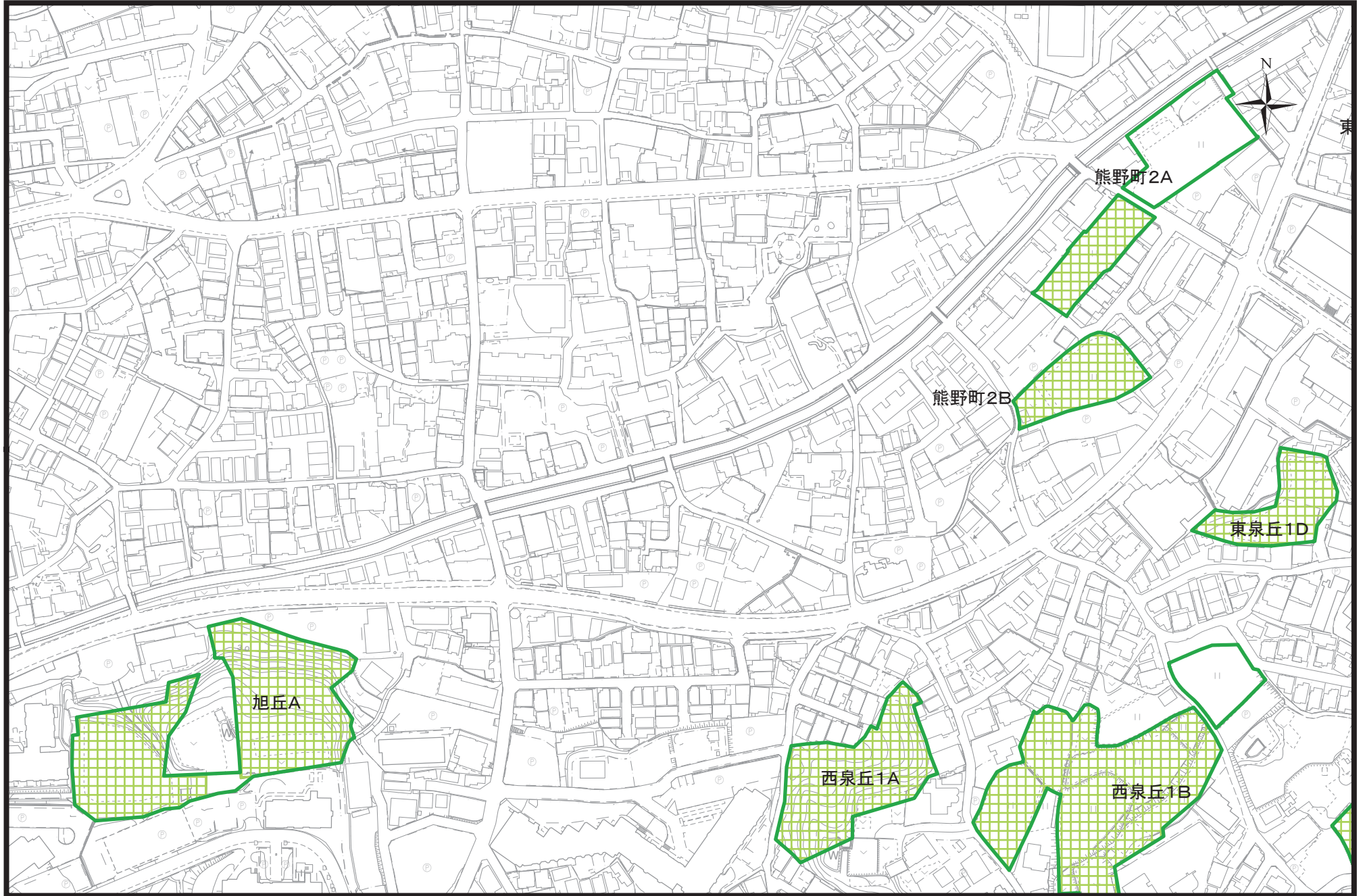
都市計画
生産緑地地区

0 25 50 100
m

図面番号

31 / 48

特定生産緑地(豊中市)指定図



凡例



特定生産緑地
新規指定区域



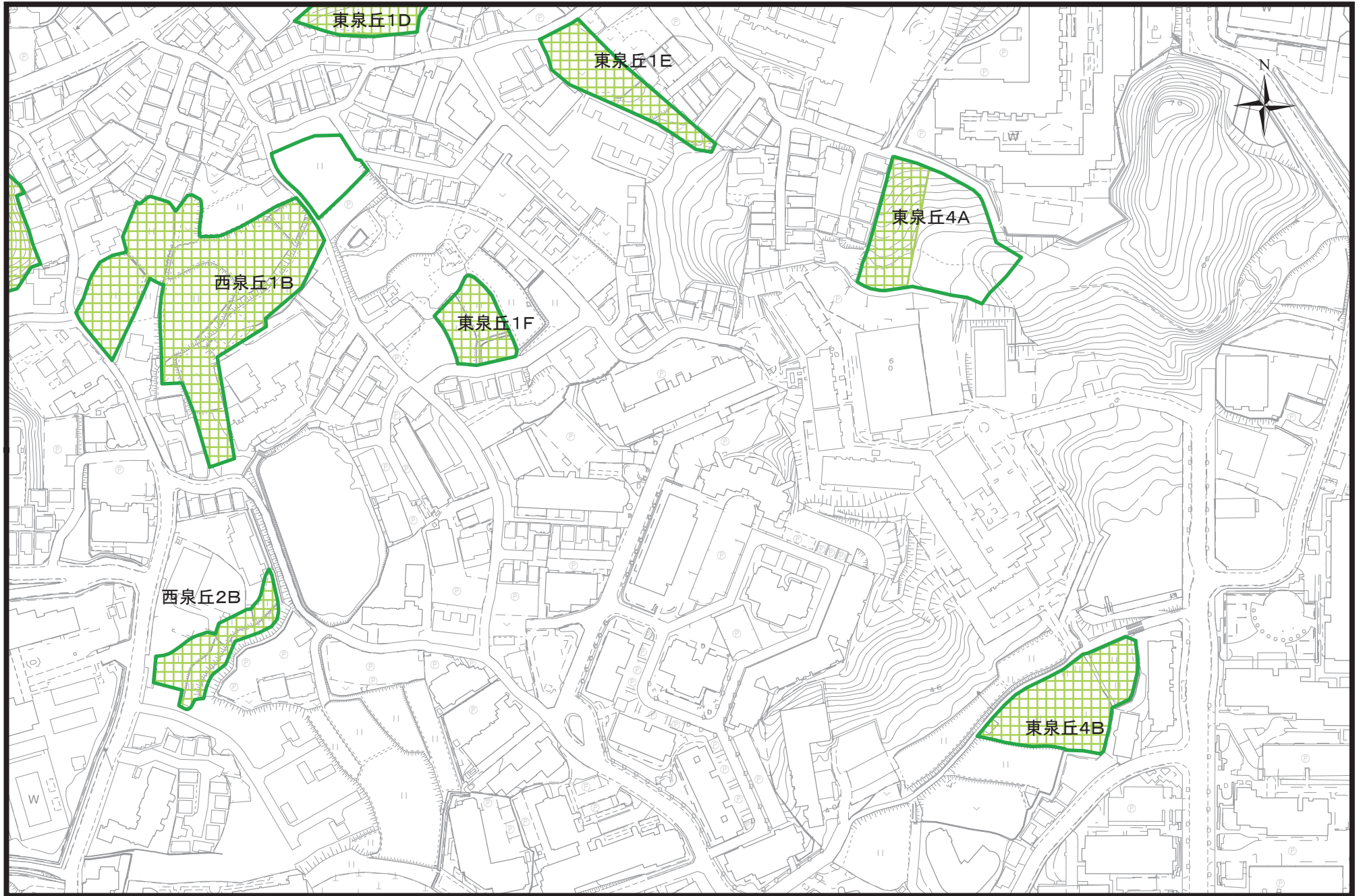
都市計画
生産緑地地区



図面番号

32 / 48

特定生産緑地(豊中市)指定図



凡例



特定生産緑地
新規指定区域



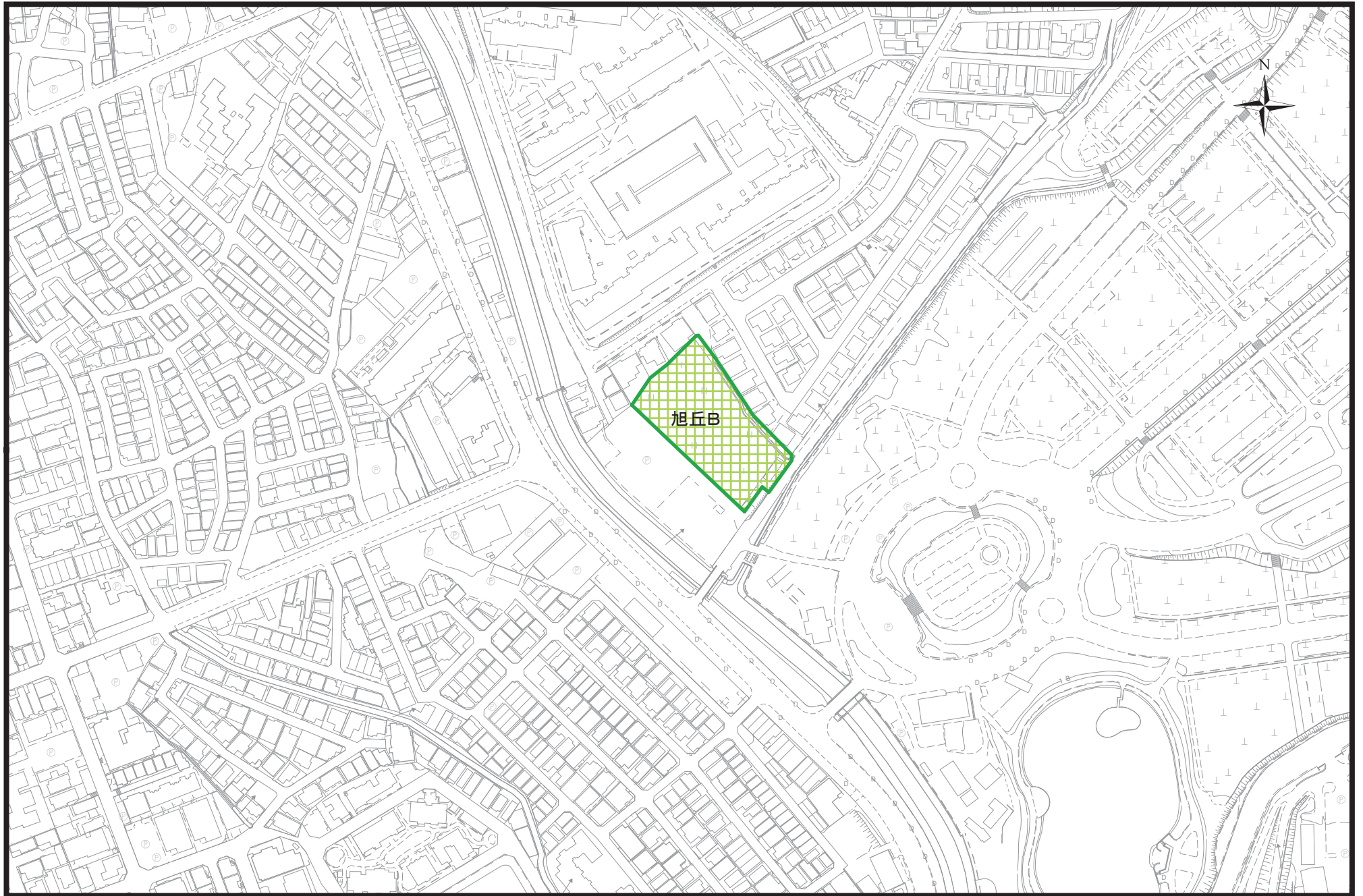
都市計画
生産緑地地区



図面番号

33 / 48

特定生産緑地(豊中市)指定図



凡例



特定生産緑地
新規指定区域



都市計画
生産緑地地区



図面番号

34 / 48

特定生産緑地(豊中市)指定図



凡例



特定生産緑地
新規指定区域



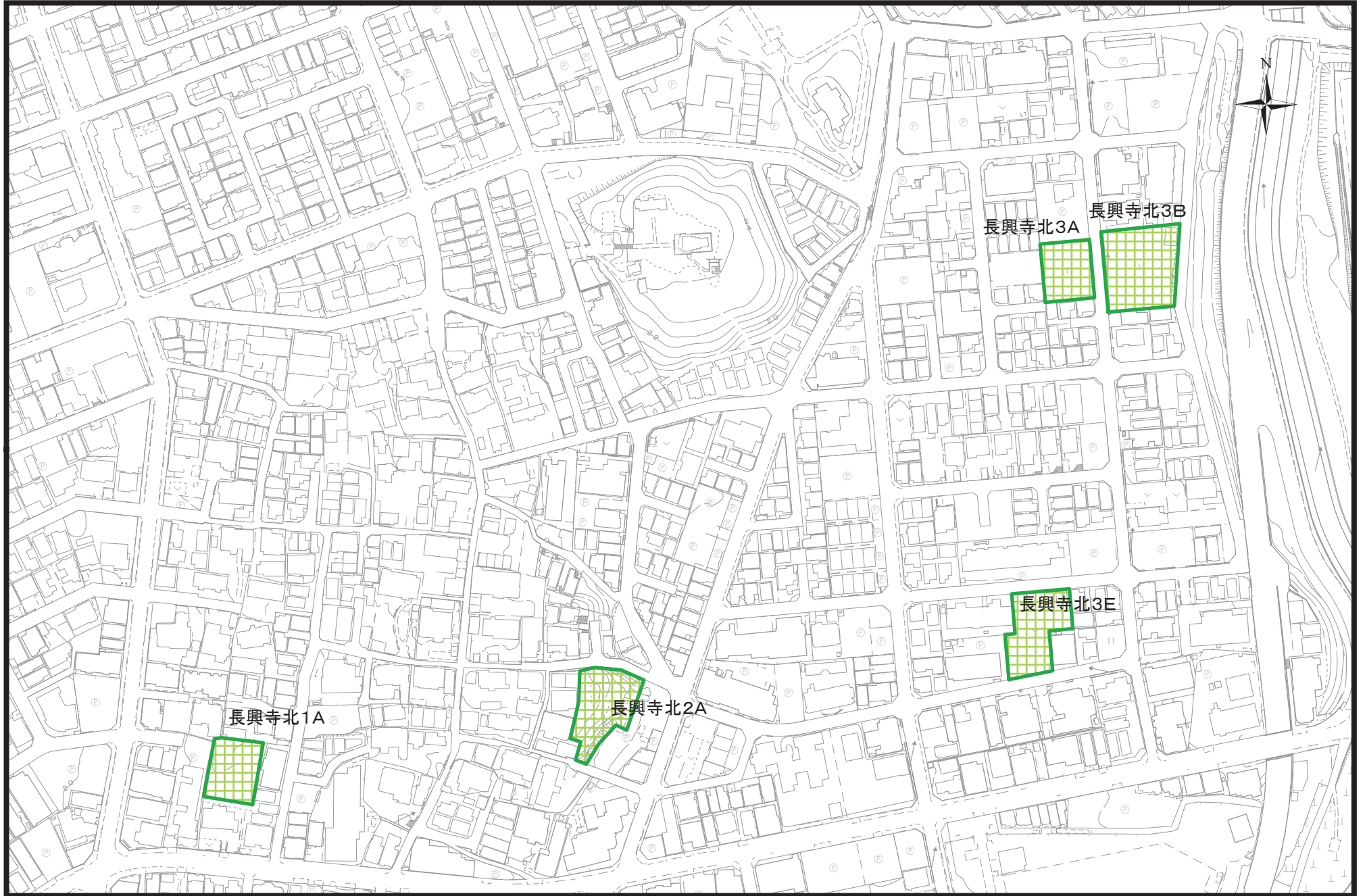
都市計画
生産緑地地区



図面番号

35 / 48

特定生産緑地(豊中市)指定図



凡例



特定生産緑地
新規指定区域



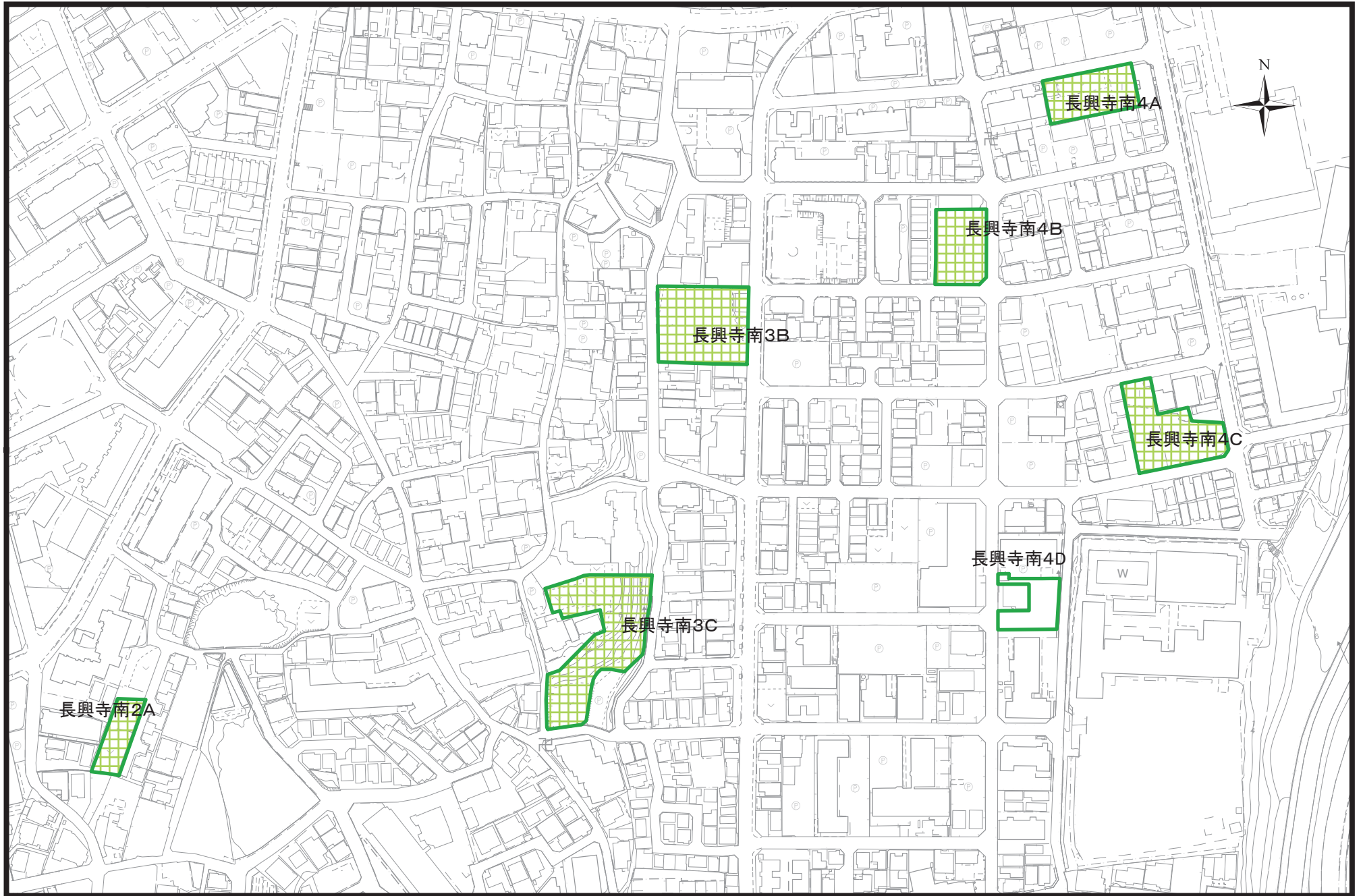
都市計画
生産緑地地区



図面番号

36 / 48

特定生産緑地(豊中市)指定図



凡例



特定生産緑地
新規指定区域



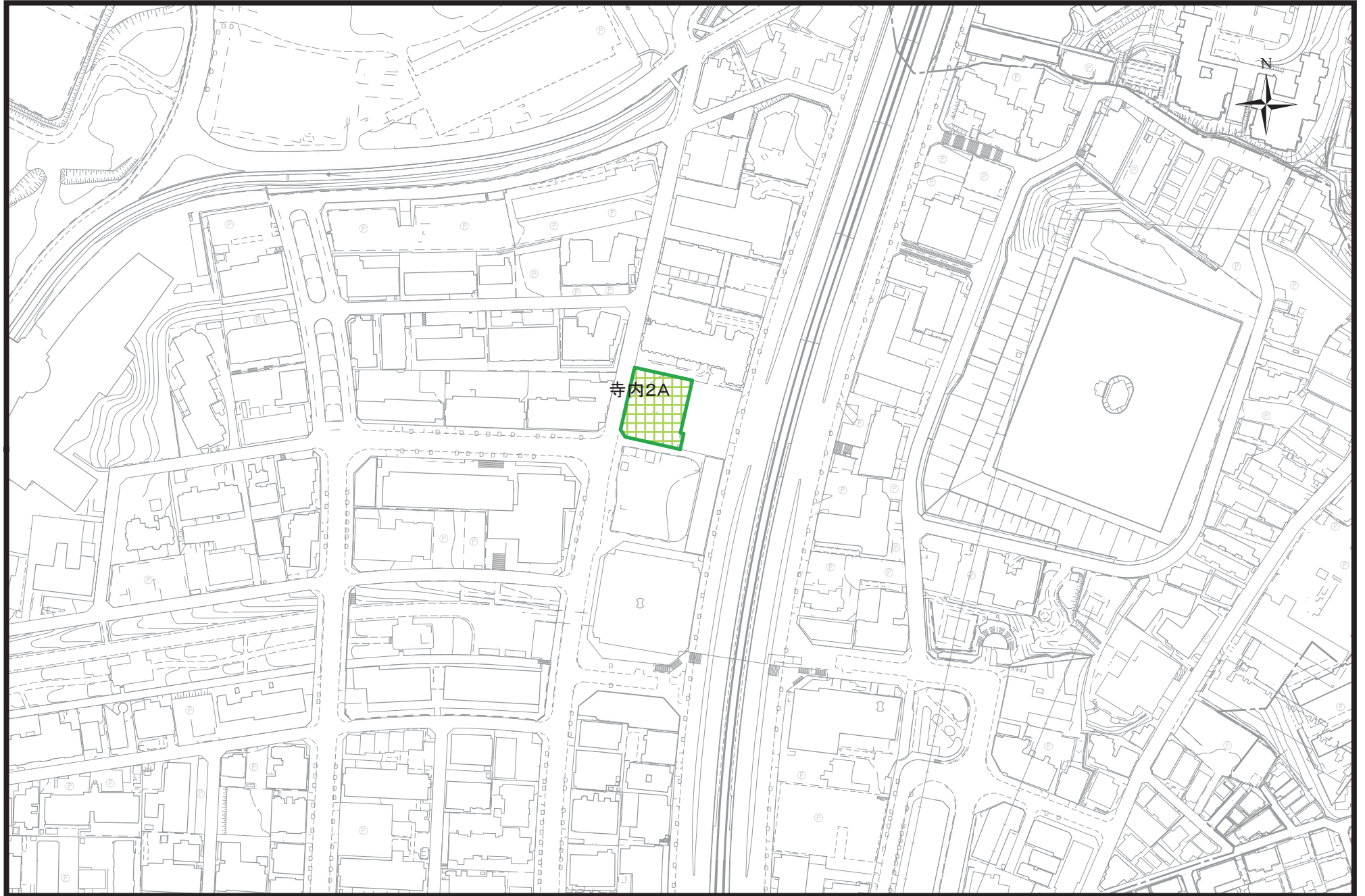
都市計画
生産緑地地区



図面番号

37 / 48

特定生産緑地(豊中市)指定図



凡例



特定生産緑地
新規指定区域



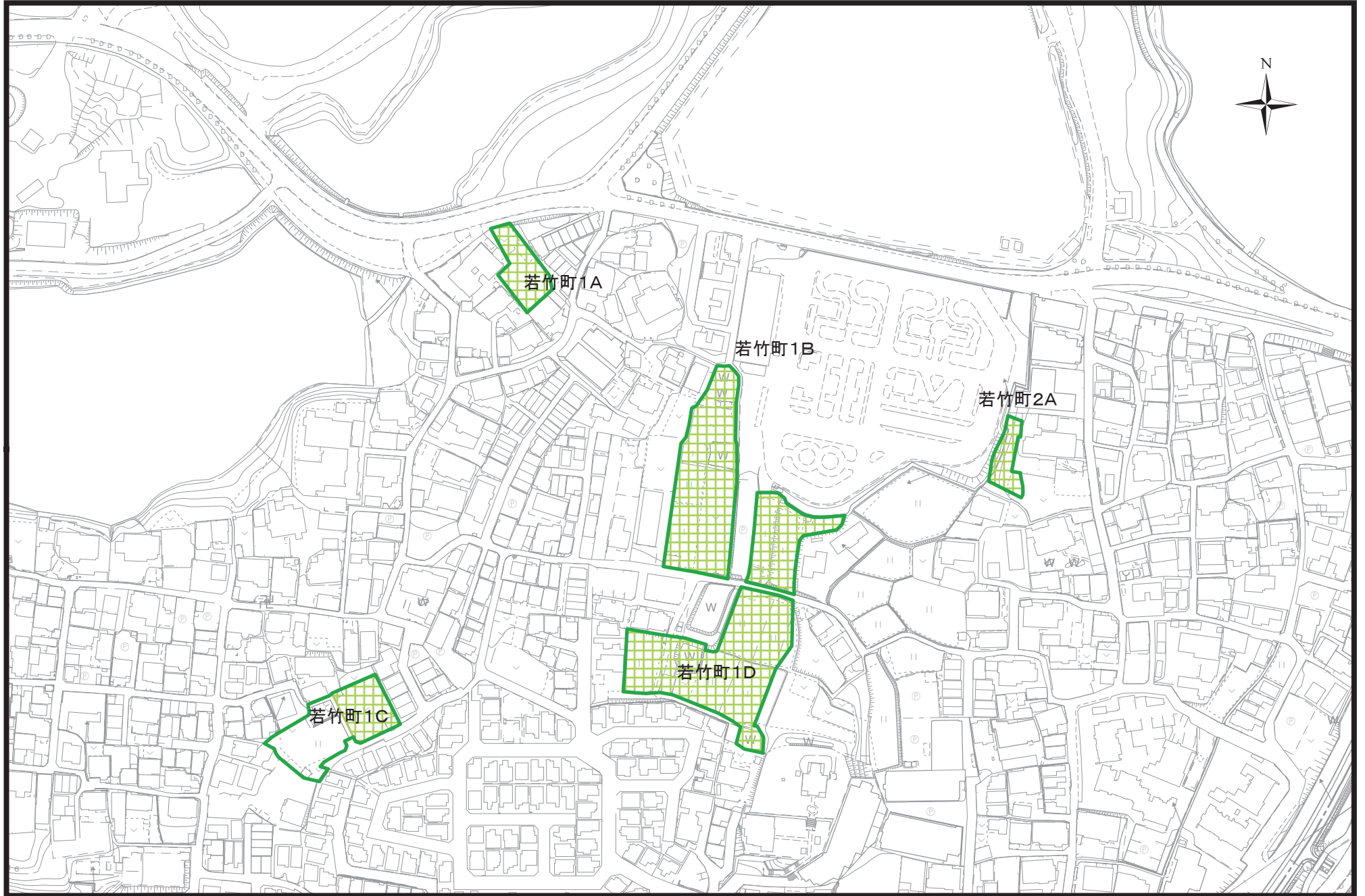
都市計画
生産緑地地区



図面番号

38 / 48

特定生産緑地(豊中市)指定図



凡例



特定生産緑地
新規指定区域



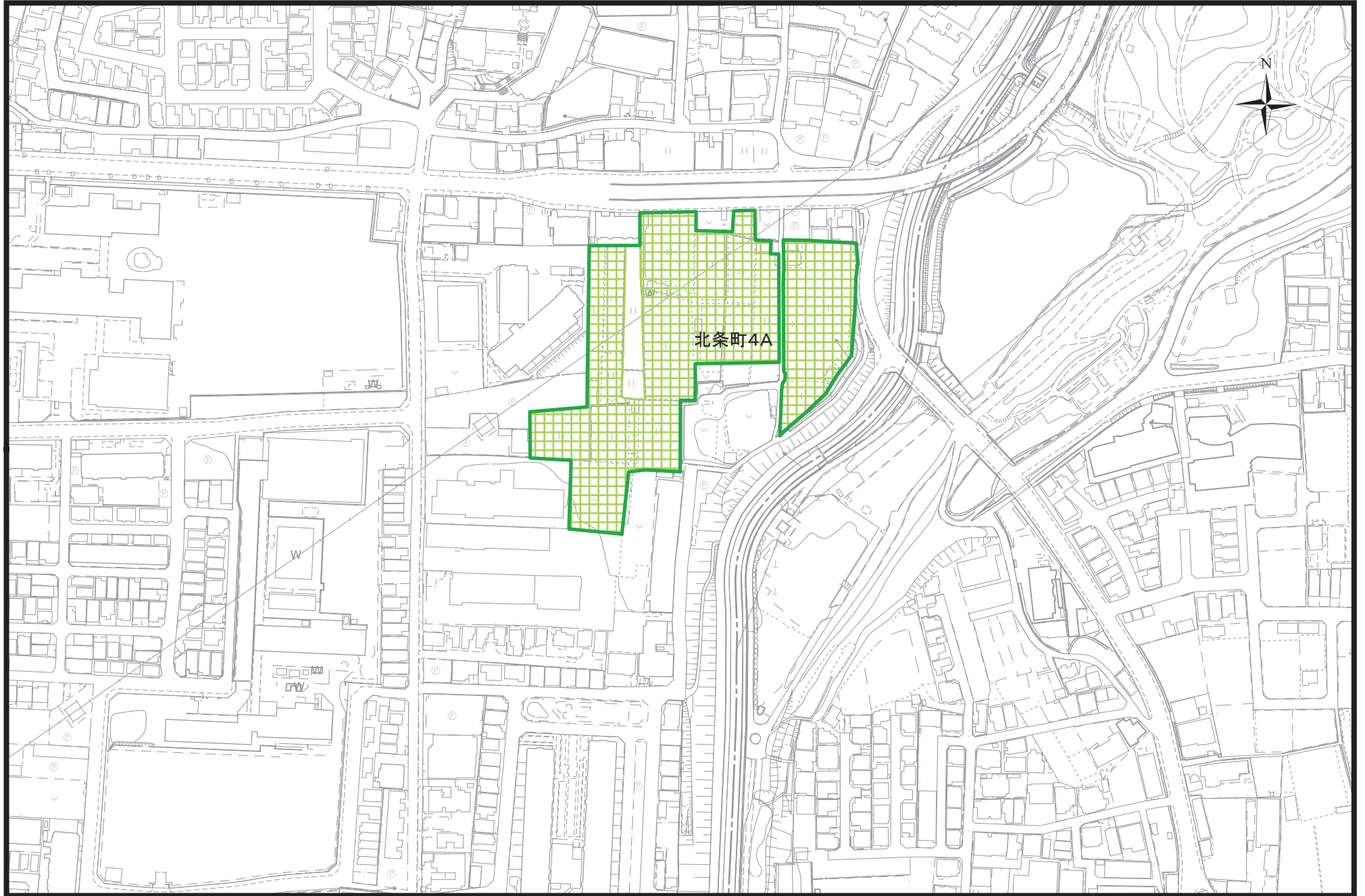
都市計画
生産緑地地区

0 25 50 100
m

図面番号

39 / 48

特定生産緑地(豊中市)指定図



凡例



特定生産緑地
新規指定区域



都市計画
生産緑地地区



図面番号

40 / 48

特定生産緑地(豊中市)指定図



凡例



特定生産緑地
新規指定区域



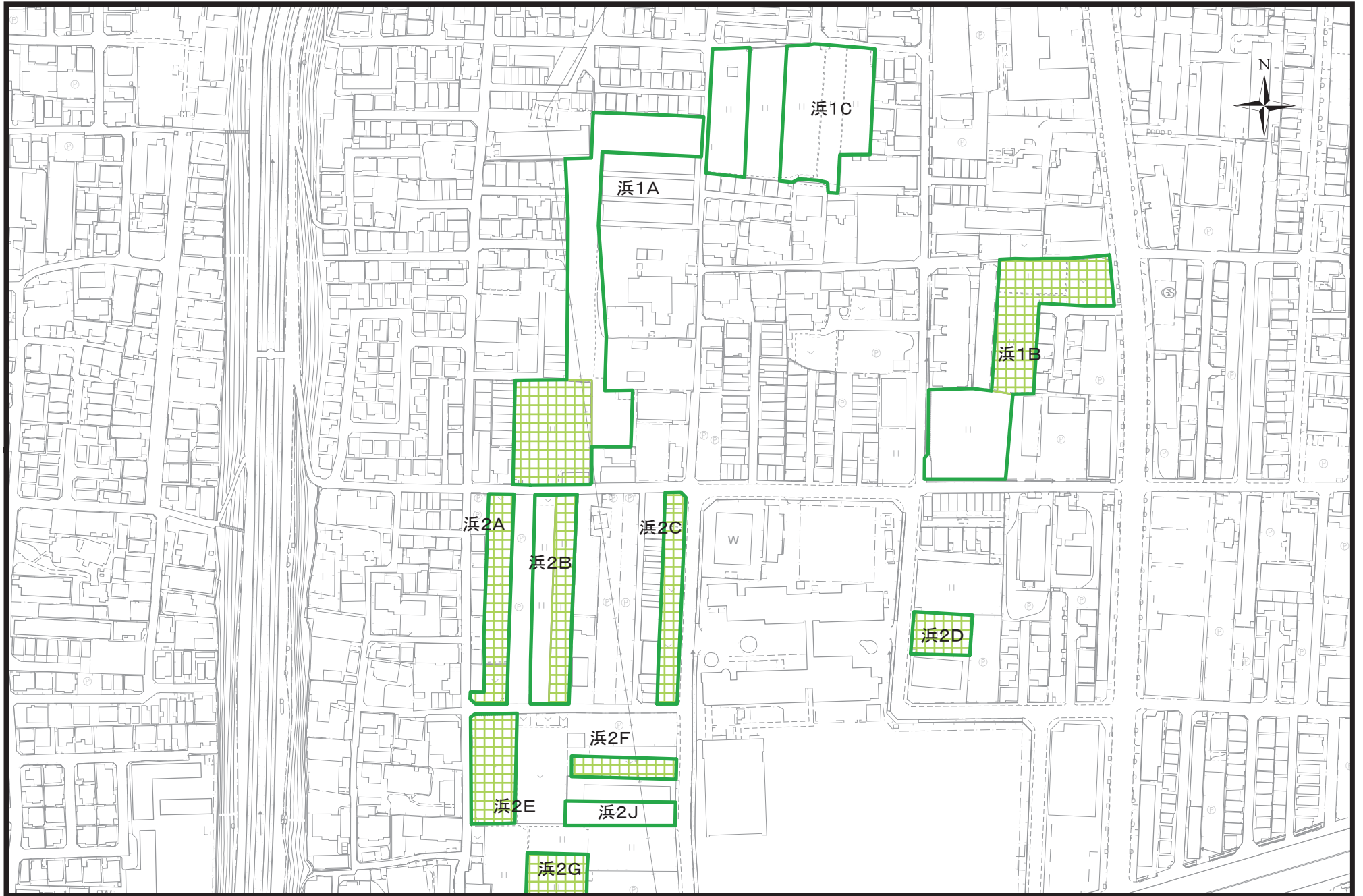
都市計画
生産緑地地区



図面番号

41 / 48

特定生産緑地(豊中市)指定図



凡例



特定生産緑地
新規指定区域



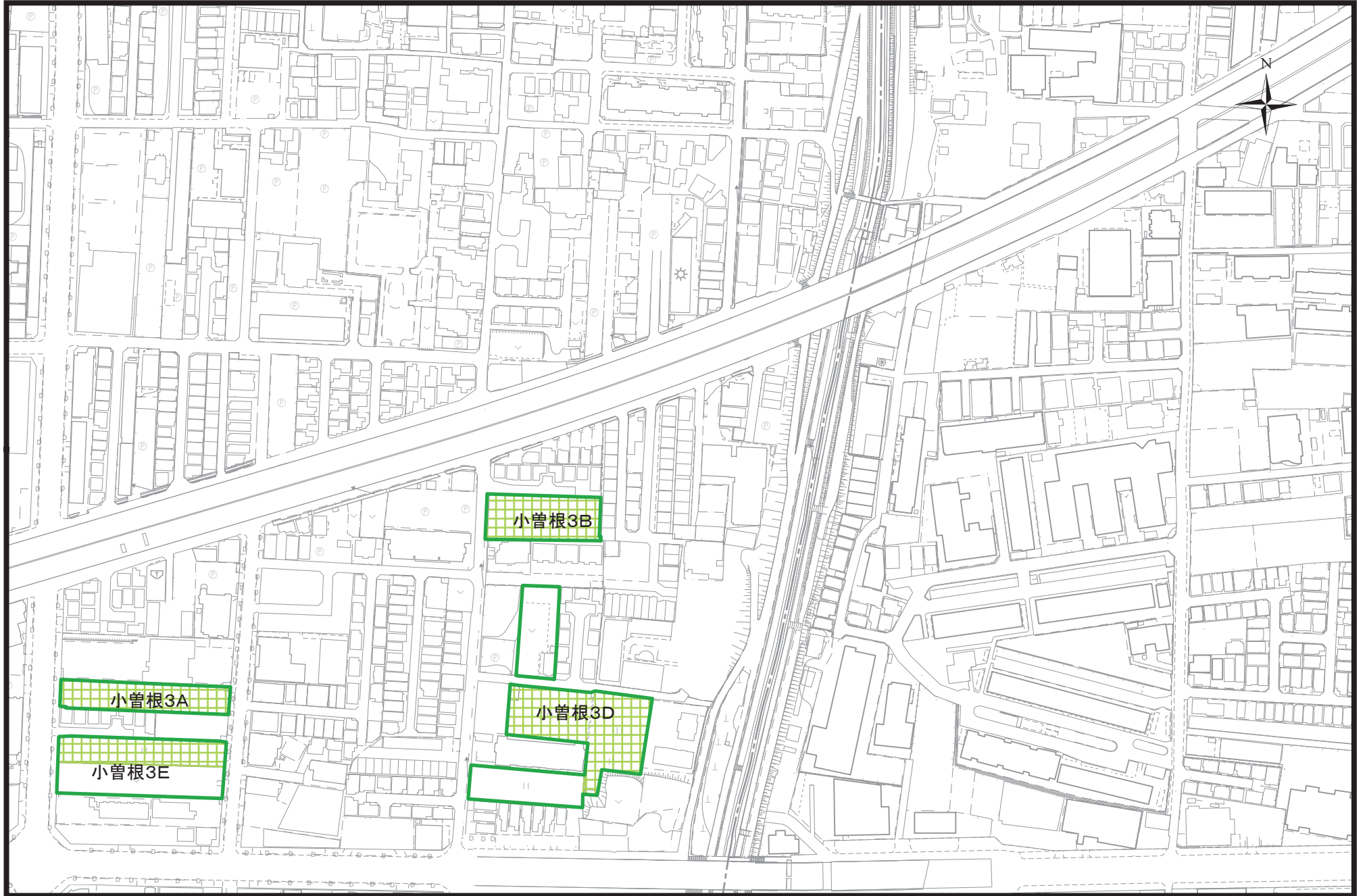
都市計画
生産緑地地区

0 25 50 100
m

図面番号

42 / 48

特定生産緑地(豊中市)指定図



凡例



特定生産緑地
新規指定区域



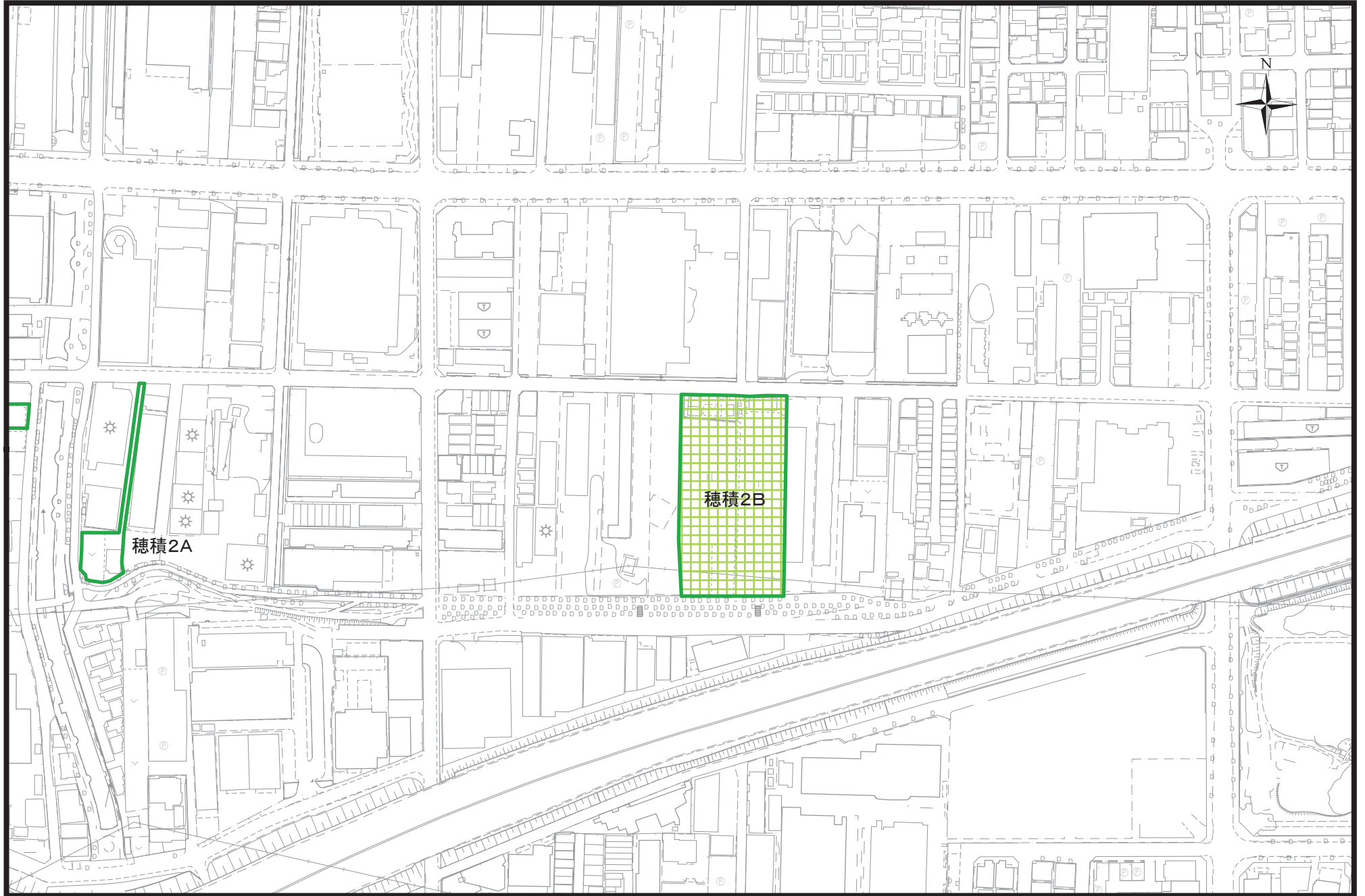
都市計画
生産緑地地区



図面番号

43 / 48

特定生産緑地(豊中市)指定図



凡例



特定生産緑地
新規指定区域



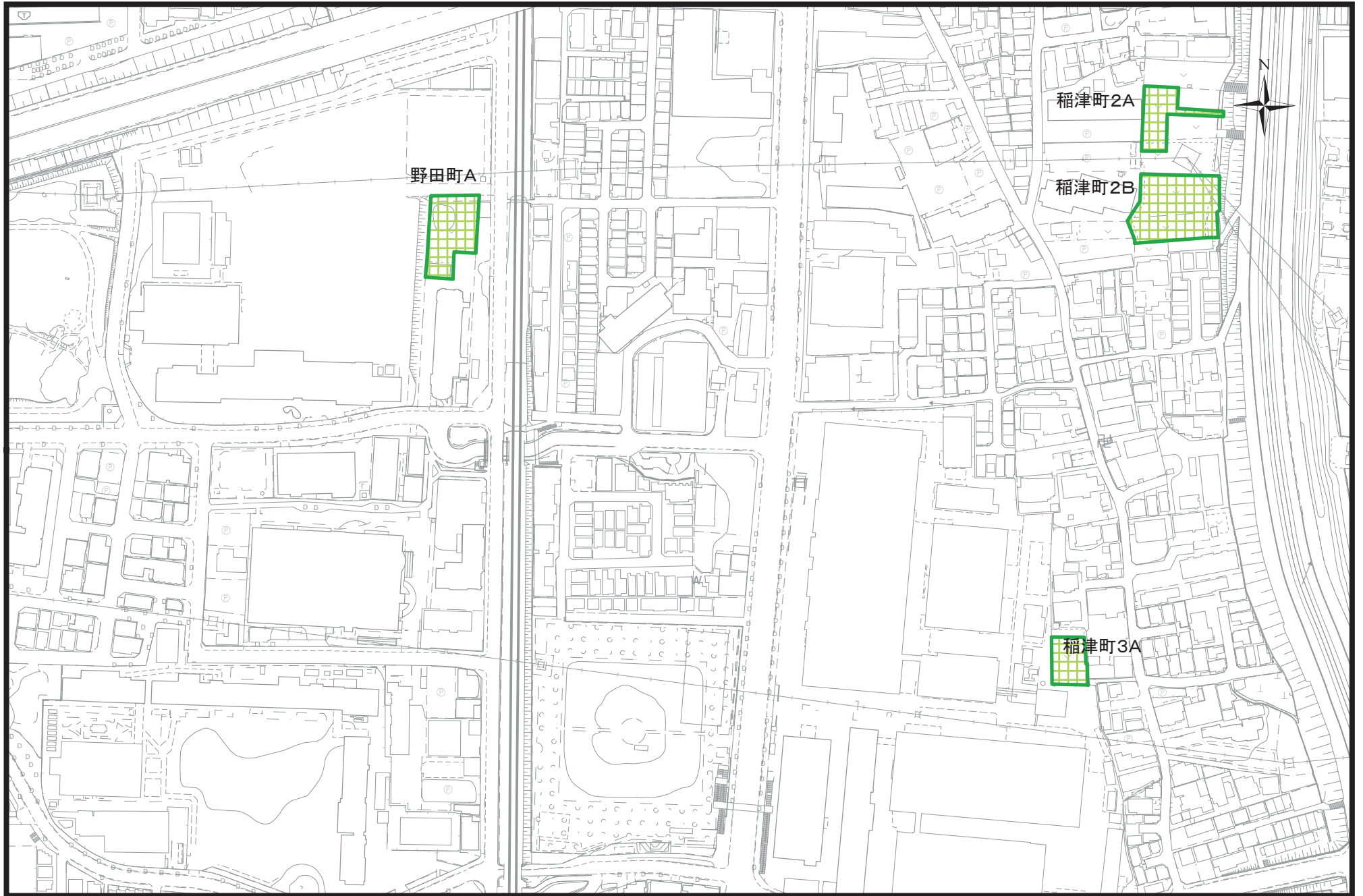
都市計画
生産緑地地区



図面番号

44 / 48

特定生産緑地(豊中市)指定図



凡例



特定生産緑地
新規指定区域



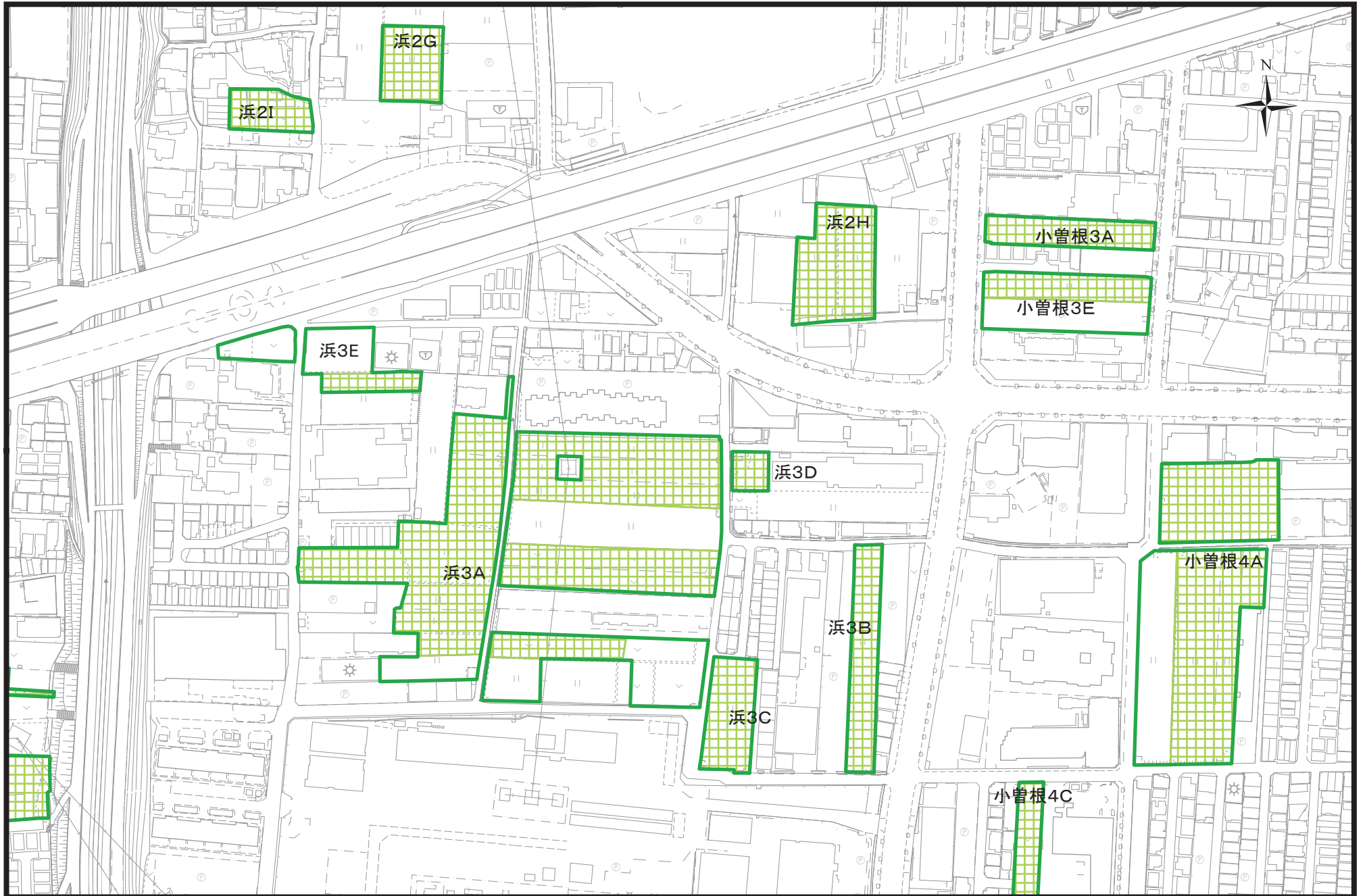
都市計画
生産緑地地区




図面番号

45 / 48

特定生産緑地(豊中市)指定図



凡例



特定生産緑地
新規指定区域



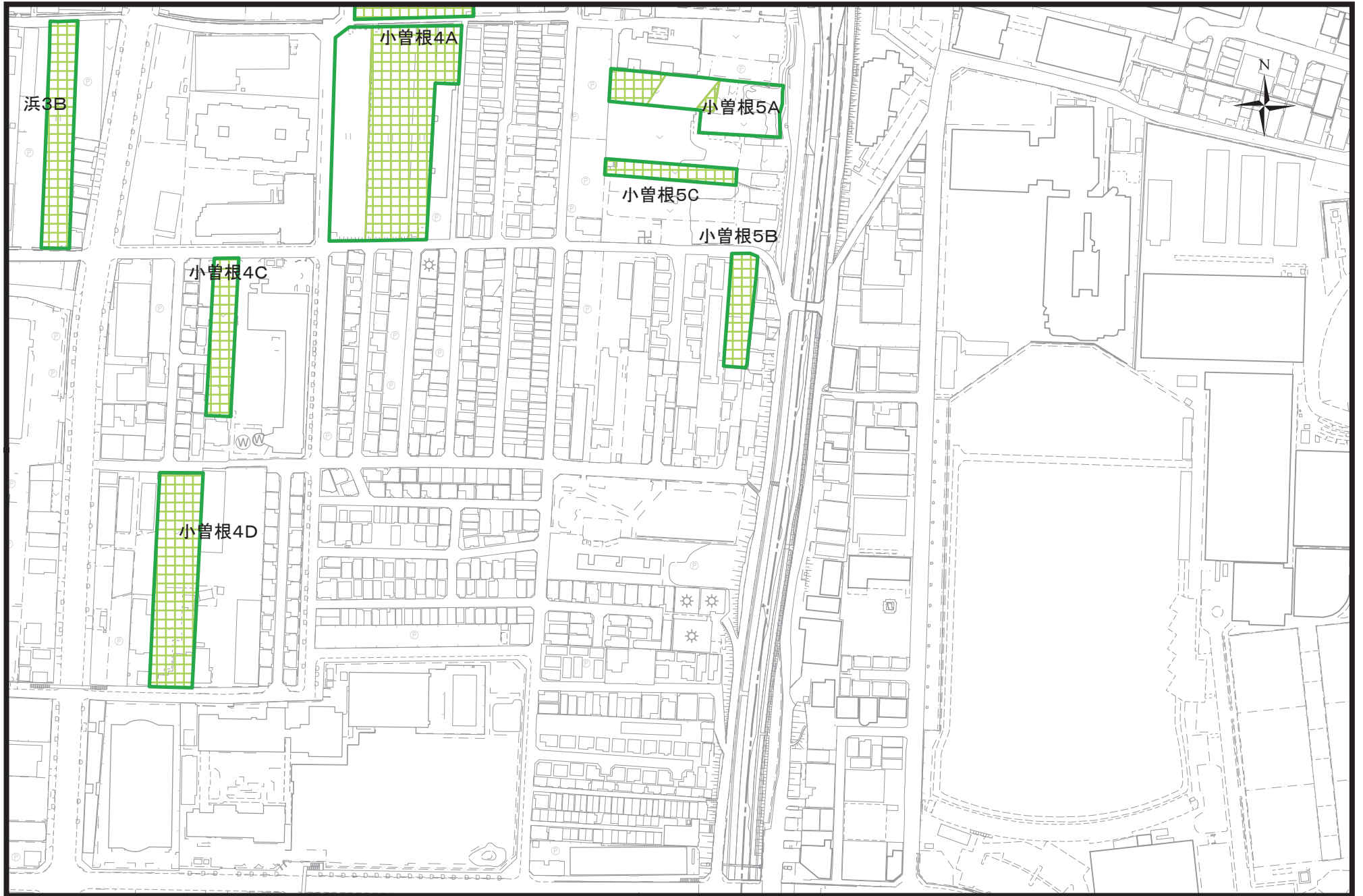
都市計画
生産緑地地区



図面番号

46 / 48

特定生産緑地(豊中市)指定図



凡例



特定生産緑地
新規指定区域



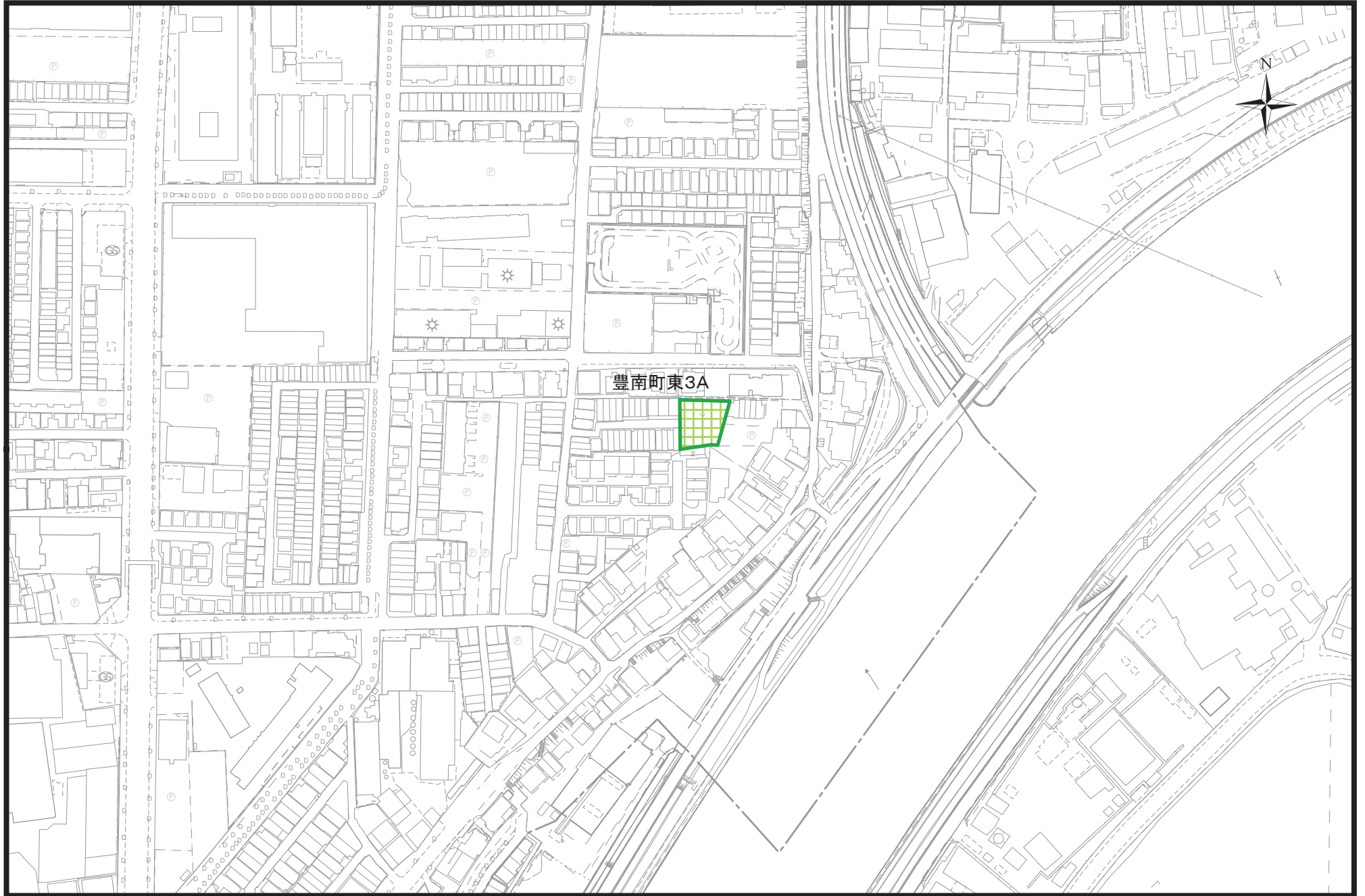
都市計画
生産緑地地区

0 25 50 100
m

図面番号

47 / 48

特定生産緑地(豊中市)指定図



凡例



特定生産緑地
新規指定区域



都市計画
生産緑地地区



図面番号

48 / 48