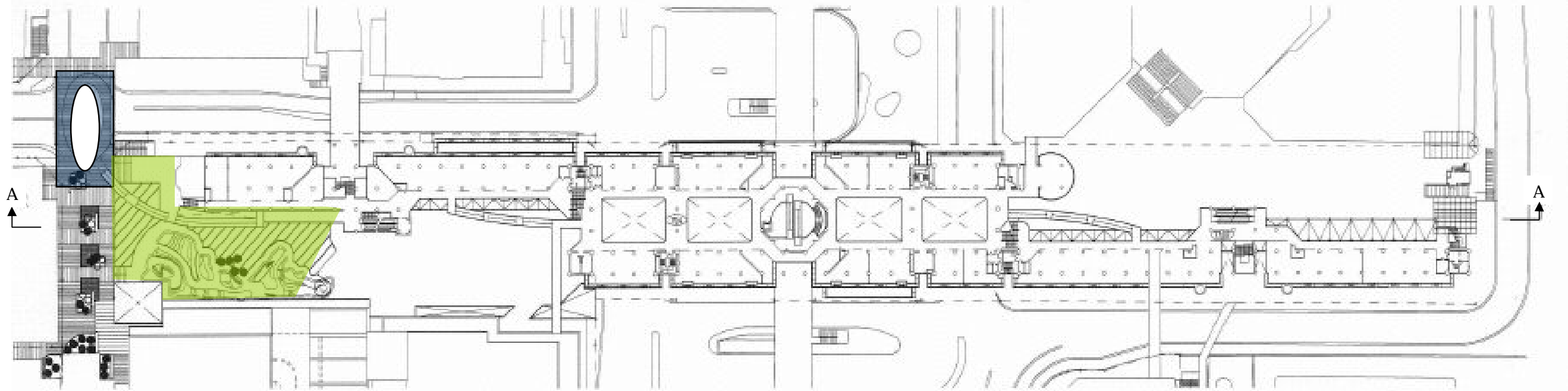
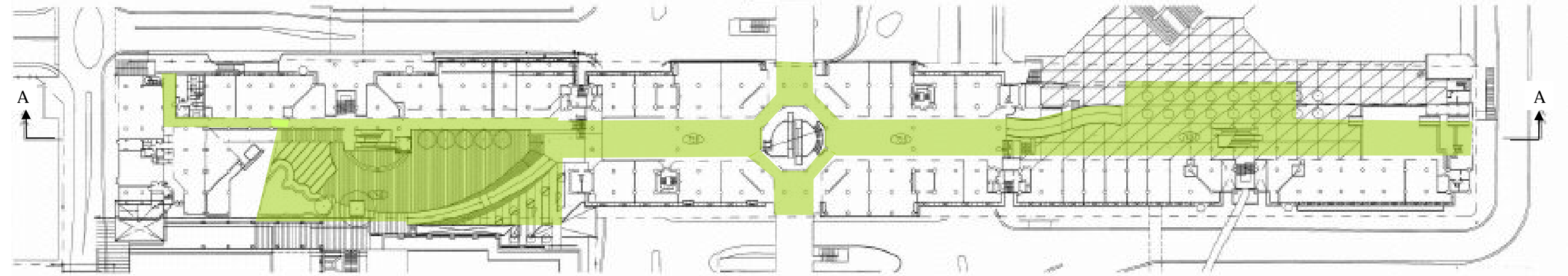


北部大阪都市計画地区計画（千里中央地区）
参考図



3階平面図





2階平面図



A-A断面図

凡例

	主として歩行の用に供する青空、非青空の空地
	歩行者専用通路

0 10 20 30m

