

歩道改良実施計画（改訂版）



平成24年（2012年）9月

豊中市

目 次

1. 背景と目的 1
2. 計画内容 1
3. 今後の進め方 18

1. 背景と目的

豊中市では、歩道の「狭い」「勾配（傾き）がきつい」「段差・凹凸がある」等の問題に対処し、安全で快適な歩行空間を形成するため、平成7年3月に「歩道改良計画」、また、歩道改良整備をより計画的に実施するため、平成27年度までに整備に着手する路線について、平成20年7月に「歩道改良実施計画」を策定しました。

今日の急速な超高齢社会の到来に伴い、市民の安全で円滑な移動が益々求められる中、歩道改良整備を更に効果的に進めていくために、最新の地域からの要望、他事業の動き等を踏まえ、今回、平成32年度までの整備を目標とする『歩道改良実施計画（改訂版）』を策定したものです。

2. 計画内容

本計画の対象とする道路は、歩道のある全ての市道約130kmのうちの歩道のある主要な市道であり、長区間において歩道の拡幅や改良を必要とするものを基本とし、部分的な改良や経年劣化に伴う維持修繕は本計画とは別に、住居地区バリアフリー事業計画や維持修繕工事にて対応することとします。

計画の策定に際し、3つの視点（①幅員、勾配、段差、凹凸等の歩道状況 ②交通量や通学路等の路線状況 ③地域からの要望、他事業の動き等の周辺動向）から評価し、優先順位付けを行いました。歩道状況に重きを置き、また、路線状況について交通量を自動車と歩行者に分類し、通学路の有無を追加して、各路線の特徴が明確になるようにしています。

この計画に基づき、改良を必要とする約23kmのうち、平成23年度までに約11kmを整備し、進捗率は5割程度となっております。

今後は、平成32年度までに市全域の交通バリアフリー化を図るため、残りの約12kmを平成24年度から32年度までの9か年に事業費約19億円を見込んで整備することを目標としております。

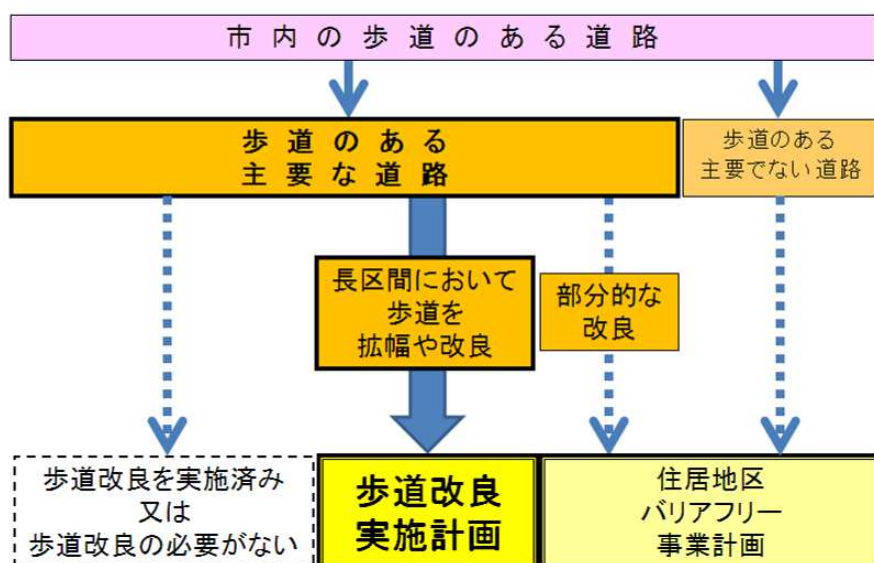


図1. 対象路線の選定フロー図

歩道改良整備プログラム

番号	路線名	延長(m)	スケジュール (H24~H32)
1	北桜塚大塚公園線	160	—————
2	曽根駅南桜塚線	170	—————
3	阪急西側南線	2,220	—————
4	阪急西側庄内線	270	—————
5	岡町熊野田線	180	—————
6	大塚熊野田線	190	—————
7	緑丘上野坂線	320	—————
8	平塚熊野田線	435	—————
9	庄内南1号線	525	—————
10	庄本神崎川線	240	—————
11	阪急西側庄内線	140	—————
12	東豊中線	795	—————
13	長興寺大溝線	115	—————
14	服部駅利倉線	150	—————
15	曽根服部線	140	—————
16	平塚熊野田線	290	—————
17	庄本神崎川線	275	—————
18	曽根箕面線	470	—————
19	神崎刀根山線	355	—————
20	庄内南1号線	315	—————
21	岡町熊野田線	55	—————
22	勝部寺内線	145	—————
23	服部団地西側線	90	—————
24	平塚熊野田線	170	—————
25	神崎刀根山線	340	—————
26	北条豊南線	110	—————
27	寺内第23号線	255	—————
28	曽根箕面線	555	—————

番号	路線名	延長(m)	スケジュール (H24~H32)
29	神崎刀根山線	490	_____
30	豊中柴原線	155	_____
31	緑丘上野坂線	350	_____
32	神崎刀根山線	225	_____
33	北桜塚大塚公園線	220	_____
34	利倉園田線	440	_____
35	穂積上津島線	295	_____
36	千里川右岸1号線	115	_____
合計	24路線	11,765	

番号	1	路線名	北桜塚大塚公園線
延長	160m	区間	大曽公園南通り線～主要地方道旧大阪中央環状線



番号	2	路線名	曽根駅南桜塚線
延長	170m	区間	南桜塚第27号線～皿池公園南端



番 号	3	路線名	阪急西側南線
延 長	2,220m	区 間	曾根南町第 19 号線～服部団地高城橋線、 府道西宮豊中線（大阪内環状線）～野田町第 5 号線 庄内北回り線～音大通り線、 庄内中央線北側 30m～庄内幸町第 13 号線、 庄本牛立線～庄内中央緑道 4 号線



番 号	4	路線名	阪急西側庄内線
延 長	270m	区 間	稲津町第 15 号線～音大通り線



番号	5	路線名	岡町熊野田線
延長	180m	区間	夕日丘大溝線～神崎刀根山線



番号	6	路線名	大塚熊野田線
延長	190m	区間	夕日丘第21号線～神崎刀根山線



番号	7	路線名	緑丘上野坂線
延長	320m	区間	翠丘東豊中線～上野坂第12号線



番号	8	路線名	平塚熊野田線
延長	435m	区間	熊野町第34号線～熊野町第29号線



番号	9	路線名	庄内南1号線
延長	525m	区間	六中東千成小学校線～阪急西側南線



番号	10	路線名	庄本神崎川線
延長	240m	区間	庄内中央緑道4号線付近～大島町第27号線



番号	11	路線名	阪急西側庄内線
延長	140m	区間	庄内中央線～国道176号



番号	12	路線名	東豊中線
延長	795m	区間	主要地方道豊中亀岡線～上野西第56号線



番号	13	路線名	長興寺大溝線
延長	115m	区間	長興寺南第33号線～城山町第1号線



番号	14	路線名	服部駅利倉線
延長	150m	区間	服部駅南側付近～服部西町第22号線付近



番号	15	路線名	曾根服部線
延長	140m	区間	勝部寺内線～曾根東町第33号線




番号	16	路線名	平塚熊野田線
延長	290m	区間	神崎刀根山線～熊野町第34号線



番号	17	路線名	庄本神崎川線
延長	275m	区間	庄本町第24号線～二葉町市有7号



番号	18	路線名	曾根箕面線
延長	470m	区間	曾根服部緑地線～大塚熊野田線



番号	19	路線名	神崎刀根山線
延長	355m	区間	千成町第6号線(穂積菰江線)～三和町第9号線



番号	20	路線名	庄内南1号線
延長	315m	区間	阪急西側南線～主要地方道大阪池田線



番号	21	路線名	岡町熊野田線
延長	55m	区間	中桜塚第24号線～曾根箕面線



番号	22	路線名	勝部寺内線
延長	145m	区間	曾根服部線～曾根東町第33号線



番号	23	路線名	服部団地西側線
延長	90m	区間	府道西宮豊中線（大阪内環状線）～穂積上津島線




番号	24	路線名	平塚熊野田線
延長	170m	区間	上野東第43号線付近～神崎刀根山線



番号	25	路線名	神崎刀根山線
延長	340m	区間	大島町第31号線～大島町第29号線



番号	26	路線名	北条豊南線
延長	110m	区間	勝部寺内線～北条町第38号線



番号	27	路線名	寺内第23号線
延長	255m	区間	寺内市有1号(てらうち幼稚園)～国道423号



番号	28	路線名	曾根箕面線
延長	555m	区間	大塚熊野田線～主要地方道旧中央環状線



番号	29	路線名	神崎刀根山線
延長	490m	区間	主要地方道大阪池田線～大島町第31号線の北側歩道



番号	30	路線名	豊中柴原線
延長	155m	区間	主要地方道中央環状線以南



番号	31	路線名	緑丘上野坂線
延長	350m	区間	島熊山東豊中線～東豊中町第1号線



番号	32	路線名	神崎刀根山線
延長	225m	区間	千成町二丁目東公園付近～千成町第6号線（穂積菰江線）



番号	33	路線名	北桜塚大塚公園線
延長	220m	区間	主要地方道旧中央環状線～岡町熊野田線



番号	34	路線名	利倉園田線
延長	440m	区間	尼崎市境～利倉西第5号線



番号	35	路線名	穂積上津島線
延長	295m	区間	穂積第8号線～穂積第9号線



番号	36	路線名	千里川右岸1号線
延長	115m	区間	春日町第58号線～野畑中央線



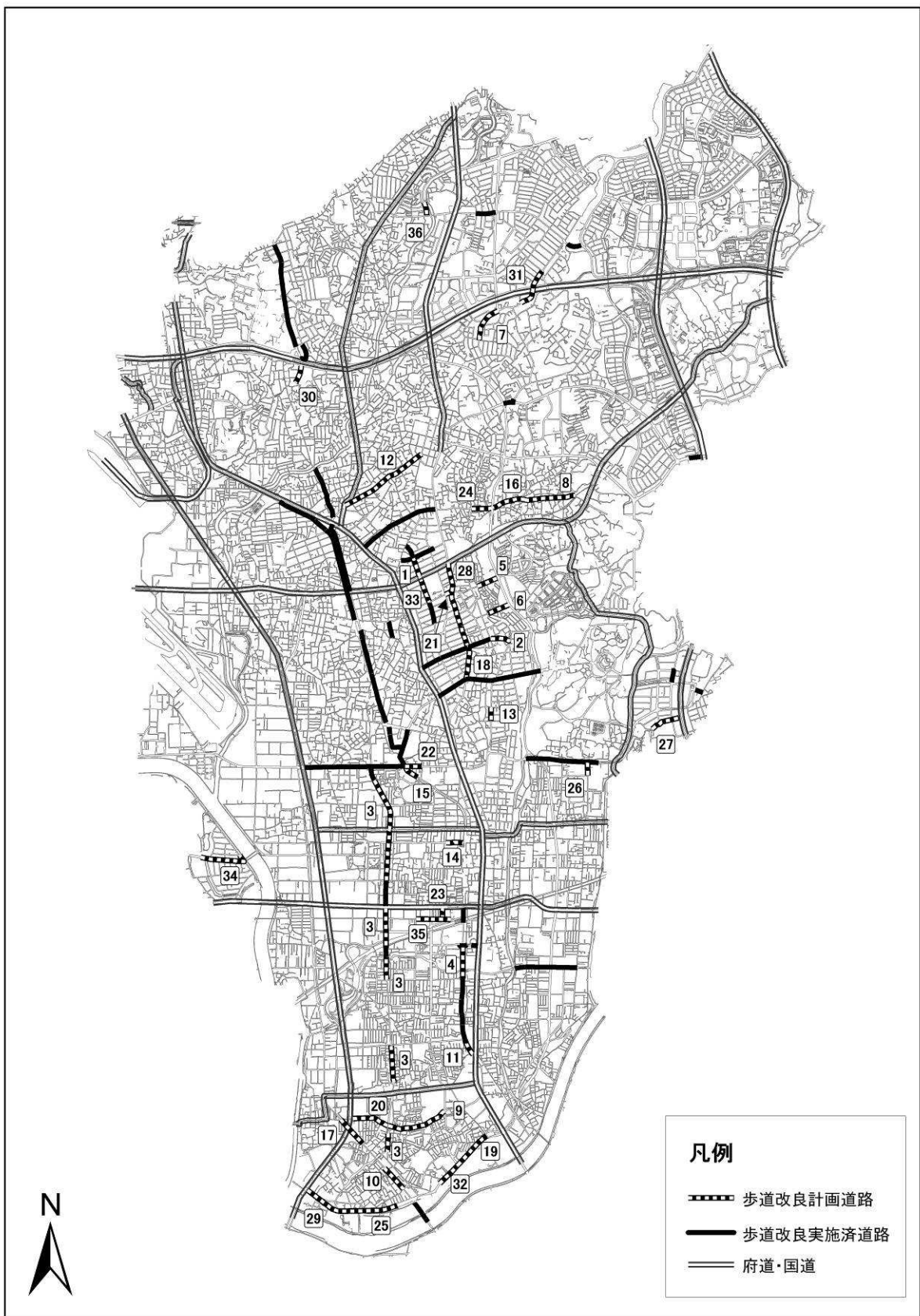


图 2. 歩道改良実施計画位置図

3. 今後の進め方

本計画に基づき、個々の路線について詳細調査、関係機関協議及び実施設計を行い、歩道改良整備を進めます。

なお、この調査・協議結果、周辺動向、要望、補助採択及び財政状況等により、計画内容を変更することがあります。

歩道改良実施計画（改訂版）

平成24年（2012年）9月

豊中市都市基盤部道路センター道路建設課

〒561-8501 大阪府豊中市中桜塚3丁目1番1号

TEL(06)6858-2886/FAX(06)6854-0492

ホームページ <http://www.city.toyonaka.osaka.jp/>

E-mail douro_keikaku@city.toyonaka.osaka.jp
