

1. 豊中市シェアサイクル事業の概要

1.1 目的

- シェアサイクルは、都市内に複数のポート（自転車の貸し出し・返却場所）を配置し、いつでもどのポートでも自転車の貸し出し・返却が可能な、短時間・短距離の移動を目的とした新しい都市交通システムです。加えて、まちの活性化及び健康増進等の効果が期待され、鉄道、バス等公共交通を補完する役割が期待できます。
- 令和元年（2019年）11月1日から3年間の実証実験を開始し、公共交通の補完等の効果が確認されたことから、令和4年（2022年）11月1日から本格化に移行しました。

1.2 事業概要

- ・実施エリア：市全域
- ・設備：ポート113箇所、電動自転車335台
- ・利用方法：スマートフォンなどを利用し、ポート位置・空き情報確認、予約、貸出し、返却および決済を行う。どのポートからでも貸出し・返却が可能
- ・料金：利用開始30分130円、以降延長100円/15分、1,800円/12時間
- ・実施体制：実験主体 = 豊中市
運営 = OpenStreet 株式会社
プラットフォーム = HELLO CYCLING
- ・実験期間：令和元年（2019年）11月1日～令和4年（2022年）10月31日
- ・事業期間：令和4年（2022年）11月1日～令和9年（2027年）10月31日

【阪急曽根駅東】



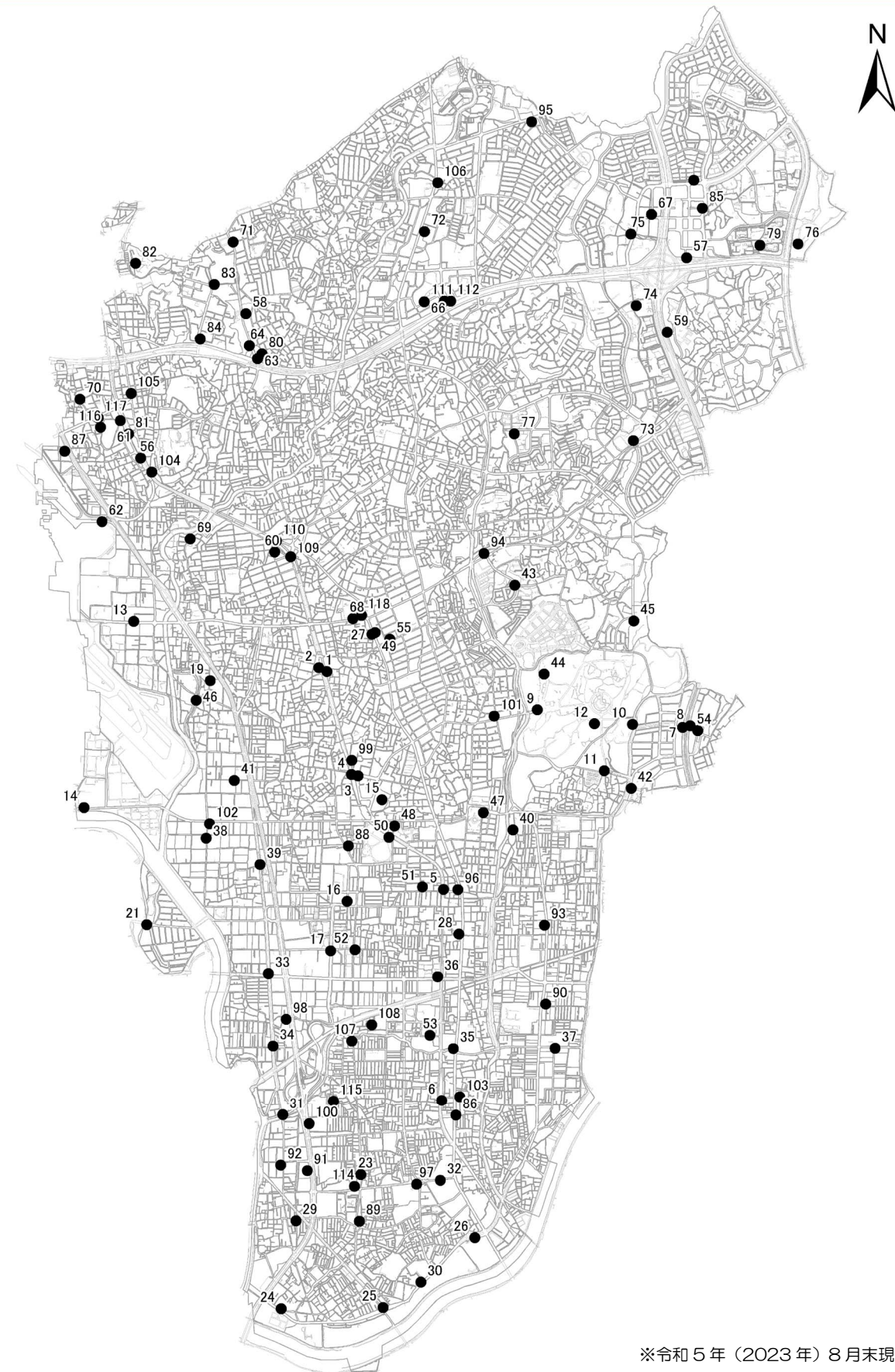
【服部緑地西口】



【大阪空港】



1.3 サイクルポート



※令和5年（2023年）8月末現在

番号	名称	所在地	管理区分	ラック台数
1	阪急岡町駅東	中桜塚1丁目	道路	18
2	阪急岡町駅西	岡町北1丁目	道路	10
3	阪急曽根駅東	曽根東町3丁目	道路	23
4	阪急曽根駅高架下	曽根東町3丁目	道路	18
5	阪急服部天神駅北	服部元町1丁目	道路	12
6	阪急庄内駅東	庄内東町1丁目	道路	12
7	北急緑地公園駅西	寺内2丁目	道路	10
8	北急緑地公園駅東	東寺内町	道路	8
9	服部緑地西口	服部緑地	府公園	12
10	服部緑地東口	服部緑地	府公園	8
11	服部緑地南口	服部緑地	府公園	8
12	服部緑地レストハウス前	服部緑地	府公園	8
13	走井学校給食センター	走井3丁目	施設用地	6
14	クリーンランド	原田西町	施設用地	10
15	文化芸術センター	曽根東町3丁目	施設用地	5
16	豊島体育館	服部西町4丁目	水路	5
17	ふれあい緑地南	服部寿町4丁目	水路	4
18	庄内文化センター	三和町3丁目	施設用地	
19	維持修繕事務所	勝部3丁目	施設用地	5
20	欠番			
21	猪名川公園	利倉西2丁目	道路	4
22	欠番			
23	曽根島江線庄内栄町	庄内栄町5丁目	道路予定地	6
24	神崎刀根山線二葉町	二葉町2丁目	道路	5
25	神崎刀根山線千成町	千成町2丁目	道路	5
26	神崎刀根山線神州町	神州町	道路	5
27	サイクルベースあさひ桜塚店	中桜塚2丁目	民間施設	10
28	サイクルベースあさひ服部店	服部南町1丁目	民間施設	4
29	庄本町歩路	庄本町2丁目	その他行政財産	5
30	神崎刀根山線千成町2	千成町2丁目	道路	5
31	景観水路名神口	名神口3丁目	水路	3
32	労働会館	三和町1丁目	施設用地	5
33	新豊島川内環状線	上津島3丁目	水路	5
34	新豊島川福井橋	上津島1丁目	水路	5
35	庄内駅北仮設自転車置場	稲津町1丁目	その他行政財産	10
36	URシティコート服部	服部寿町1丁目	UR	6
37	高川小学校前	豊南町東2丁目	道路	4
38	原田南給食センター	原田南2丁目	道路予定地	5
39	新豊島川ほたるの里	原田南1丁目	水路	4
40	服部緑地北条広場	北条町1丁目	府公園	5
41	旧原田給食センター	原田中1丁目	水路	4
42	服部緑地植物園	寺内1丁目	府公園	10
43	URアルビス旭ヶ丘	旭丘	UR	10
44	服部緑地事務所	服部緑地	府公園	10
45	千里園熊野田線	西泉丘3丁目	道路予定地	5
46	勝部緑地帯	勝部2丁目	道路	5
47	公社豊中団地	服部本町5丁目	府公社	10
48	URシティコート曽根東町	曽根東町6丁目	UR	6
49	豊中市役所西	中桜塚3丁目	施設用地	5
50	豊島公園	曽根南町1丁目	市公園	5
51	服部天神駅西第1自転車駐車場	服部豊町1丁目	駐輪場	9
52	ふれあい緑地東	服部寿町3丁目	市公園	5
53	庄内体育館・ローズ文化ホール	野田町	施設用地	5
54	北急緑地公園駅東広場	東寺内町	道路	10
55	豊中市役所南	中桜塚3丁目	施設用地	10
56	モノレール蛍池駅	蛍池中町3丁目	大阪モノレール	8
57	モノレール千里中央駅	新千里東町1丁目	大阪モノレール	10
58	ティーズカレッジ大阪大学前	柴原町4丁目	民間施設	15
59	あさひ千里中央	上新田1丁目	民間施設	6
60	エトレとよなか	玉井町1丁目	施設用地	10

番号	名称	所在地	管理区分	ラック台数
61	蛍ヶ池公園	蛍池中町4丁目	市公園	5
62	大阪空港	蛍池西町3丁目	関西エアポート	20
63	柴原体育館	柴原町4丁目	施設用地	5
64	市立豊中病院	柴原町4丁目	施設用地	10
65	欠番			
66	羽鷹池公園	少路1丁目	市公園	10
67	千里中央駅北第2バイク駐車場	新千里西町1丁目	駐輪場	10
68	大門公園	北桜塚1丁目	市公園	5
69	久保公園	玉井町3丁目	市公園	4
70	蛍池人権平和センター	蛍池北町2丁目	施設用地	4
71	柴原浄水場	宮山町3丁目	施設用地	5
72	あさひ豊中緑丘店	西緑丘1丁目	民間施設	4
73	二ノ切池公園	東豊中町5丁目	市公園	5
74	OPH新千里南町	新千里南町1丁目	府公社	10
75	OPH新千里西町	新千里西町2丁目	府公社	10
76	千里体育館	新千里東町3丁目	施設用地	10
77	URシャレール東豊中	東豊中町6丁目	UR	7
78	UR新千里北町団地	新千里北町1丁目	UR	7
79	UR新千里東町団地	新千里東町2丁目	UR	7
80	ユニバーサルコート柴原	柴原町4丁目	民間施設	6
81	モノレール蛍池駅第2自転車駐車場	蛍池中町3丁目	駐輪場	4
82	大阪大学坂下駐輪場	待兼山町	大阪大学	10
83	大阪大学サイバースメディアセンター駐輪場	待兼山町	大阪大学	10
84	大阪大学正門付近	待兼山町	大阪大学	5
85	千里中央駅東第4自転車駐車場	新千里東町1丁目	駐輪場	10
86	176号庄内東町	庄内東町4丁目	水路	10
87	ファミリーマート大阪空港前店	蛍池西町2丁目	民間施設	3
88	ファミリーマート曽根南町店	曽根南町1丁目	民間施設	4
89	ファミリーマート豊中島江店	島江町1丁目	民間施設	8
90	ファミリーマート豊中小曽根店	小曽根4丁目	民間施設	4
91	ファミリーマート庄内宝町二丁目店	庄内宝町2丁目	民間施設	5
92	ファミリーマート庄内宝町三丁目店	庄内宝町3丁目	民間施設	4
93	ファミリーマート豊中浜店	浜1丁目	民間施設	7
94	ファミリーマート豊中旭丘店	熊野町1丁目	民間施設	5
95	ファミリーマート豊中緑丘店	緑丘5丁目	民間施設	3
96	ファミリーマート服部駅前店	服部元町1丁目	民間施設	4
97	ファミリーマート豊中大黒町店	大黒町1丁目	民間施設	8
98	ファミリーマート名神豊中インター店	上津島1丁目	民間施設	8
99	ファミリーマート曽根東町店	曽根東町1丁目	民間施設	11
100	ファミリーマート豊中インター南店	庄内栄町3丁目	民間施設	5
101	ファミリーマート豊中長興寺北店	長興寺北3丁目	民間施設	3
102	ファミリーマート豊中原田南店	原田南1丁目	民間施設	6
103	ファミリーマート庄内東町四丁目店	庄内東町4丁目	民間施設	4
104	セビア新豊中	螢池東町1丁目	民間施設	7
105	モテナブリーズ蛍池	螢池東町3丁目	民間施設	2
106	ファミリーマート豊中西緑丘店	西緑丘3丁目	民間施設	6
107	ファミリーマート庄内栄町店	庄内栄町1丁目	民間施設	12
108	新三島モータープール	野田町	民間施設	3
109	阪急豊中駅南	本町1丁目	道路	13
110	阪急豊中駅北	本町1丁目	道路	10
111	少路駅北	少路1丁目	道路	4
112	少路駅EV横	少路1丁目	道路	8
113	欠番			
114	郷土資料館	庄内栄町5丁目	施設用地	10
115	新三島モータープール②	庄内栄町2丁目	民間施設	4
116	ルリエ豊中駐車場	蛍池中町4丁目	民間施設	6
117	ブランドール豊中ビル	蛍池中町4丁目	民間施設	3
118	ソフトバンク豊中中央	北桜塚1丁目	民間施設	5
計		113箇所		819

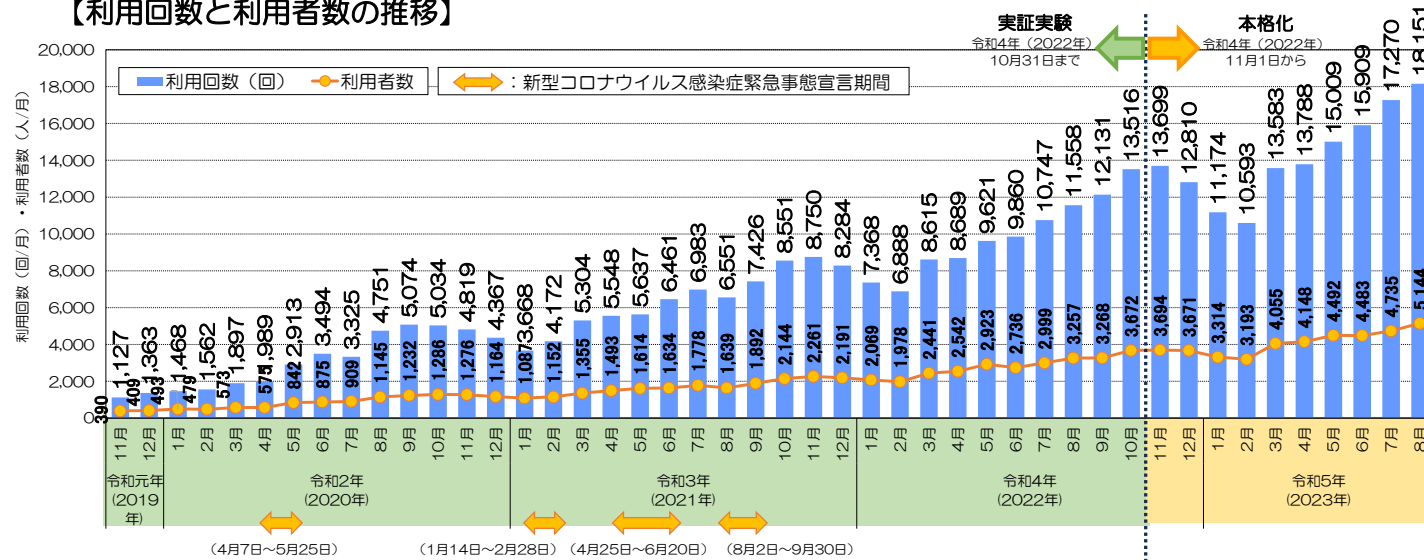
※令和5年(2023年)8月末現在

2. 利用実績

2.1 利用回数と利用者数の推移

- 令和5年（2023年）8月の利用回数が約18,151回、利用者数が約5,144人です。
- 利用回数は当初の16.1倍、利用者数は当初の13.2倍に増加しており、シェアサイクルの利用は本格化以降においても増加傾向です。

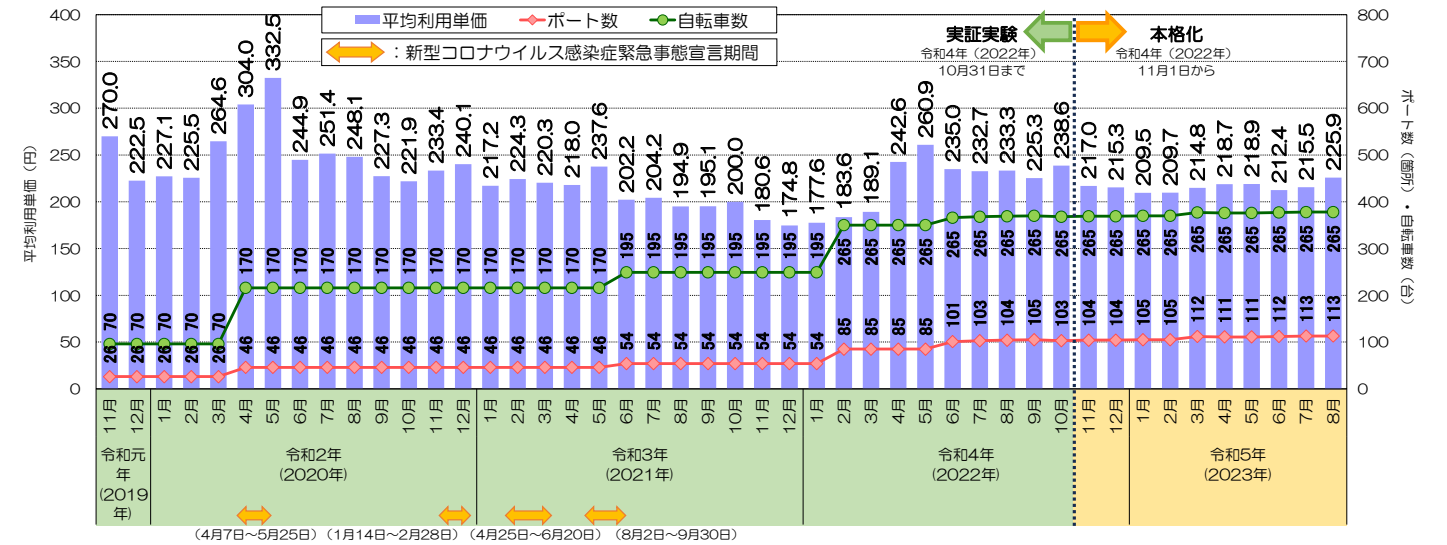
【利用回数と利用者数の推移】



2.3 平均利用単価の推移

- 令和5年（2023年）8月の平均利用単価は約225.9円です。
- 平均利用単価は減少傾向にありましたが、令和4年（2022年）4月の料金改定以降、増加した後、ほぼ横ばい傾向にあります。

【平均利用単価の推移】

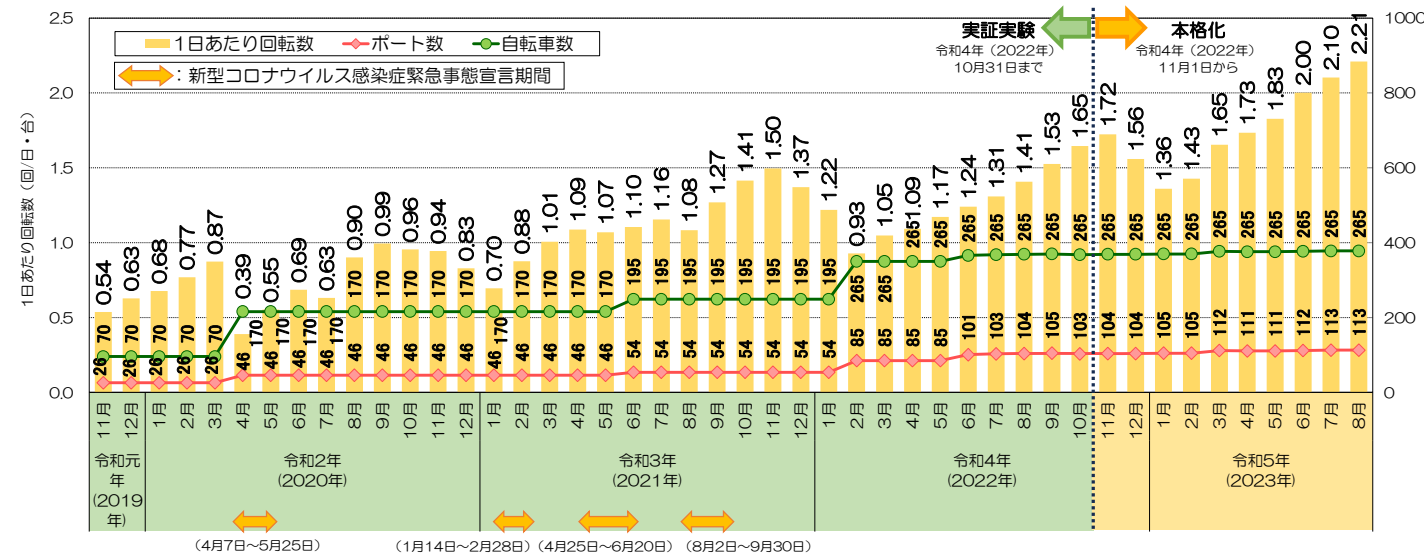


2.2 回転数の推移

- 令和5年（2023年）8月の回転数は約2.21回/日・台であり、自転車台数の増加や冬季の利用回数減少により、一時的に減少するものの増加する傾向にあります。

(※回転数の算出にあたっては、便宜上、市内に配置した自転車数で試算しています。)

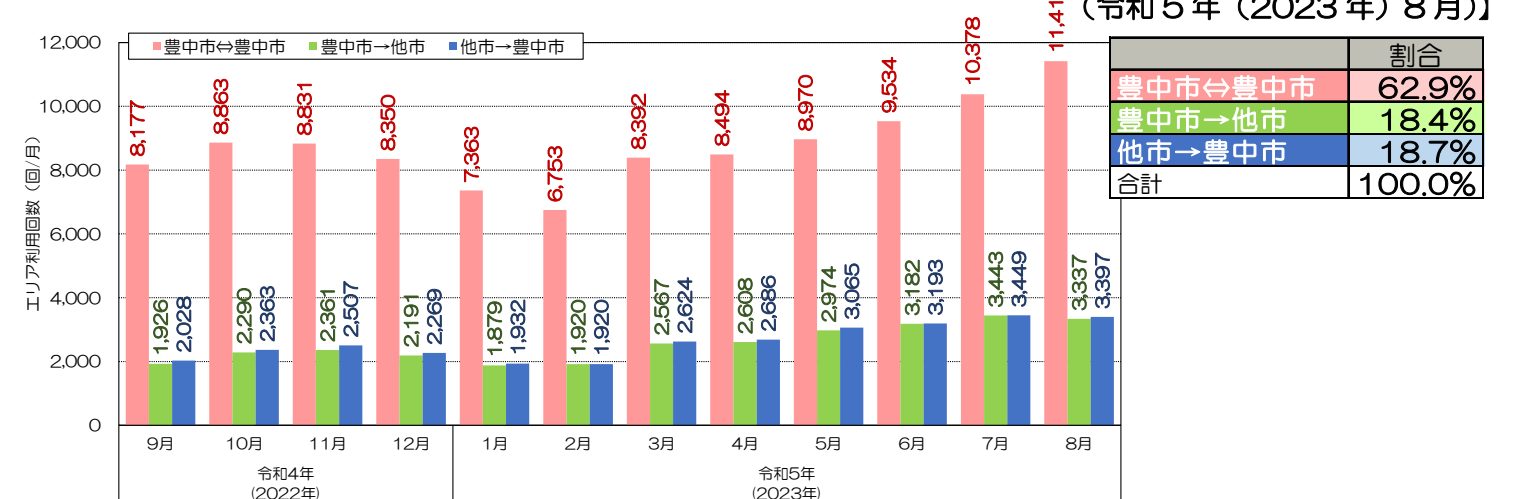
【回転数の推移】



2.4 エリア別利用回数の推移

- 令和5年（2023年）8月のエリア別利用回数は豊中市⇔豊中市が約63%、豊中市→他市が約18%、他市→豊中市が約19%であり、市域をまたぐ利用の割合が約37%を占めます。
- 市域をまたぐ利用の割合は、令和5年（2023年）2月以降において約4割前後で推移しています。

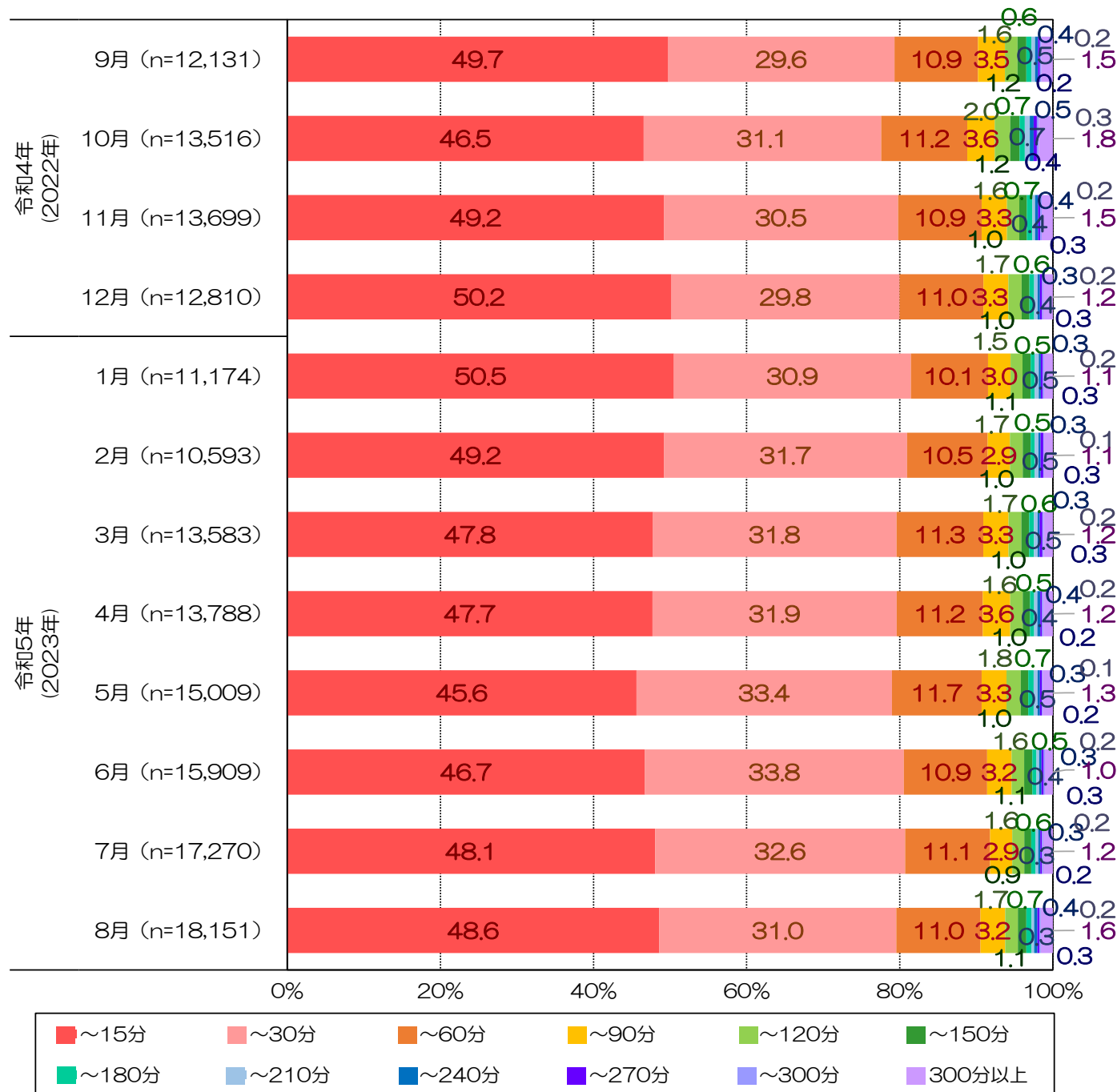
【エリア別利用回数の推移 (直近1年間)】



2.5 時間別利用回数の推移

- 令和5年（2023年）8月の利用した時間別利用回数の割合は、「～15分」が約49%と最も高く、次いで「～30分」が約31%、「～60分」が約11%であり、概ね横ばいの傾向にあります。

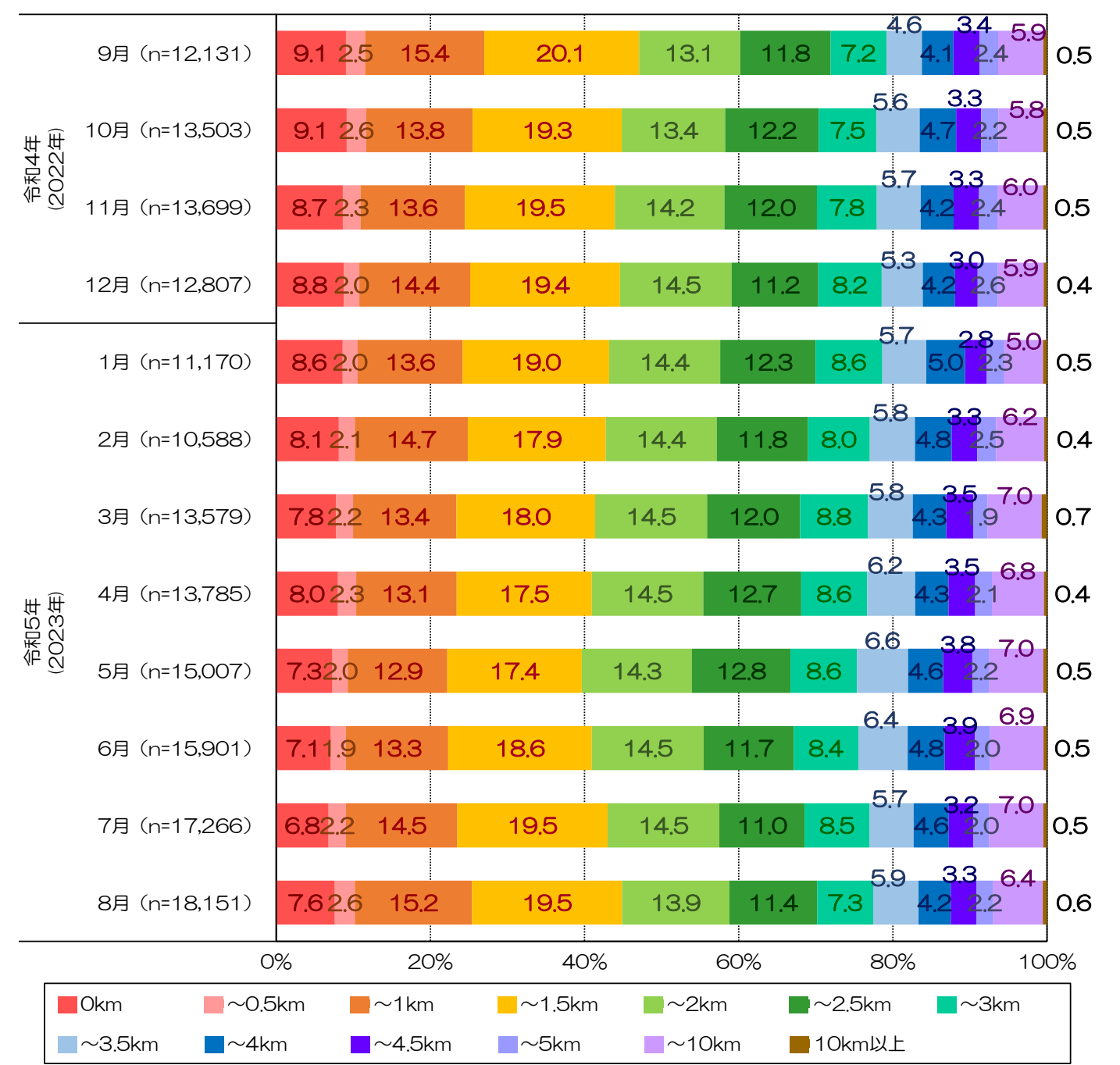
【時間別利用回数の推移（直近1年間）】



2.6 距離別利用回数の推移

- 利用したサイクルポート間の距離別利用回数の割合を見ると、令和5年（2023年）5月以降は、「～1.5km」以下の割合が増加傾向にあります。
- 「0km（同一サイクルポート間の利用）」の割合は10%未満で推移しています。

【距離別利用回数の推移（直近1年間）】



2.7 ポート別利用回数

- 令和5年(2023年)8月の市内に設置しているポート別利用回数を見ると、「北急緑地公園駅西」が最も多く、次いで「阪急曽根駅高架下」、「阪急庄内駅東」、「阪急服部天神駅北」、「UR 賃貸住宅 アルビス旭ヶ丘」の順です。
- 鉄道駅周辺や服部緑地公園内、大規模団地等に設置しているポートが上位を占めており、利用回数が多い状況です。

【ポート別利用回数(令和5年(2023年)8月)】

順位	ポート名称	種別	設置 ラック数	利用回数		
				貸出回数	返却回数	合計回数
1	北急緑地公園駅西	駅	10	703	706	1,409
2	阪急曽根駅高架下	駅	18	693	689	1,382
3	阪急庄内駅東	駅	12	635	635	1,270
4	阪急服部天神駅北	駅	12	592	602	1,194
5	UR 賃貸住宅 アルビス旭ヶ丘	周辺	10	374	373	747
6	大阪空港駐輪場	駅	20	342	345	687
7	阪急岡町駅西	駅	10	308	314	622
8	阪急豊中駅南	駅	13	288	296	584
9	阪急岡町駅東	駅	18	270	283	553
10	服部緑地西口	周辺	12	277	269	546
11	ファミリーマート豊中長興寺北店	周辺	3	272	272	544
12	神崎刀根山線千成町	周辺	5	271	270	541
13	阪急曽根駅東	駅	23	244	253	497
14	神崎刀根山線神州町	周辺	5	242	244	486
15	阪急豊中駅北	駅	10	227	233	460
16	大阪モノレール千里中央駅	駅	10	219	219	438
17	UR 賃貸住宅 シャレール東豊中	周辺	7	216	219	435
18	ファミリーマート豊中旭丘店	周辺	5	216	217	433
19	ファミリーマート豊中浜店	周辺	7	204	203	407
20	千里中央駅東第4自転車駐車場	駅	10	195	197	392
21	北急緑地公園駅東広場	駅	10	198	193	391
22	公社豊中団地	周辺	10	190	187	377
23	千里園熊野田線	周辺	5	189	187	376
24	大阪大学 豊中キャンパス サイバーメディアセンター駐輪場	周辺	10	184	181	365
25	阪急天神駅西第1自転車駐車場	駅	9	176	177	353
26	高川小学校前	周辺	4	175	177	352
27	ファミリーマート豊中島江町店	周辺	8	167	168	335
28	大阪モノレール 蛸池駅	駅	8	160	160	320
29	ファミリーマート服部駅前店	周辺	4	151	152	303
30	二ノ切公園	周辺	5	150	149	299
31	ファミリーマート豊中西線丘店	周辺	6	145	147	292
32	千里体育館	周辺	10	140	144	284
33	豊島体育館	周辺	5	139	142	281
34	ファミリーマート豊中小曽根店	周辺	4	137	135	272
35	服部緑地東口	周辺	8	135	134	269
36	新豊島川ほたるの里	周辺	4	134	134	268
37	モノレール蛸池駅第2自転車駐車場	駅	4	129	136	265
38	庄内駅北仮設自転車置場	駅	10	125	129	254
39	エトレとよなか	駅	10	141	112	253
40	柴原体育館	周辺	5	121	124	245
41	サイクルベースあさひ千里中央店	周辺	6	121	120	241
42	新豊島川内環状線	周辺	5	120	120	240
42	豊中市役所(南)	周辺	10	115	125	240
44	UR 賃貸住宅 シティコート服部	周辺	6	119	120	239
45	旧原田給食センター	周辺	4	118	117	235
46	勝部緑地帯	周辺	5	116	115	231
47	服部緑地南口	周辺	8	115	113	228
48	大阪大学 豊中キャンパス 正門付近	周辺	5	108	105	213
48	羽鷹池公園	駅	10	107	106	213
50	サイクルベースあさひ桜塚店	周辺	10	101	107	208
51	服部緑地事務所	周辺	10	106	101	207
51	庄本町歩路	周辺	5	103	104	207
53	服部緑地北栄町広場	周辺	5	96	96	192
54	サイクルベースあさひ服部店	周辺	4	95	96	191
55	ファミリーマート豊中線丘店	周辺	3	94	96	190
56	ファミリーマート庄内東町四丁目店	周辺	4	94	94	188
57	豊中市役所(西)	周辺	5	90	93	183
58	UR シティコート曾根東町	周辺	6	91	90	181
59	久保公園	周辺	4	88	90	178
60	サイクルベースあさひ豊中線丘店	周辺	4	88	87	175

2.8 経路別利用回数

- 経路別利用回数を見ると、「阪急庄内駅東～市外」間が最も多く、次いで「阪急服部天神駅北～市外」間、「北急緑地公園駅西～市外」間、「阪急曽根駅高架下～市外」間、「神崎刀根山線神州町～市外」間の順です。

【経路別利用回数:上位20位(令和5年(2023年)8月)】

順位	利用ポート	種別	利用回数
1	阪急庄内駅東～市外	駅～市外	496
2	阪急服部天神駅北～市外	駅～市外	316
3	北急緑地公園駅西～市外	駅～市外	315
4	阪急曽根駅高架下～市外	駅～市外	253
5	神崎刀根山線神州町～市外	周辺～市外	223
6	神崎刀根山線千成町～市外	周辺～市外	217
7	千里中央駅東第4自転車駐車場～市外	駅～市外	191
8	UR 賃貸住宅 シャレール東豊中～市外	周辺～市外	180
9	大阪空港駐輪場～市外	駅～市外	171
10	UR 賃貸住宅 アルビス旭ヶ丘～市外	周辺～市外	168
11	高川小学校前～市外	周辺～市外	151
12	北急緑地公園駅東広場～市外	駅～市外	150
13	北急緑地公園駅西～服部緑地西口	駅～周辺	143
14	北急緑地公園駅西 ～UR 賃貸住宅 アルビス旭ヶ丘	駅～周辺	140
15	大阪大学 豊中キャンパス サイバーメディアセンター駐輪場～市外	周辺～市外	128
16	北急緑地公園駅西～千里園熊野田線	駅～周辺	119
17	阪急曽根駅東～市外	駅～市外	118
17	阪急服部天神駅北～公社豊中団地	駅～周辺	118
19	阪急曽根駅高架下～新豊島川ほたるの里	駅～周辺	116
20	阪急岡町駅西～勝部緑地帯	駅～周辺	109
20	阪急曽根駅高架下 ～阪急曽根駅高架下(同一ポート間)	駅～駅(同一ポート間)	109