

令和5年3月定例会
(2023年)

議案書③

2月24日提出

【その他】

市議案第43号

動産の買入れについて

次のとおり動産を買い入れるものとする。

令和5年（2023年）2月24日提出

豊中市長 長内繁樹

記

動 産 名	買 入 れ 金 額	買 入 れ 先
無 線 L A N ア ク セ ス ポ イ ン ト	86,638,860 円	株 式 会 社 内 田 洋 行 大 阪 支 店

（提案理由）

上記の動産を買い入れたいので、議会の議決に付すべき契約及び財産の取得又は処分並びに重要な公の施設に関する条例第3条の規定により提案するものである。

市議案第44号

指定金融機関の指定について

令和5年（2023年）8月1日から令和6年（2024年）7月31日まで株式会社池田泉州銀行を豊中市指定金融機関に指定する。

令和5年（2023年）2月24日提出

豊中市長 長内繁樹

（提案理由）

地方自治法施行令第168条第2項の規定により指定金融機関を指定するため、提案するものである。

市議案第45号

市道路線の認定及び廃止について

別紙調書のとおり、市道路線の認定及び廃止をするものとする。

令和5年（2023年）2月24日提出

豊中市長 長内繁樹

（提案理由）

市道路線の認定及び廃止をしたいので、道路法第8条第2項及び第10条第3項の規定により提案するものである。

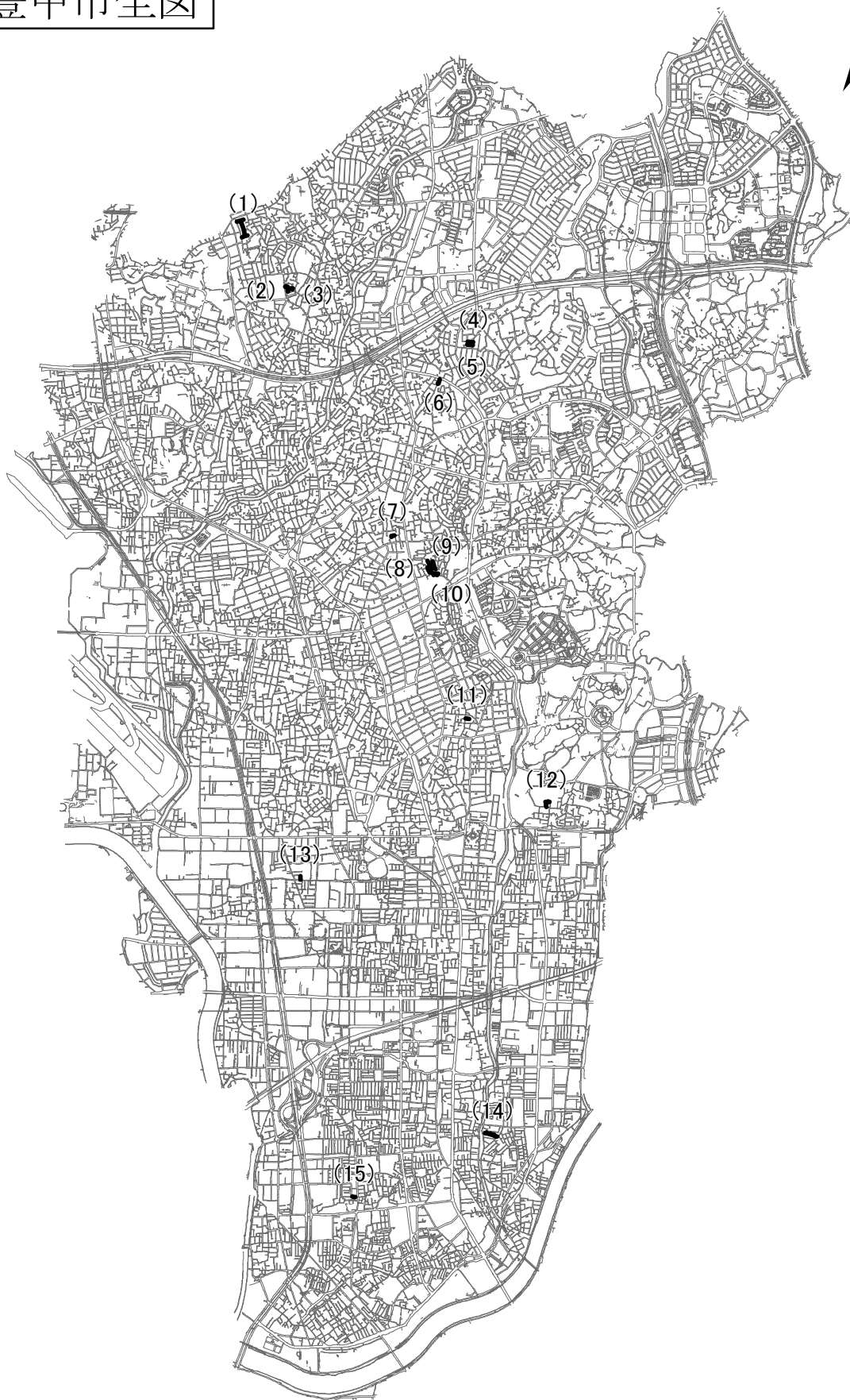
市道路線認定調書

図面対照番号	理由番号	路線名	起 点 終 点	重要な経過地
1	1	宮山町第97号線	宮山町3丁目71番14地先から 宮山町3丁目71番36地先まで	
2	2	宮山町第98号線	宮山町1丁目77番39地先から 宮山町1丁目77番25地先まで	
3	3	東豊中町第171号線	東豊中町1丁目165番125地先から 東豊中町1丁目165番122地先まで	
4	4	東豊中町第172号線	東豊中町1丁目165番131地先から 東豊中町1丁目165番129地先まで	
5	5	上野東第89号線	上野東3丁目102番21地先から 上野東3丁目102番29地先まで	
6	6	上野西第94号線	上野西1丁目25番5地先から 上野西1丁目25番9地先まで	
7	7	栗ヶ丘町第16号線	栗ヶ丘町103番5地先から 栗ヶ丘町93番40地先まで	
8	8	栗ヶ丘町第17号線	栗ヶ丘町103番32地先から 栗ヶ丘町103番24地先まで	
9	9	長興寺北第37号線	長興寺北2丁目34番16地先から 長興寺北2丁目34番18地先まで	
10	10	若竹町第35号線	若竹町1丁目2761番7地先から 若竹町1丁目2759番1地先まで	
11	11	曾根南町第37号線	曾根南町2丁目247番8地先から 曾根南町2丁目247番5地先まで	
12	12	豊南町西第36号線	豊南町西5丁目18番5地先から 豊南町西5丁目24番5地先まで	
13	13	庄内栄町第33号線	庄内栄町5丁目3番4地先から 庄内栄町5丁目3番7地先まで	

市道路線認定理由説明書

- 認定理由番号第1号から第8号、第10号、第12号の路線は、都市計画法の開発行為に基づき当市に帰属されたものです。
(図面対照番号 1号・2号・3号・4号・5号・6号・7号・8号・10号・12号)
- 認定理由番号第9号・11号・第13号は、私有道路敷の寄附を受けたものです。
(図面対照番号 9号・11号・13号)

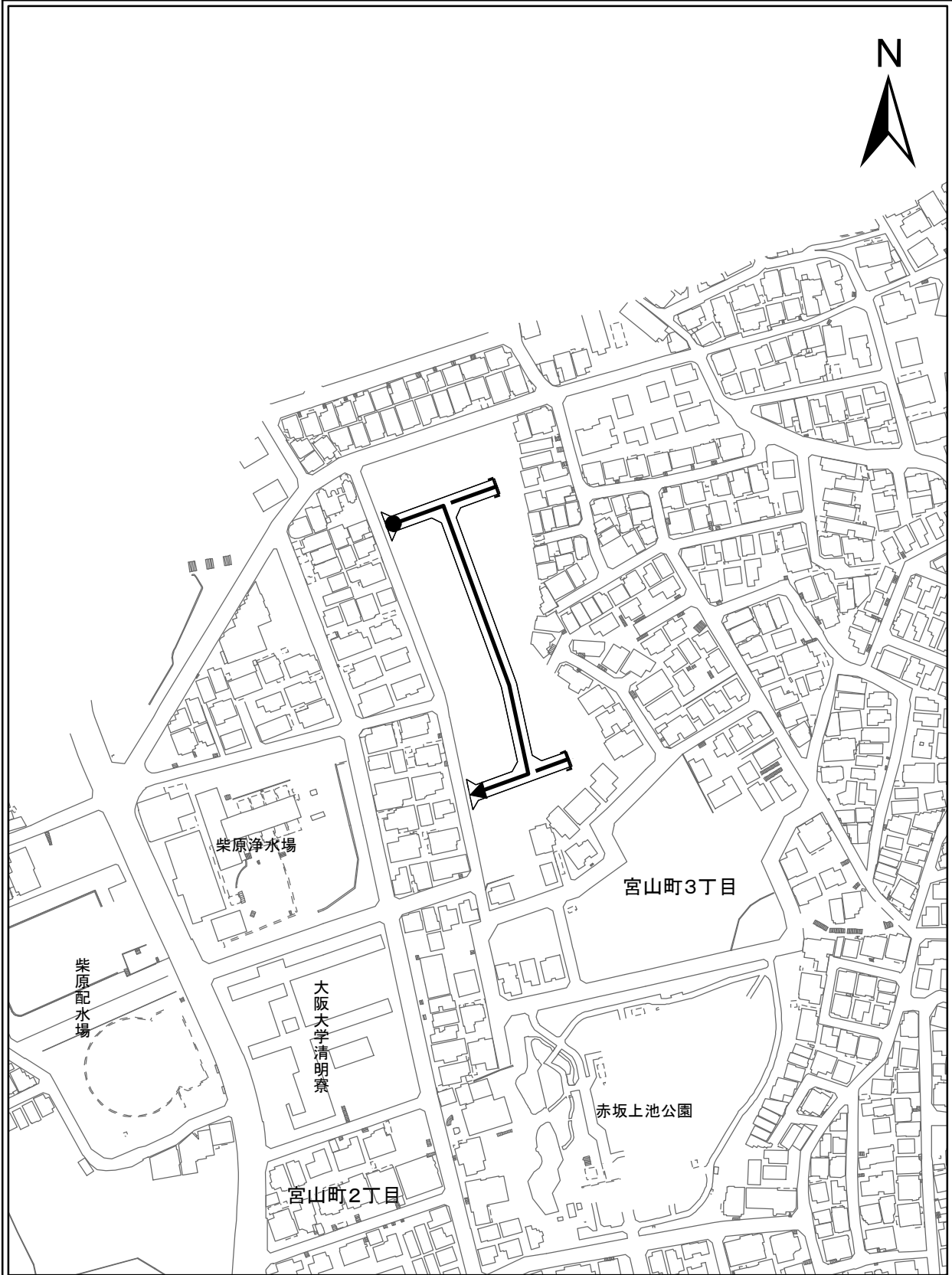
豊中市全図




市道路線認定位置図

(1) 宮山町第97号線

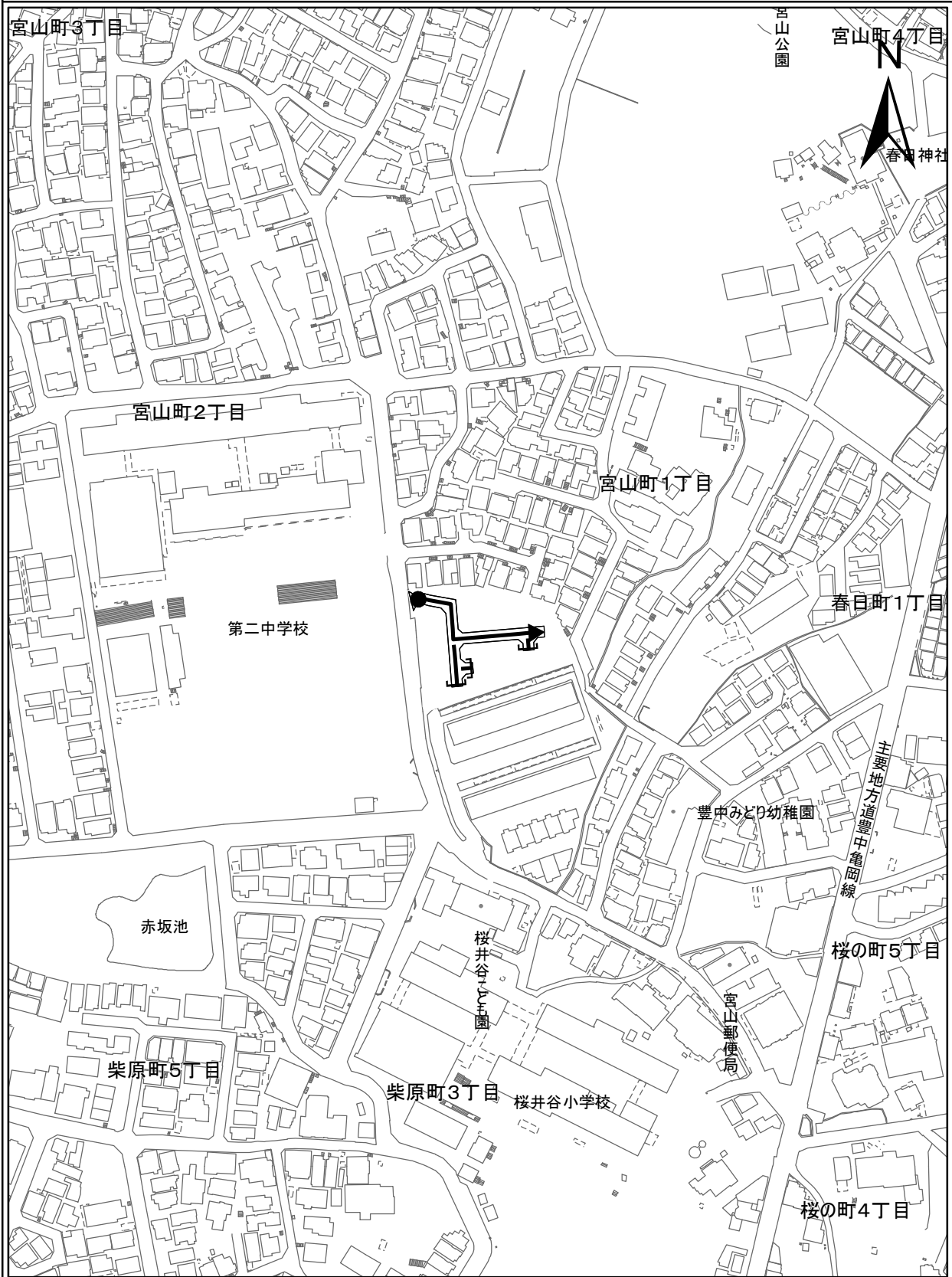
路線認定図



凡 例		起 点	宮山町3丁目71番14地先	延 長 m	幅 員 m
	認定路線	終 点	宮山町3丁目71番36地先	211.37	最小 6.70 最大 6.70

(2) 宮山町第98号線

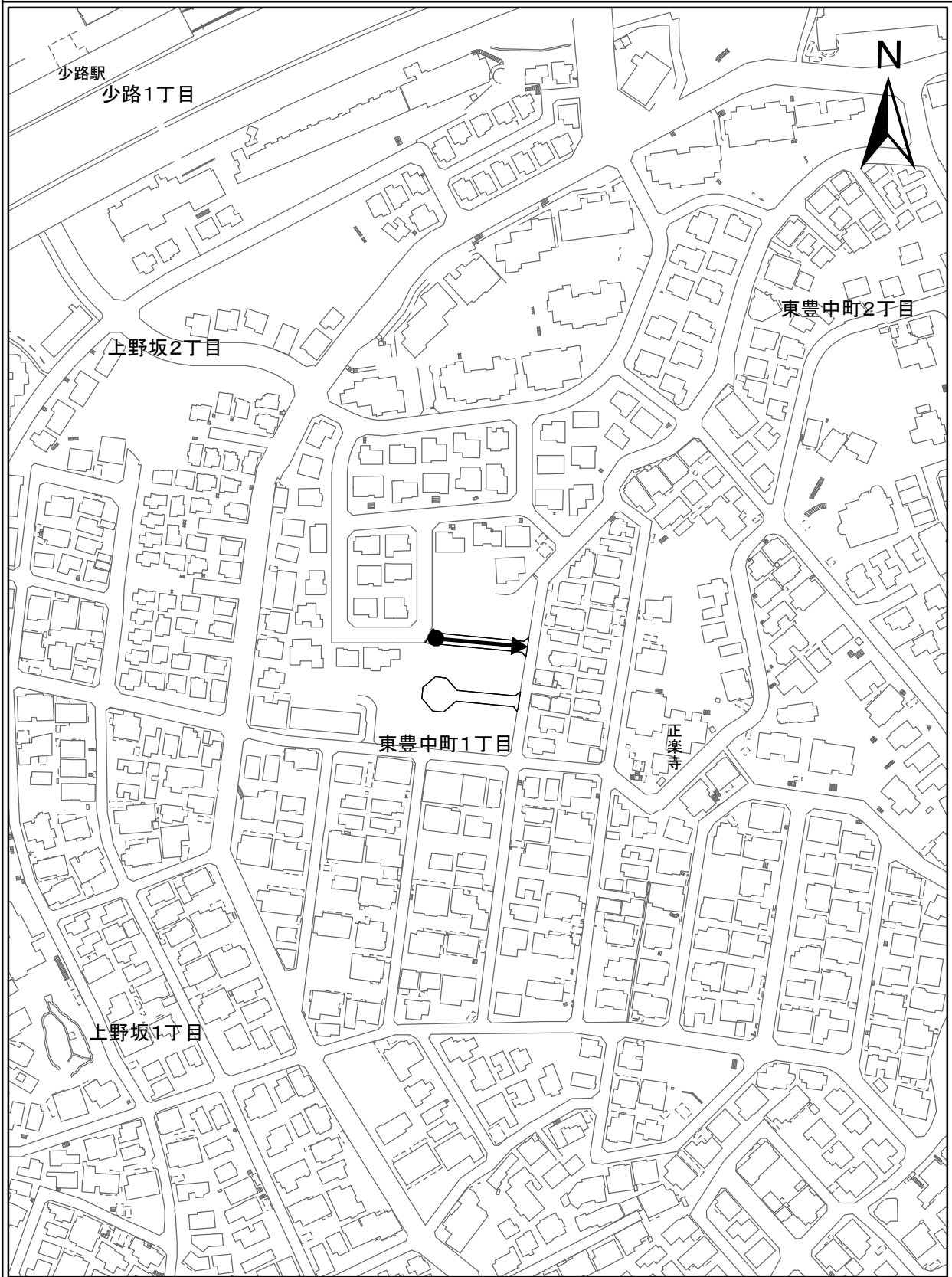
路線認定図



凡 例		起 点	宮山町1丁目77番39地先	延 長 m	幅 員 m
→	認定路線	終 点	宮山町1丁目77番25地先	100.15	最小 4.70 最大 4.70

(3) 東豊中町第171号線

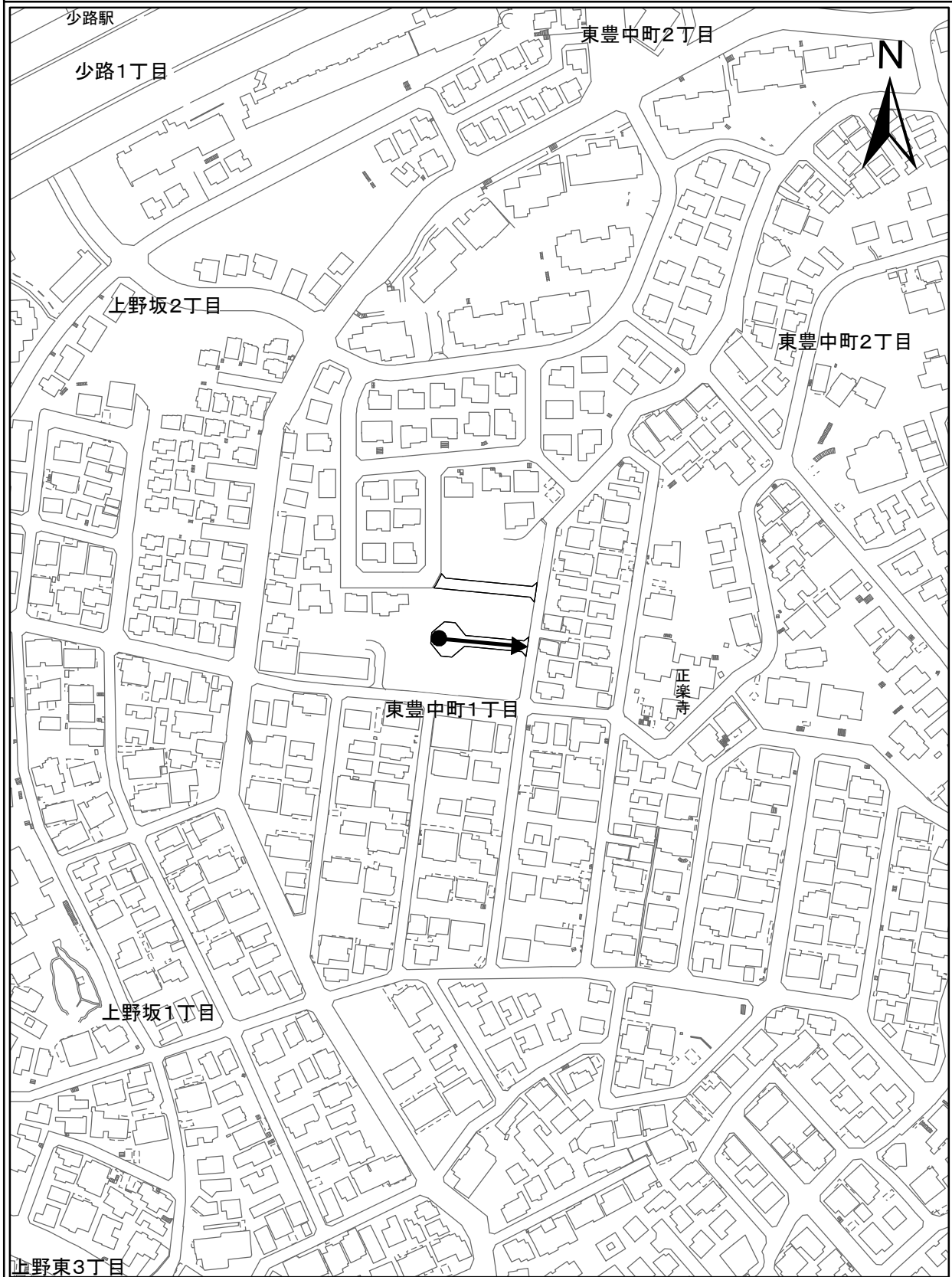
路線認定図




凡 例		起 点	東豊中町1丁目165番125地先	延 長 m	幅 員 m
	認定路線	終 点	東豊中町1丁目165番122地先	42.80	最小 4.70 最大 4.70

(4) 東豊中町第172号線

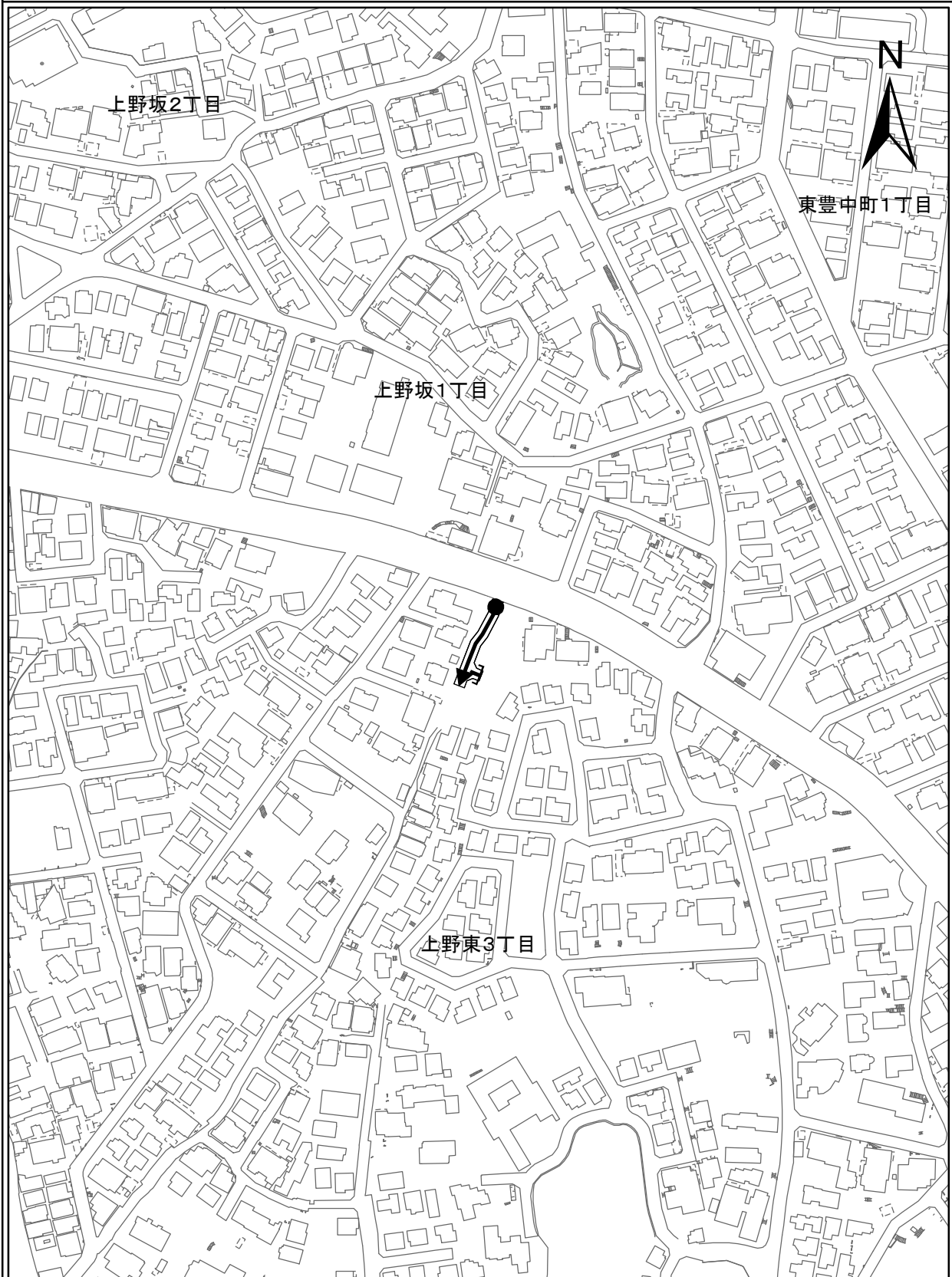
路線認定図



凡 例		起 点	東豊中町1丁目165番131地先	延 長 m	幅 員 m
	認定路線	終 点	東豊中町1丁目165番129地先	41.68	最小 4.70 最大 14.70

(5) 上野東第89号線

路線認定図



凡 例		起 点	上野東3丁目102番21地先	延 長 m	幅 員 m
→	認定路線	終 点	上野東3丁目102番29地先	45.58	最小 4.70 最大 4.70

(6) 上野西第94号線

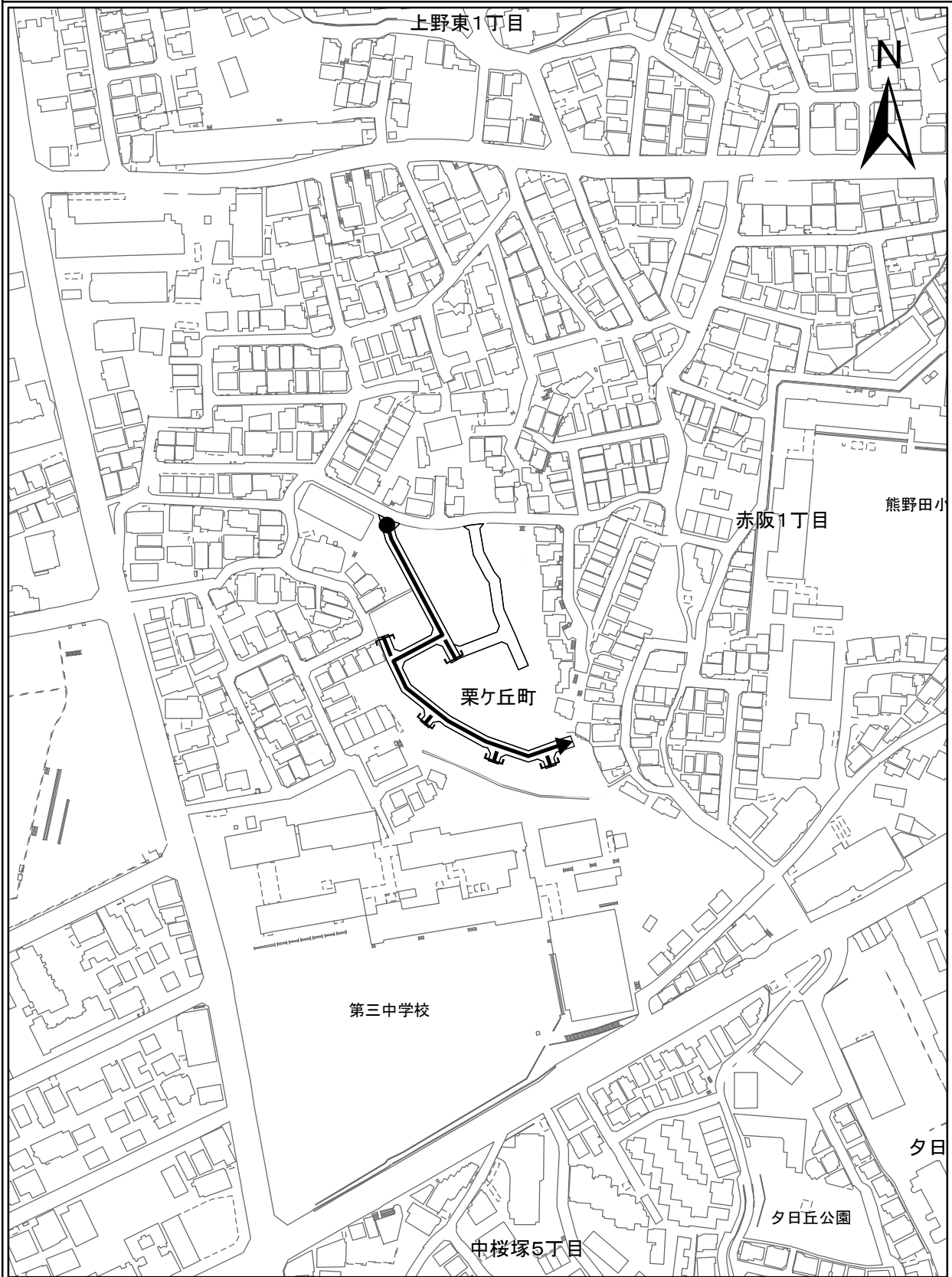
路線認定図



凡 例		起 点	上野西1丁目25番5地先	延 長 m	幅 員 m
→	認定路線	終 点	上野西1丁目25番9地先	30.77	最小 4.70 最大 4.70

(7) 栗ヶ丘町第16号線

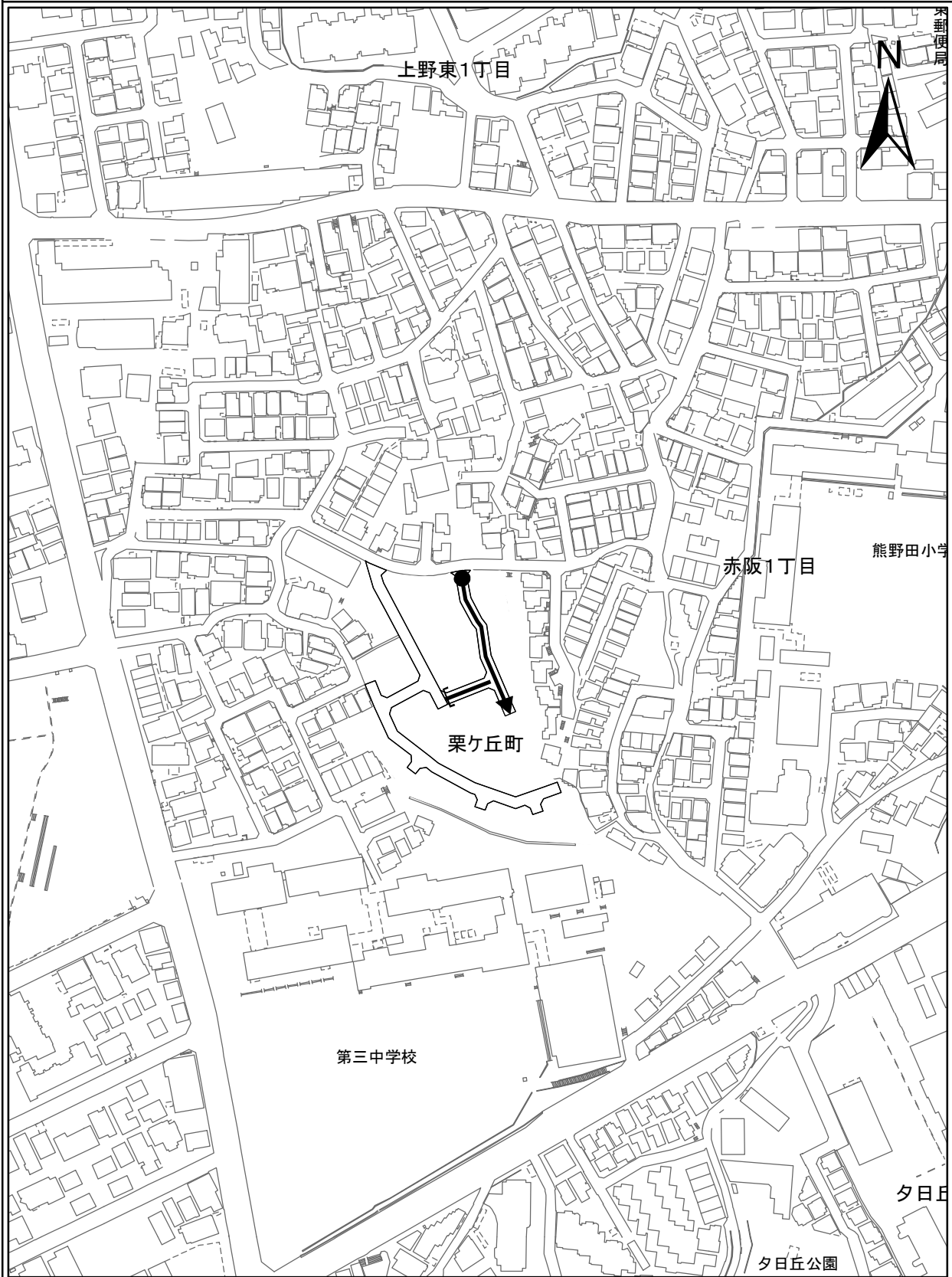
路線認定図



凡 例		起 点	栗ヶ丘町103番5地先	延 長 m	幅 員 m
→	認定路線	終 点	栗ヶ丘町93番40地先	208.61	最小 4.70 最大 4.70

(8) 栗ヶ丘町第17号線

路線認定図



凡 例		起 点	栗ヶ丘町103番32地先	延 長 m	幅 員 m
→	認定路線	終 点	栗ヶ丘町103番24地先	86.89	最小 4.70 最大 4.70

(9) 長興寺北第37号線

路線認定図



凡 例		起 点	長興寺北2丁目34番16地先	延 長 m	幅 員 m
→	認定路線	終 点	長興寺北2丁目34番18地先	29.01	最小 4.70 最大 4.70

(10) 若竹町第35号線

路線認定図



凡 例		起 点	若竹町1丁目2761番7地先	延 長 m	幅 員 m
	認定路線	終 点	若竹町1丁目2759番1地先	68.91	最小 4.70 最大 7.99

(11) 曾根南町第37号線

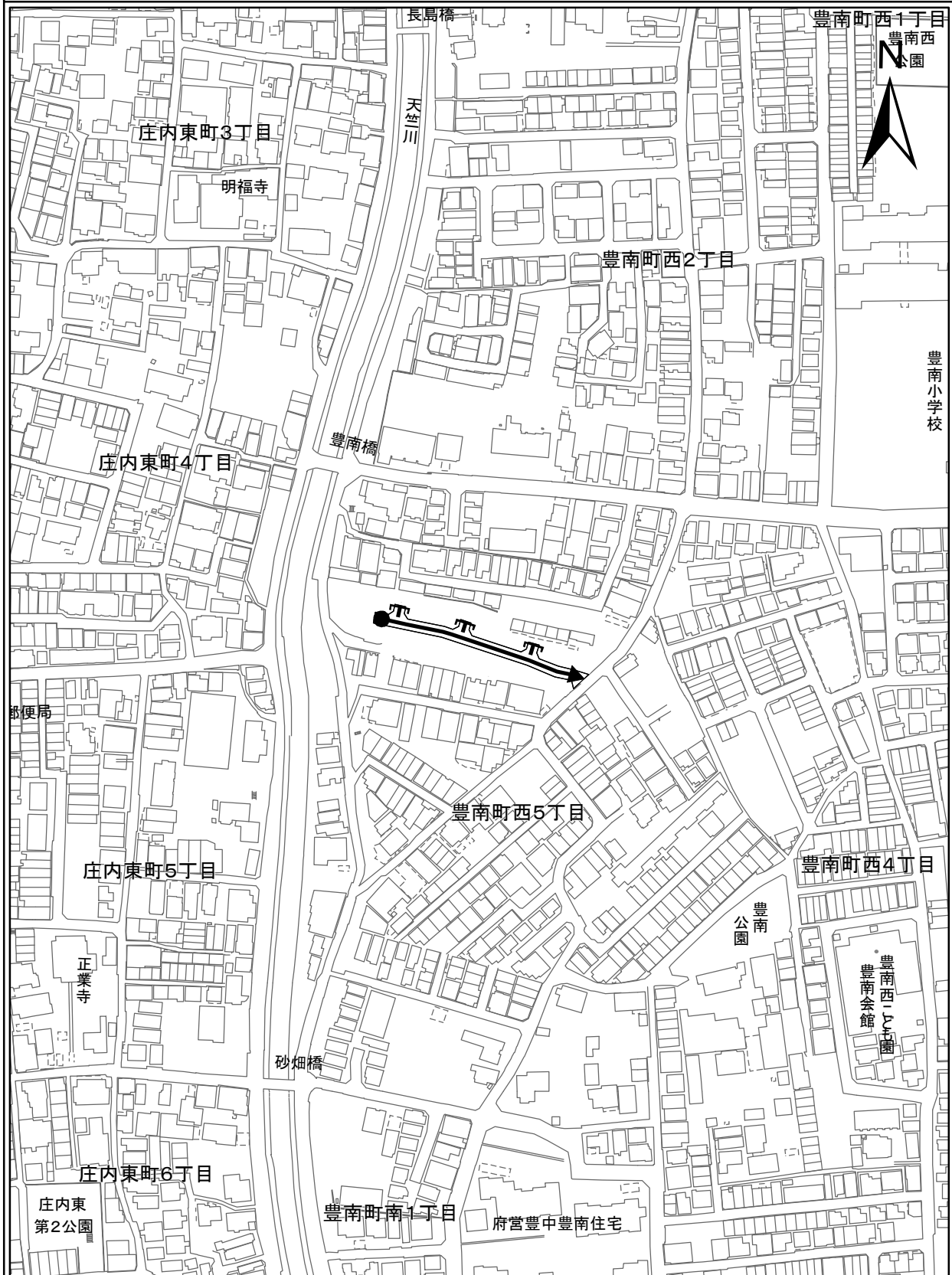
路線認定図



凡 例		起 点	曾根南町2丁目247番8地先	延 長 m	幅 員 m
→	認定路線	終 点	曾根南町2丁目247番5地先	26.74	最小 4.70 最大 4.70

(12) 豊南町西第36号線

路線認定図




凡 例		起 点	豊南町西5丁目18番5地先	延長 m	幅 員 m
	認定路線	終 点	豊南町西5丁目24番5地先	109.62	最小 4.70 最大 4.70

(13) 庄内栄町第33号線

路線認定図



凡 例		起 点	庄内栄町5丁目3番4地先	延 長 m	幅 員 m
	認定路線	終 点	庄内栄町5丁目3番7地先	24.80	最小 4.70 最大 6.47

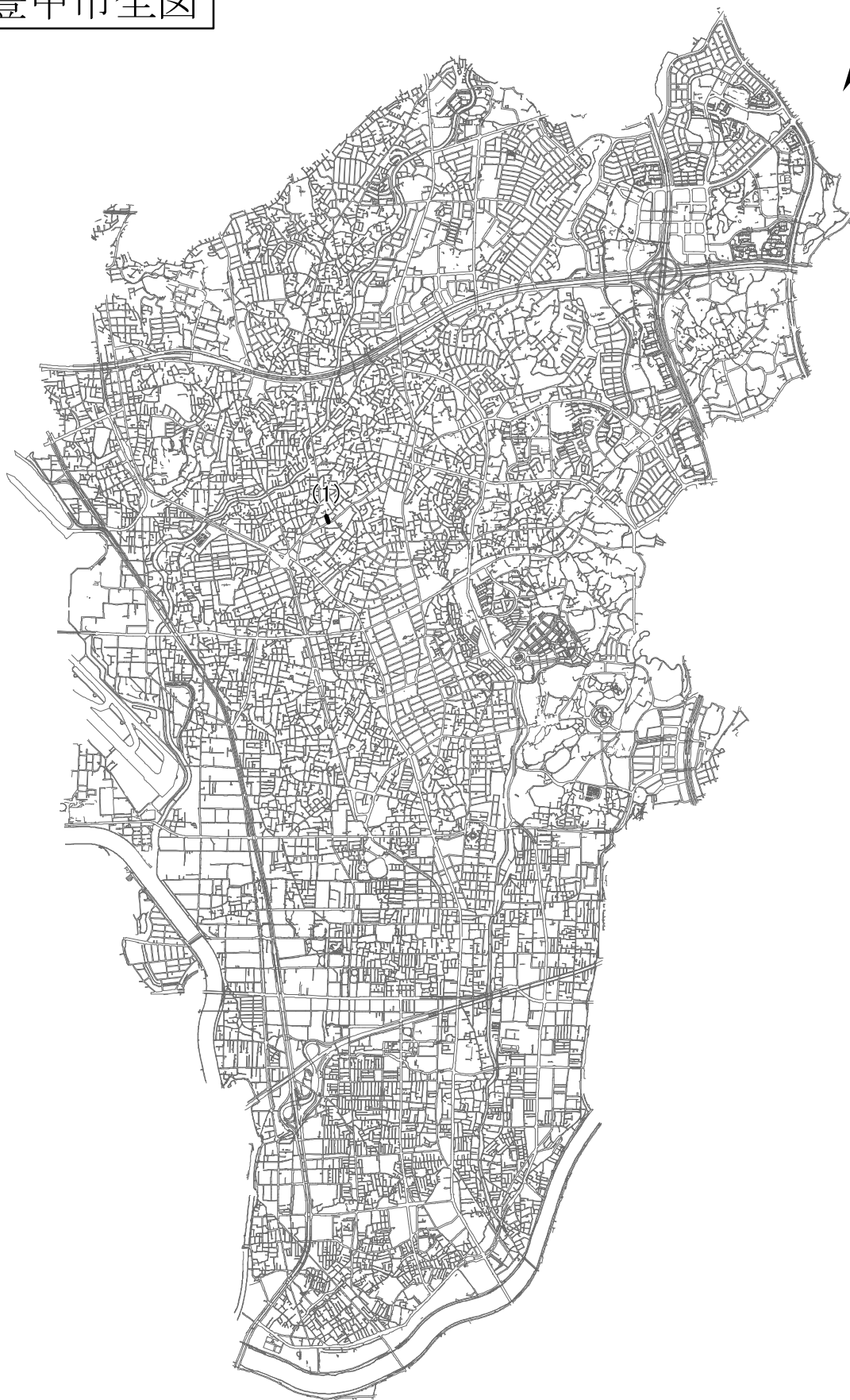
市道路線廃止調書

図面対 照番号	理 由 番 号	路 線 名	起 点 終 点	重要な 経過地
1	1	本町第69号線	本町7丁目25番2地先から 本町7丁目25番2地先まで	

市道路線廃止理由説明書

1. 廃止理由番号第1号の路線は、本来、里道を認定すべきところを錯誤で稻荷神社所有地を認定している。また、その里道についても、その一部が現存しないことから、通行形態もなく、路線の機能が消失しているため、これを廃止するものです。
(図面対照番号 1号)

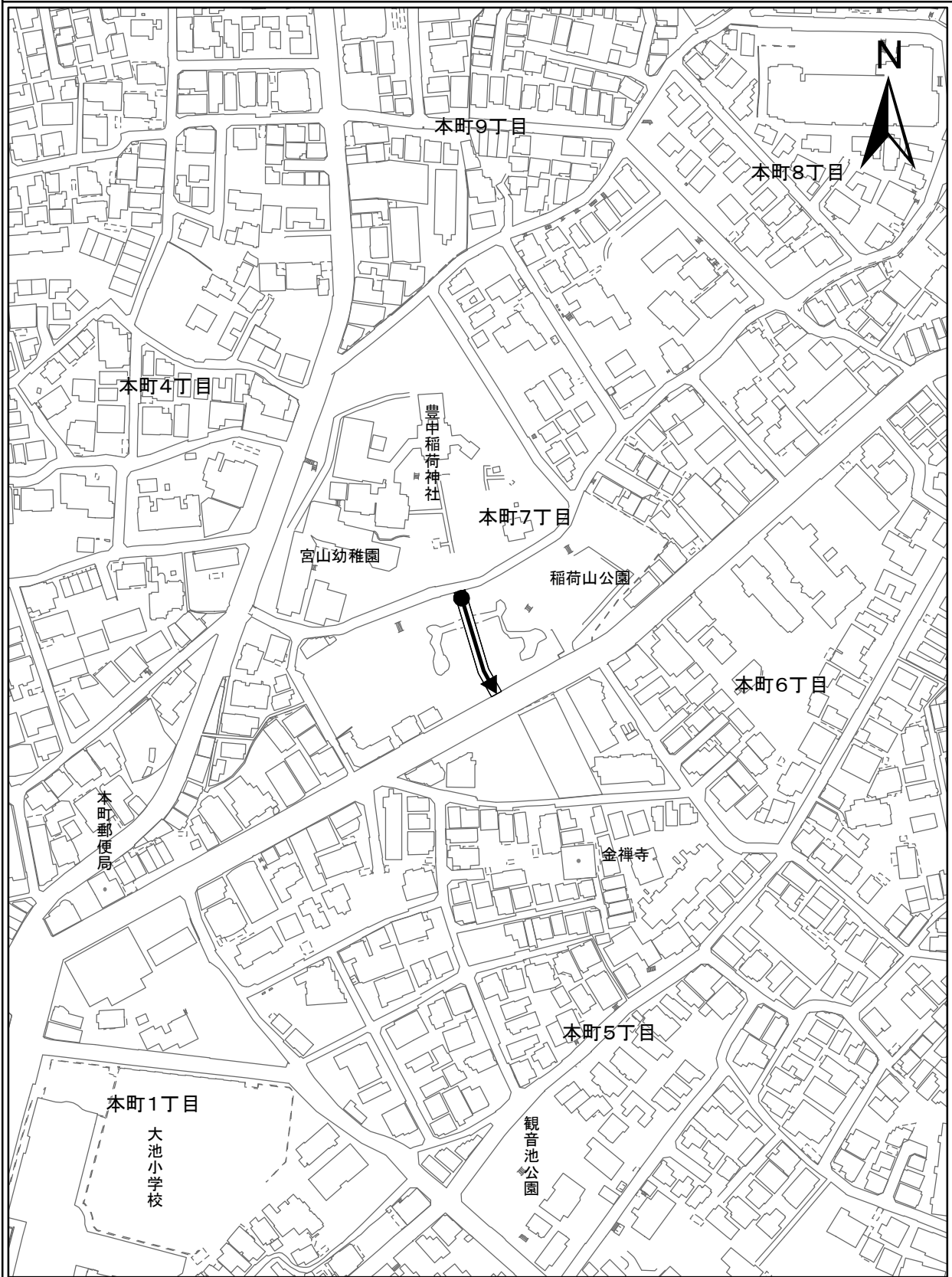
豊中市全図



市道路線廃止位置図

(1) 本町第69号線

路線廃止図



凡 例		起 点	本町7丁目25番2地先	延 長 m	幅 員 m
	廃止路線	終 点	本町7丁目25番2地先	48.50	最小 4.80 最大 4.80

市議案第46号

包括外部監査契約の締結について

次のとおり包括外部監査契約を締結するものとする。

令和5年（2023年）2月24日提出

豊中市長 長内繁樹

記

1 契約の目的

地方自治法の定めるところにより、特定の事件について監査を受けるとともに、監査の結果に関する報告を受けること

2 契約期間

令和5年（2023年）4月1日から令和6年（2024年）3月31日まで

3 契約金額

11,880,000円を上限とする額

4 費用の支払方法

監査の結果に関する報告提出の後に一括払い

5 契約先

住所

資格 公認会計士

名前 小室 将雄

（提案理由）

上記の者と包括外部監査契約を締結したいので、地方自治法第252条の36第1項の規定により提案するものである。