

#### 4. 交通安全対策

---

(2) 道路管理者による交通安全対策

1) 大阪府実施分

①対策一覧表

## 対策一覧表

### 【克明小学校】

図面番号	路線名	通学路の状況・危険の内容	対策内容	事業主体	対策年度	2015年 図面番号
1	伊丹豊中線	夕刻の歩道が暗い。	歩道照明灯の整備	大阪府	平成30年度完了	②

### 【桜塚小学校】

図面番号	路線名	通学路の状況・危険の内容	対策内容	事業主体	対策年度	2015年 図面番号
2	豊中岸部線((旧)大阪中央環状線)	歩道が狭く、勾配がきつい。段差、凹凸がある。	歩道拡幅、バリアフリー化	大阪府	平成25年度以降	③

### 【豊島小学校】

図面番号	路線名	通学路の状況・危険の内容	対策内容	事業主体	対策年度	2015年 図面番号
3	西宮豊中線	自転車と歩行者が錯綜している。	自転車通行空間の整備	大阪府	平成30年度以降	⑤

### 【庄内小学校】

図面番号	路線名	通学路の状況・危険の内容	対策内容	事業主体	対策年度	2015年 図面番号
4	三国塚口線(庄本牛立線)	歩道が狭く、勾配がきつい。段差凹凸がある。	歩道拡幅、バリアフリー化	大阪府	平成25年度以降	⑥

### 【熊野田小学校】

図面番号	路線名	通学路の状況・危険の内容	対策内容	事業主体	対策年度	2015年 図面番号
5	(旧)大阪中央環状線	歩道が狭い。	歩行空間の整備(歩道設置、歩道拡幅)	大阪府	平成30年度以降	⑧

### 【野畑小学校】

図面番号	路線名	通学路の状況・危険の内容	対策内容	事業主体	対策年度	2015年 図面番号
6	豊中亀岡線	歩行者溜りが狭い	交差点の改良(歩道前出し)	大阪府	令和1年度完了	—

#### 4. 交通安全対策

---

(2) 道路管理者による交通安全対策

1) 大阪府実施分

②対策箇所図



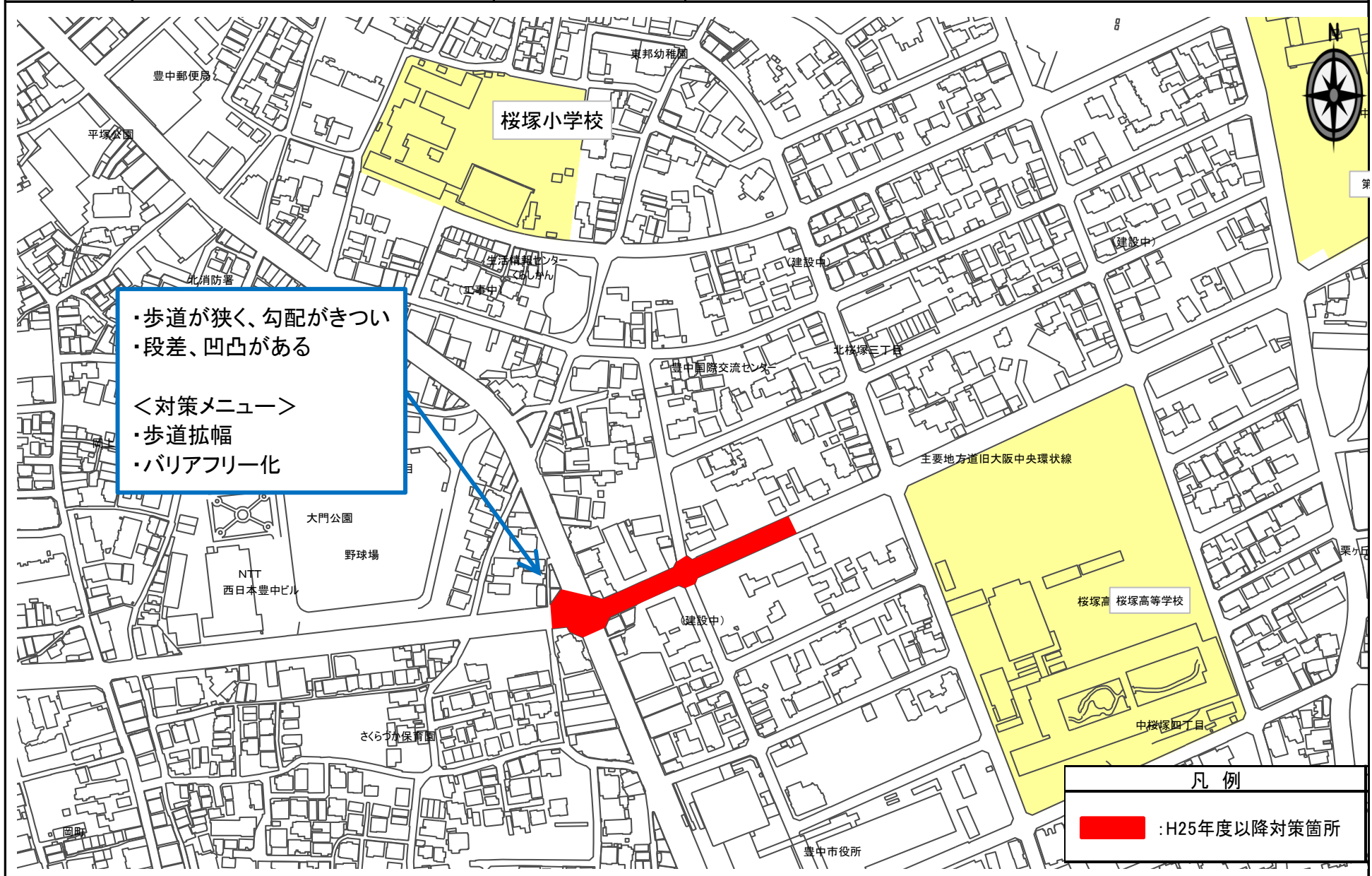


校区名

桜塚小学校(図面番号2)

施工箇所

豊中岸部線((旧)大阪中央環状線)



・歩道が狭く、勾配がきつい  
 ・段差、凹凸がある

<対策メニュー>

・歩道拡幅  
 ・バリアフリー化

凡例

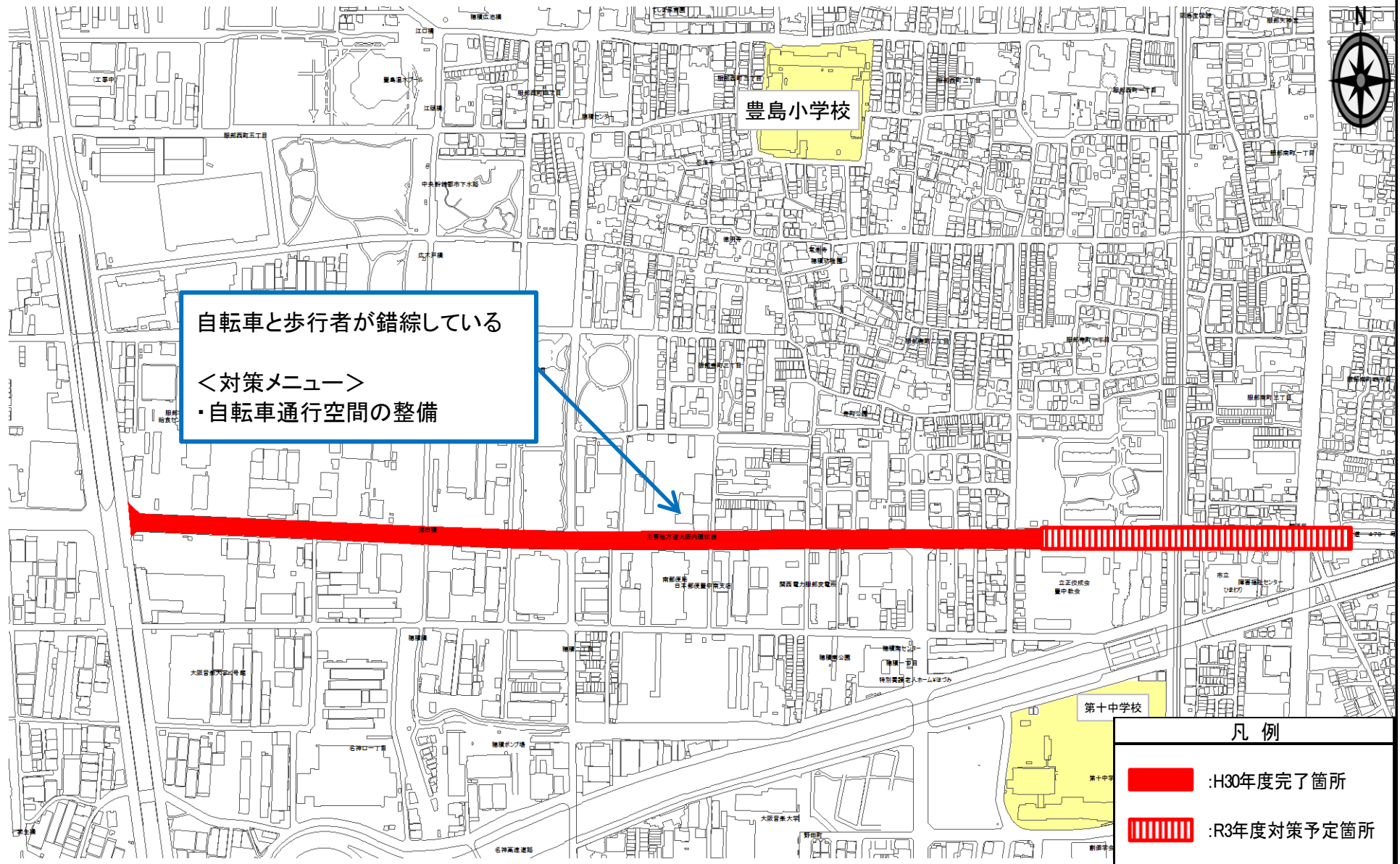
:H25年度以降対策箇所

校区名

豊島小学校(図面番号3)

施工箇所

西宮豊中線



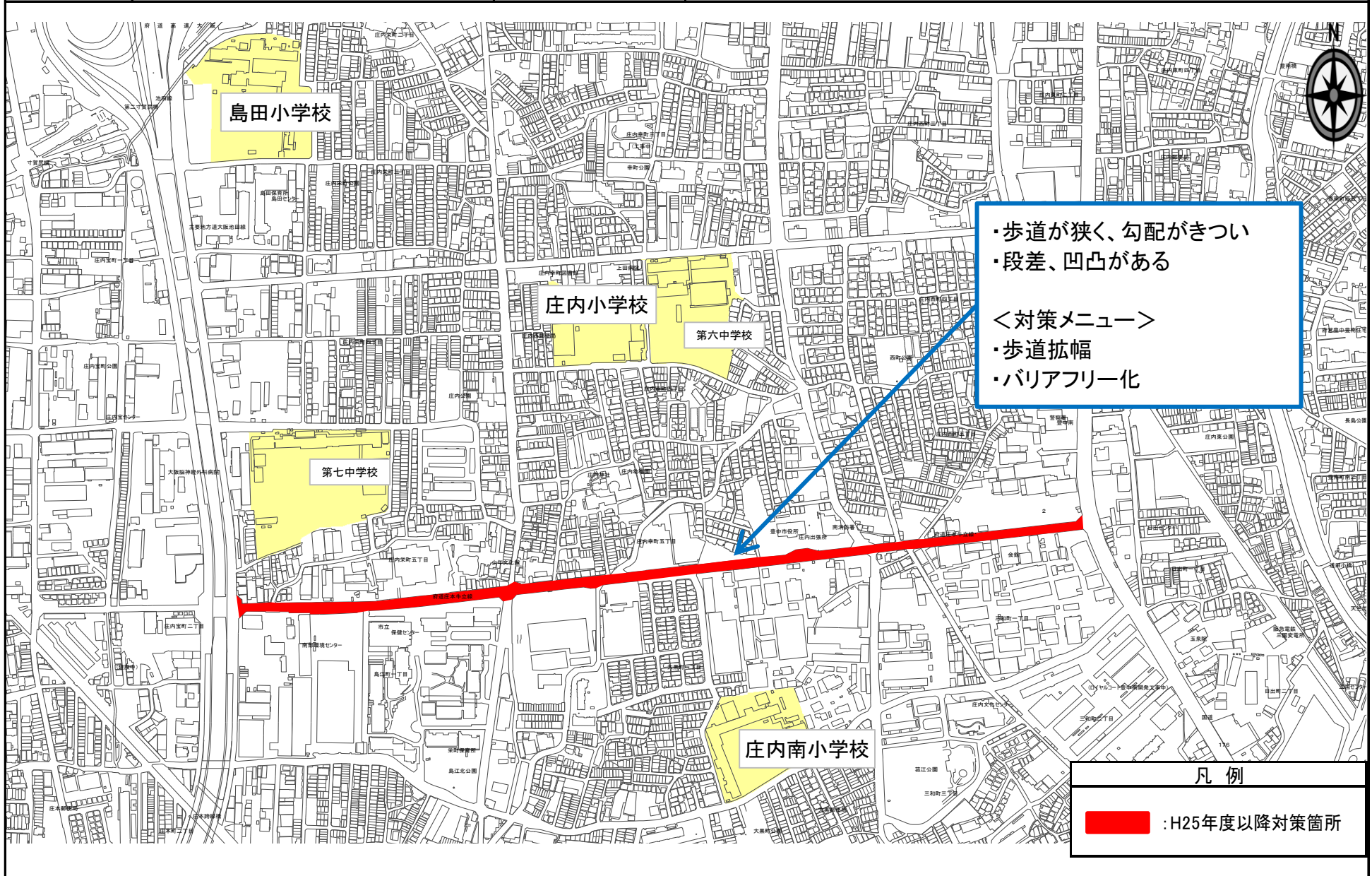


校区名

庄内小学校(図面番号4)

施工箇所

三国塚口線(庄本牛立線)



島田小学校

庄内小学校

第六中学校

第七中学校


庄内南小学校

- ・歩道が狭く、勾配がきつい
- ・段差、凹凸がある

<対策メニュー>

- ・歩道拡幅
- ・バリアフリー化

凡例

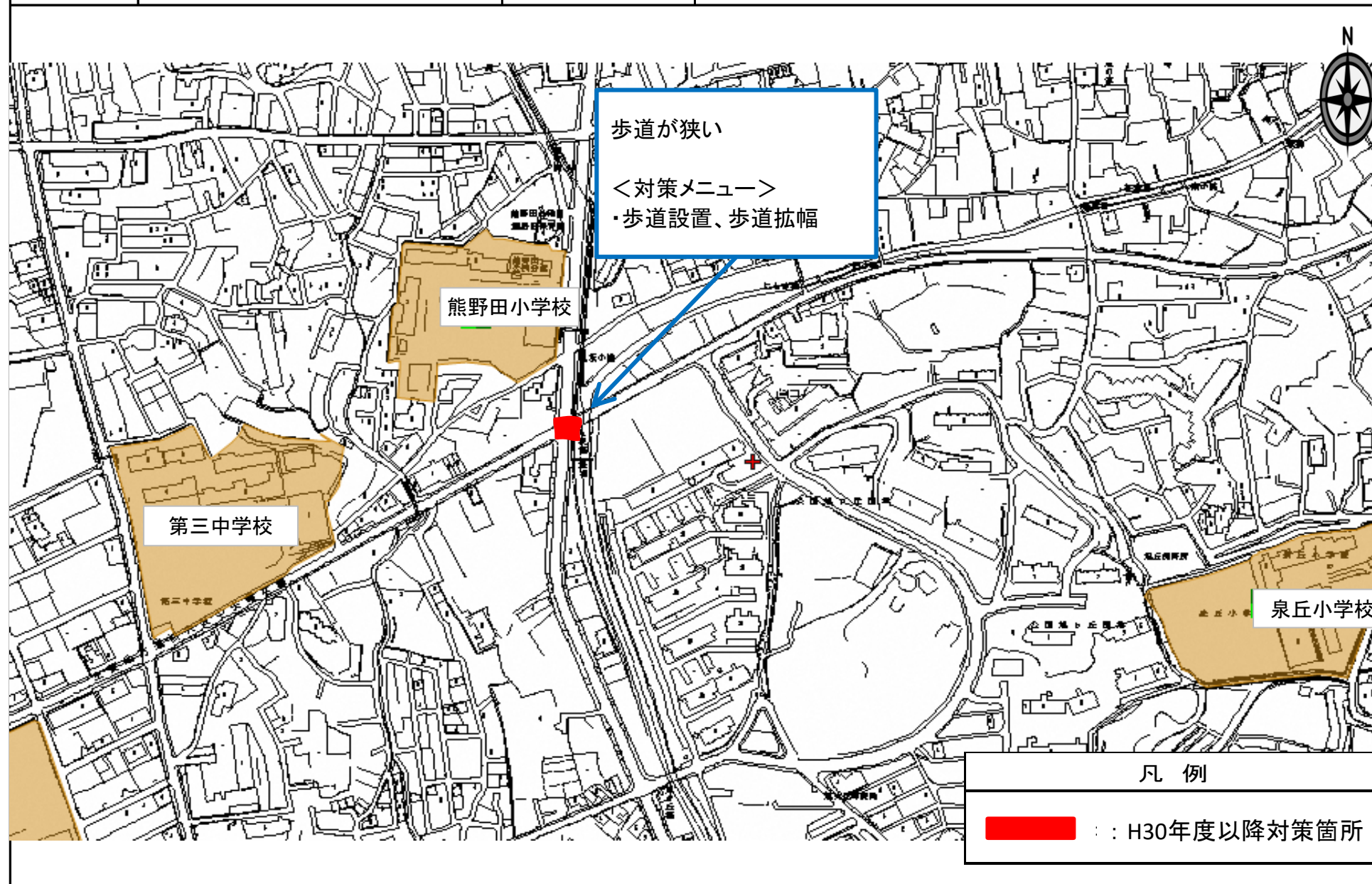
 : H25年度以降対策箇所

校区名

熊野田小学校(図面番号5)

施工箇所

(旧)大阪中央環状線



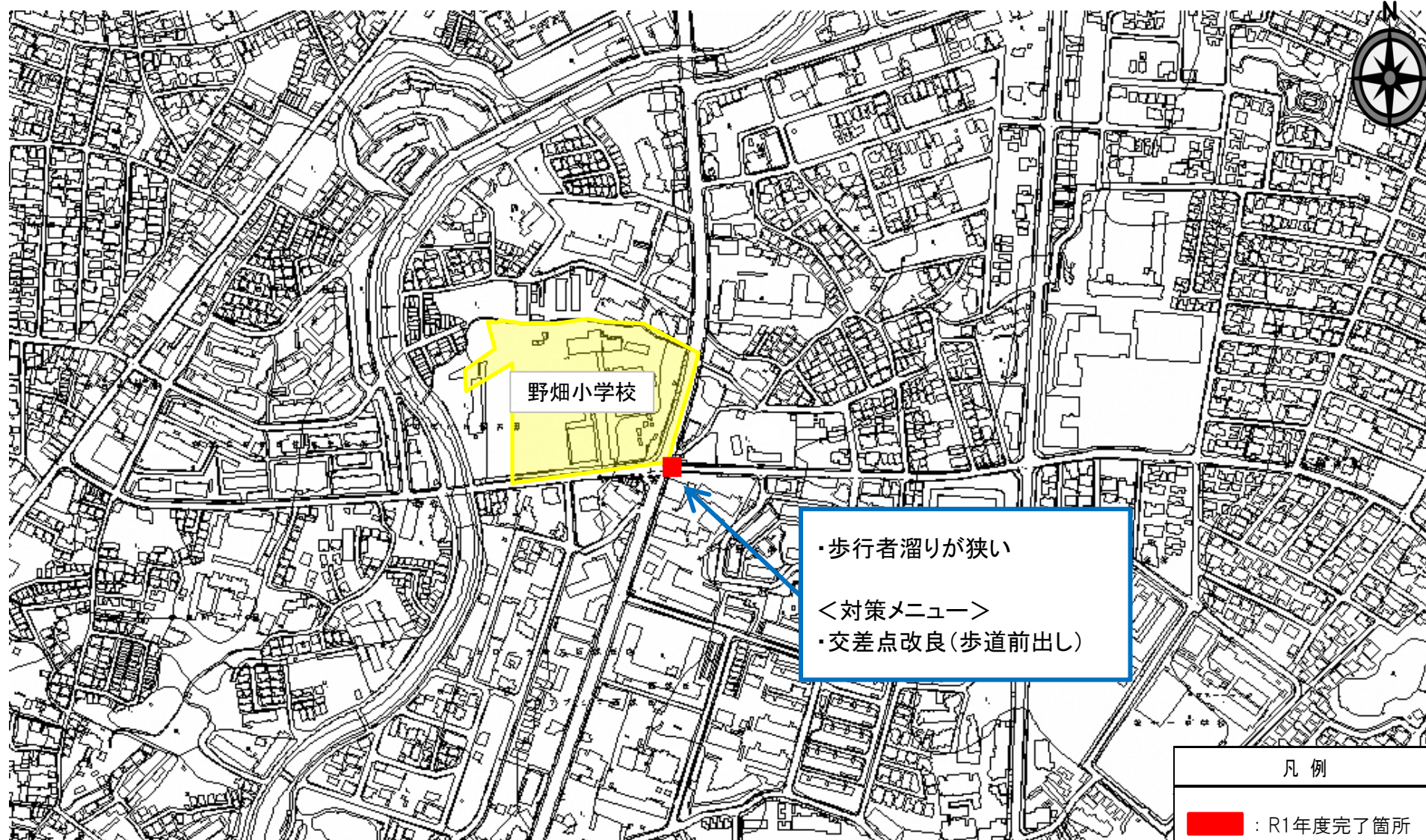


校区名

野畑小学校(図面番号6)

施工箇所

豊中亀岡線



#### 4. 交通安全対策

---

(2) 道路管理者による交通安全対策

2) 豊中市実施分

①対策一覧表

## 対策一覧表

### 【桜塚小学校】

図面番号	路線名	通学路の状況・危険の内容	対策内容	事業主体	対策年度	2015年 図面番号
1	岡町熊野田線	歩道が狭く、勾配がきつい。段差凹凸がある。	バリアフリー化	豊中市	令和3年度以降	—

### 【大池小学校】

図面番号	路線名	通学路の状況・危険の内容	対策内容	事業主体	対策年度	2015年 図面番号
2	東豊中線	歩道が狭く、勾配がきつい。段差、凹凸がある。	歩道拡幅、バリアフリー化	豊中市	平成30～令和1年度完了	②

### 【螢池小学校】

図面番号	路線名	通学路の状況・危険の内容	対策内容	事業主体	対策年度	2015年 図面番号
3	螢池中町第14号線外	歩道が狭く、勾配がきつい。段差、凹凸がある。	バリアフリー化	豊中市	令和2年度完了	—

### 【熊野田小学校】

図面番号	路線名	通学路の状況・危険の内容	対策内容	事業主体	対策年度	2015年 図面番号
4	平塚熊野田線	歩道が狭く、勾配がきつい。段差、凹凸がある。	歩道拡幅、バリアフリー化	豊中市	平成30～令和1年度完了	④

### 【上野小学校】

図面番号	路線名	通学路の状況・危険の内容	対策内容	事業主体	対策年度	2015年 図面番号
5	上野新田線外	勾配がきつい。段差凹凸がある。点字がない。	バリアフリー化	豊中市	令和1年度完了	—

### 【南桜塚小学校】

図面番号	路線名	通学路の状況・危険の内容	対策内容	事業主体	対策年度	2015年 図面番号
6	曾根箕面線	歩道が狭く、勾配がきつい。段差凹凸がある。	バリアフリー化	豊中市	平成28年度～令和3年度以降	⑤
7	阪急東側線	自転車と歩行者が錯綜している。	自転車通行空間の整備	豊中市	令和3年度以降	—

【庄内小学校】

図面番号	路線名	通学路の状況・危険の内容	対策内容	事業主体	対策年度	2015年 図面番号
8	阪急西側南線	歩道が狭く、勾配がきつい。段差、凹凸がある。	バリアフリー化	豊中市	令和4年度以降	⑥

【庄内南小学校】

図面番号	路線名	通学路の状況・危険の内容	対策内容	事業主体	対策年度	2015年 図面番号
9	穂積菰江線	狭い道路で、歩道が無い。車の抜け道となっている。	歩道のある道路の新設	豊中市	平成29～令和3年度	⑦
10	庄内南1号線	歩道が狭く、勾配がきつい。段差、凹凸がある。	バリアフリー化	豊中市	令和4年度以降	⑧

【庄内西小学校】

図面番号	路線名	通学路の状況・危険の内容	対策内容	事業主体	対策年度	2015年 図面番号
11	庄本神崎川線	歩道が狭く、勾配がきつい。段差、凹凸がある。	歩道拡幅、バリアフリー化	豊中市	令和4年度以降	⑨

06

【野田小学校】

図面番号	路線名	通学路の状況・危険の内容	対策内容	事業主体	対策年度	2015年 図面番号
12	阪急西側庄内線	自転車と歩行者が錯綜している。	自転車通行空間の整備	豊中市	令和2年度完了	—
13	野田小曾根線	自転車と歩行者が錯綜している。	自転車通行空間の整備	豊中市	令和1年度完了	—

【千成小学校】

図面番号	路線名	通学路の状況・危険の内容	対策内容	事業主体	対策年度	2015年 図面番号
14	神崎刀根山線	交通量の多い道路で車両の交通渋滞が発生している。	交差点改良、バリアフリー化	豊中市	令和4年度以降	⑩

【豊島西小学校】

図面番号	路線名	通学路の状況・危険の内容	対策内容	事業主体	対策年度	2015年 図面番号
15	利倉園田線	狭隘な幅員のため交差点部で慢性的な車両の交通渋滞が発生している。	橋梁改築	豊中市	平成29～令和3年度	⑪



## 【刀根山小学校】

図面番号	路線名	通学路の状況・危険の内容	対策内容	事業主体	対策年度	2015年 図面番号
16	大阪国際空港線外	歩道が狭く、勾配がきつい。段差、凹凸がある。	バリアフリー化	豊中市	令和2年度完了	-

## 【少路小学校】

図面番号	路線名	通学路の状況・危険の内容	対策内容	事業主体	対策年度	2015年 図面番号
17	西緑丘線外	勾配がきつい。段差、凹凸がある。	バリアフリー化	豊中市	令和1年度完了	—

## 【野畑小学校】

図面番号	路線名	通学路の状況・危険の内容	対策内容	事業主体	対策年度	2015年 図面番号
18	永楽荘第42号線外	勾配がきつい。段差、凹凸がある。	バリアフリー化	豊中市	令和1年度完了	—

## 【東豊台小学校】

図面番号	路線名	通学路の状況・危険の内容	対策内容	事業主体	対策年度	2015年 図面番号
19	千里園熊野田線外	勾配がきつい。段差、凹凸がある。	バリアフリー化	豊中市	令和1年度完了	—

## 【緑地小学校】

図面番号	路線名	通学路の状況・危険の内容	対策内容	事業主体	対策年度	2015年 図面番号
20	曾根服部緑地線	自転車と歩行者が錯綜している。	自転車通行空間の整備	豊中市	令和3年度以降	—

## 【桜井谷東小学校】

図面番号	路線名	通学路の状況・危険の内容	対策内容	事業主体	対策年度	2015年 図面番号
21	桜の町第9号線外	歩道が狭く、勾配がきつい。段差、凹凸がある。	バリアフリー化	豊中市	令和2年度完了	-

## 【北緑丘小学校】

図面番号	路線名	通学路の状況・危険の内容	対策内容	事業主体	対策年度	2015年 図面番号
22	小野原豊中線外	勾配がきつい。段差、凹凸がある。点字がない。	バリアフリー化	豊中市	令和1年度完了	—

【中豊島小学校】

図面番号	路線名	通学路の状況・危険の内容	対策内容	事業主体	対策年度	2015年 図面番号
23	服部利倉線外	歩道がない。	駅前広場整備に併せて歩道整備	豊中市	令和3年度以降	

【小曽根小学校】

図面番号	路線名	通学路の状況・危険の内容	対策内容	事業主体	対策年度	2015年 図面番号
24	天竺側右岸服部線外	歩道の勾配がきつい。段差、凹凸がある。	バリアフリー化	豊中市	令和3年度以降	

#### 4. 交通安全対策

---

(2) 道路管理者による交通安全対策

2) 豊中市実施分

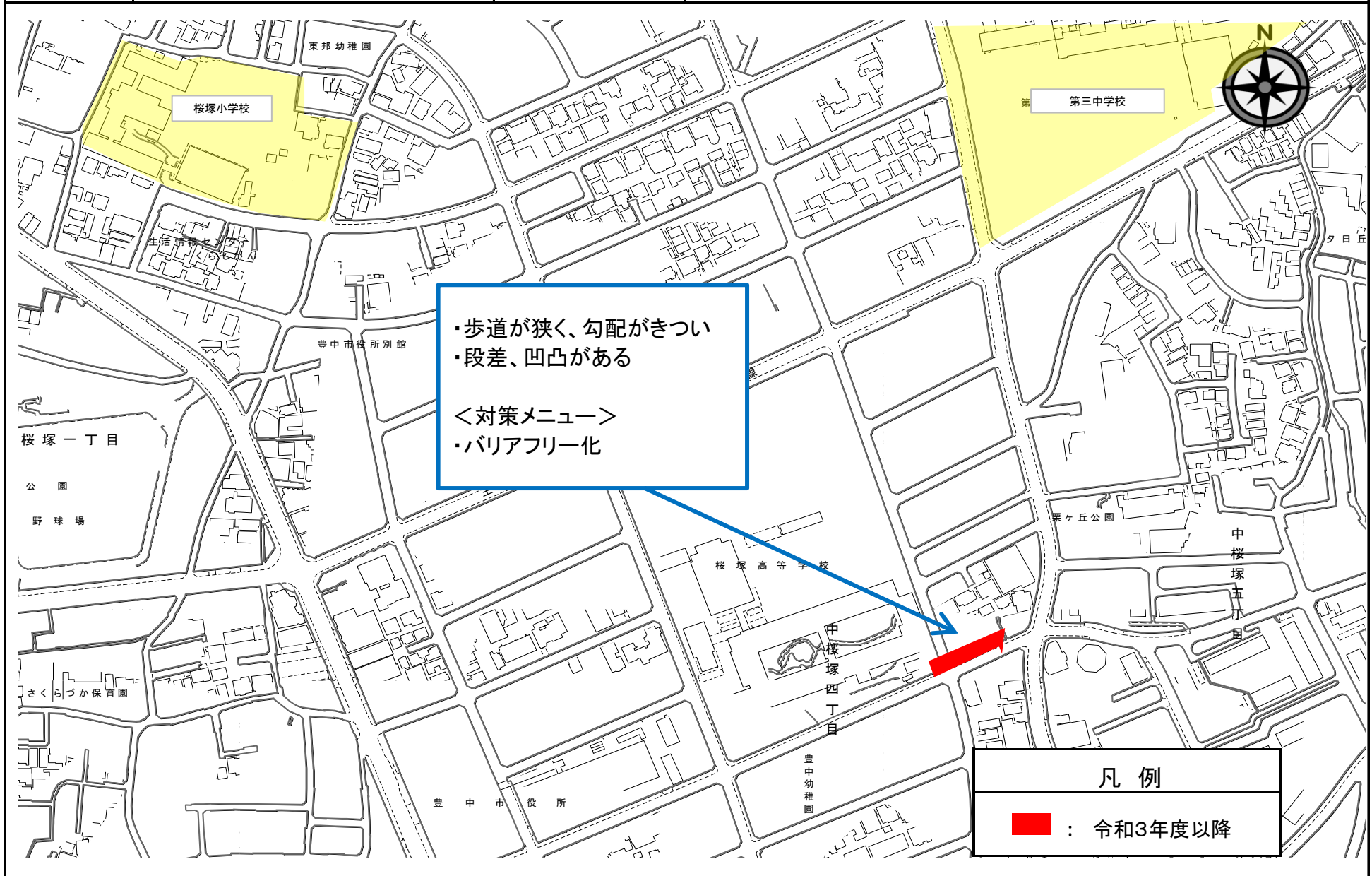
②対策箇所図

校区名

桜塚小学校(図面番号1)

施工箇所

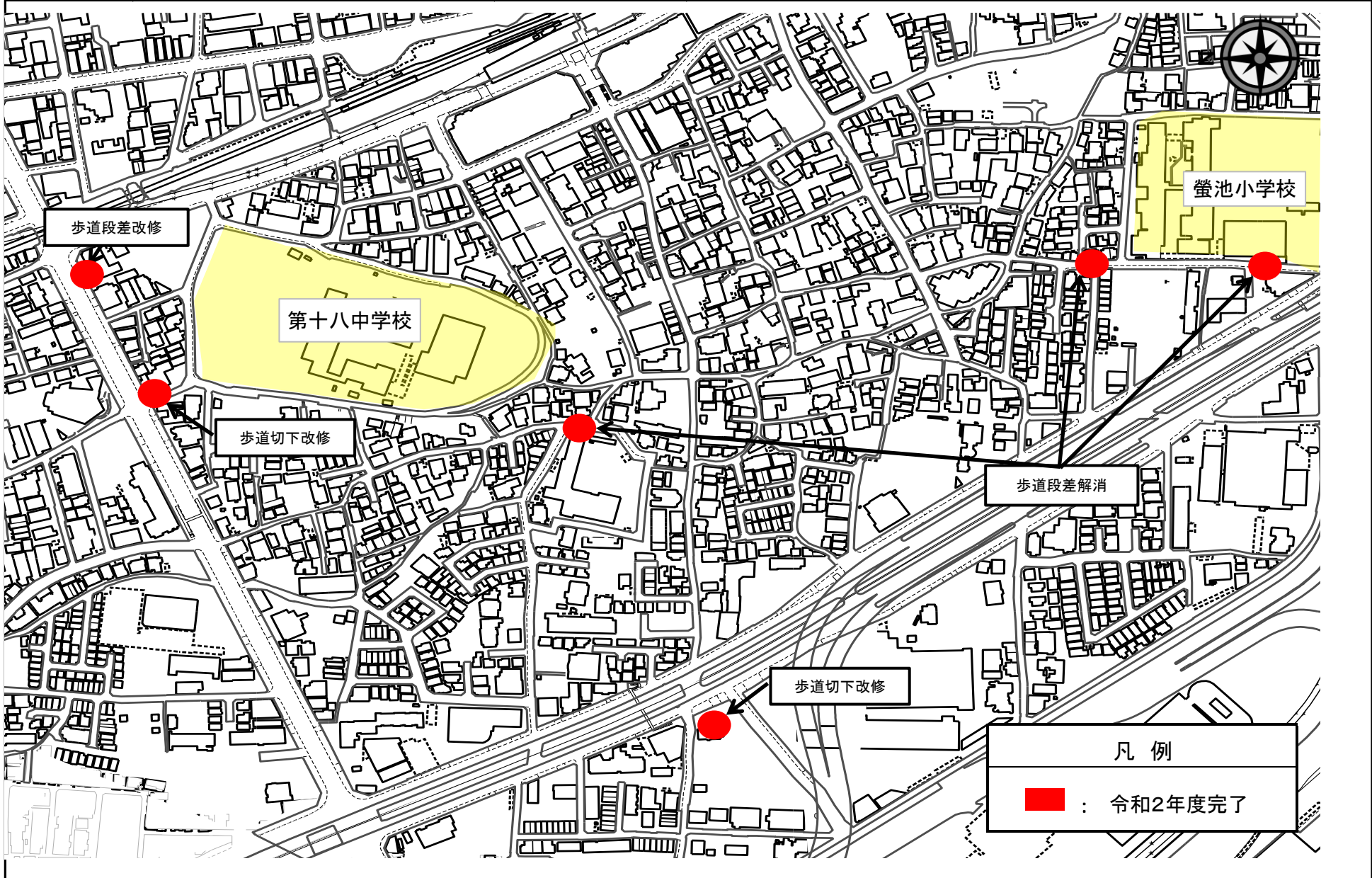
歩道改良整備事業(岡町熊野田線)







校区名	螢池小学校(図面番号3)	施工箇所	バリアフリー化(螢池中町第14号線外)
-----	--------------	------	---------------------

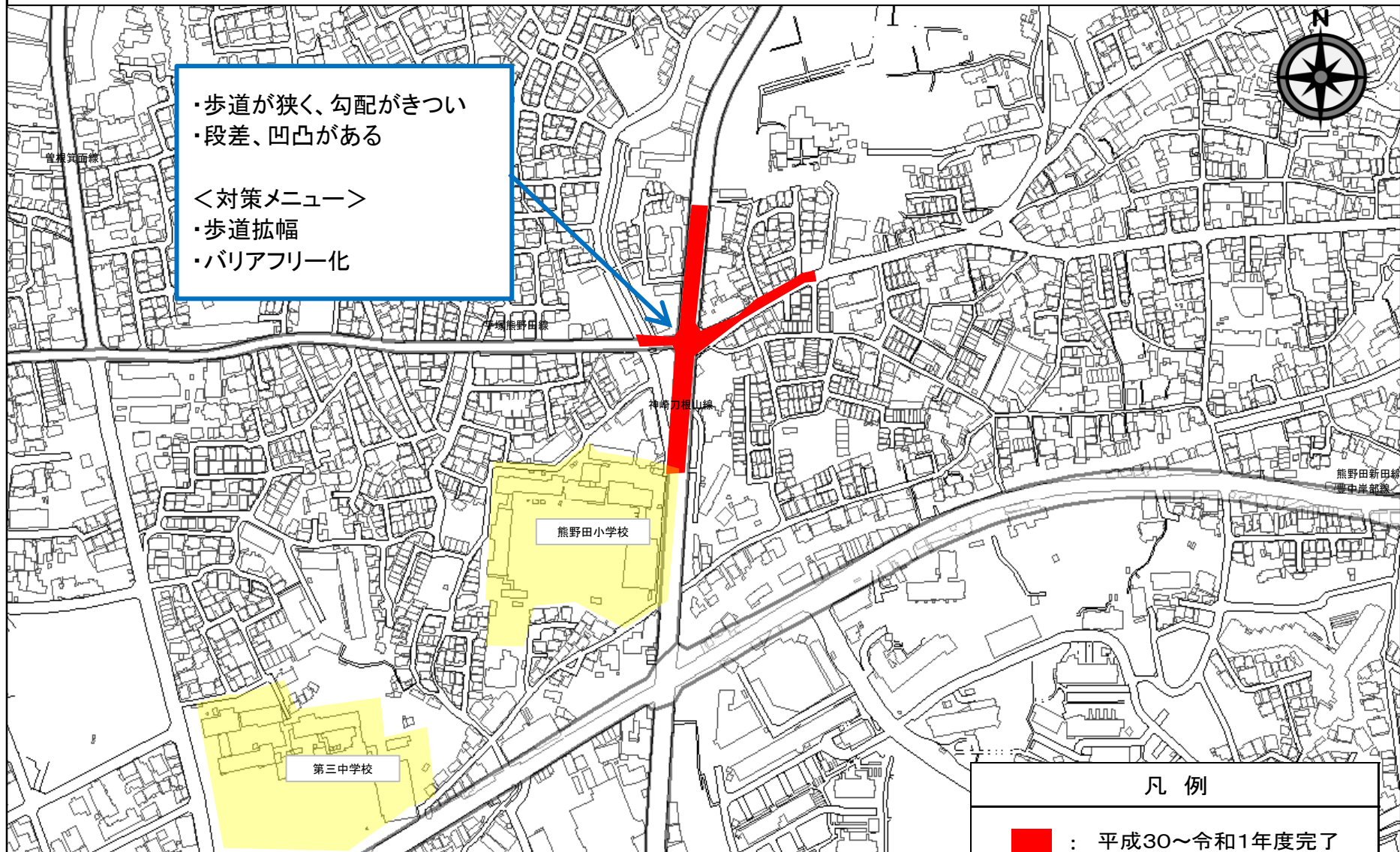


校区名

熊野田小学校(図面番号4)

施工箇所

歩道改良整備事業(平塚熊野田線)



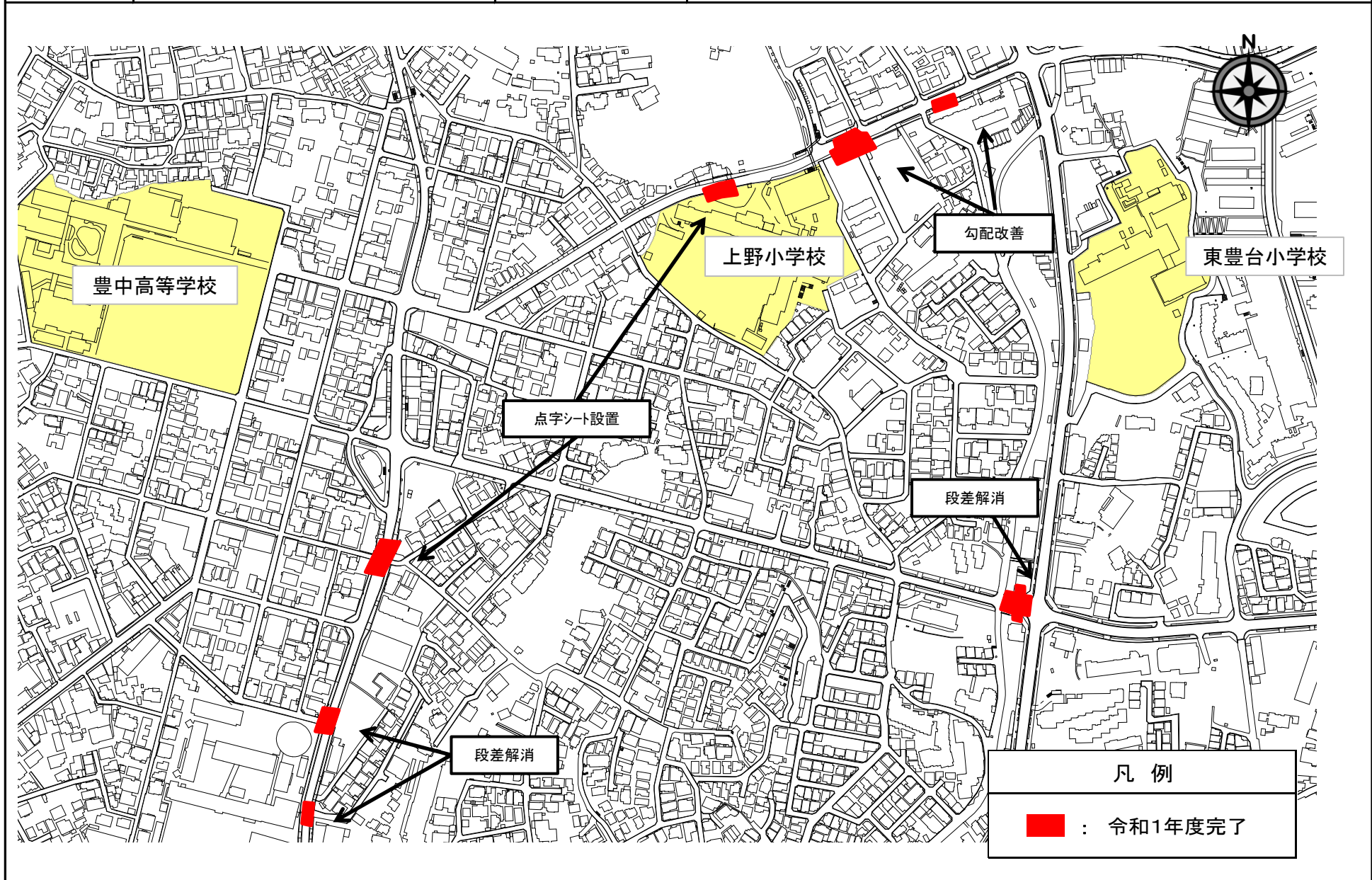


校区名

上野小学校(図面番号5)

施工箇所

バリアフリー化(上野新田線外)



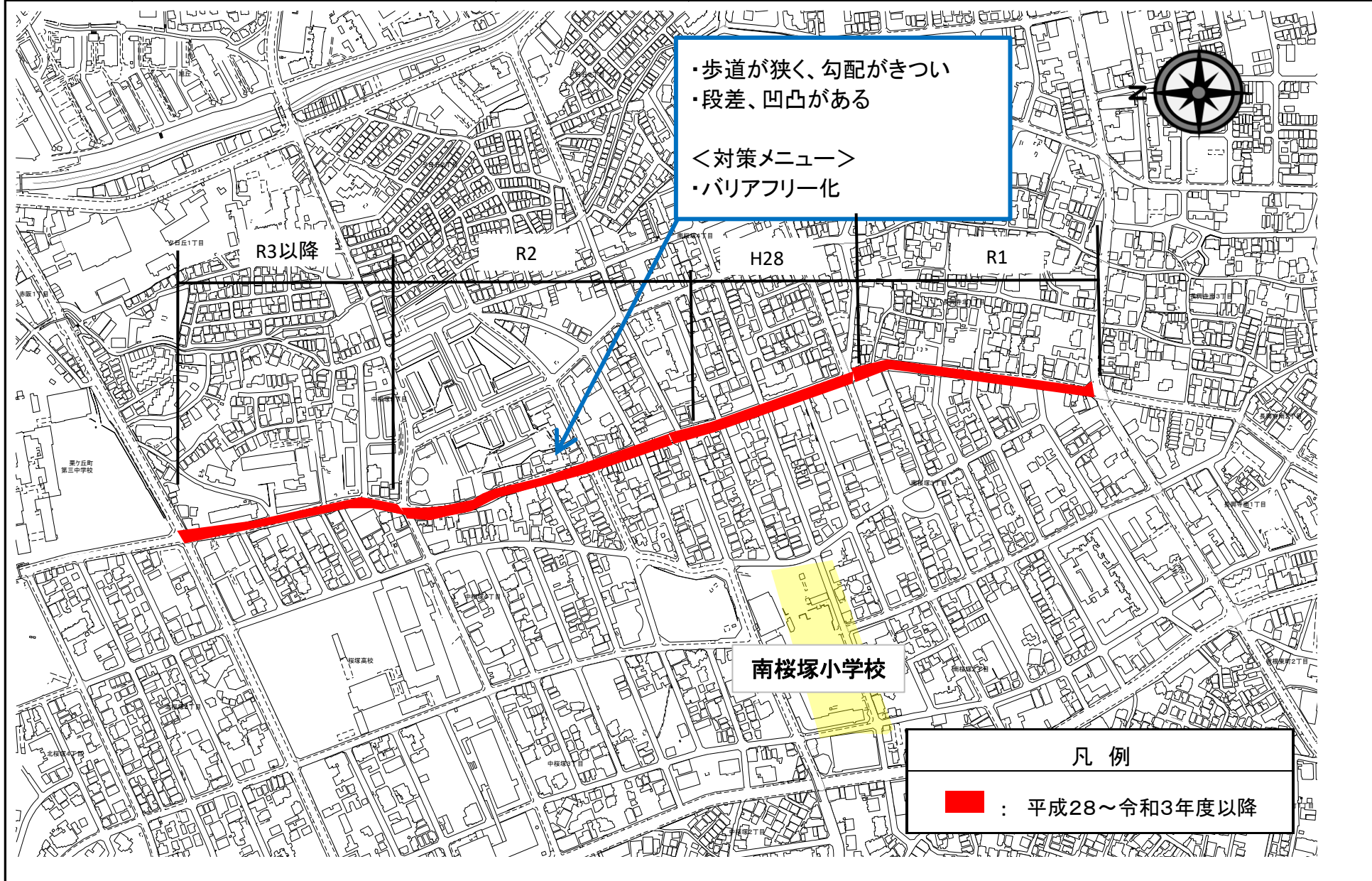


校区名

南桜塚小学校(図面番号6)

施工箇所

歩道改良整備事業(曾根箕面線)

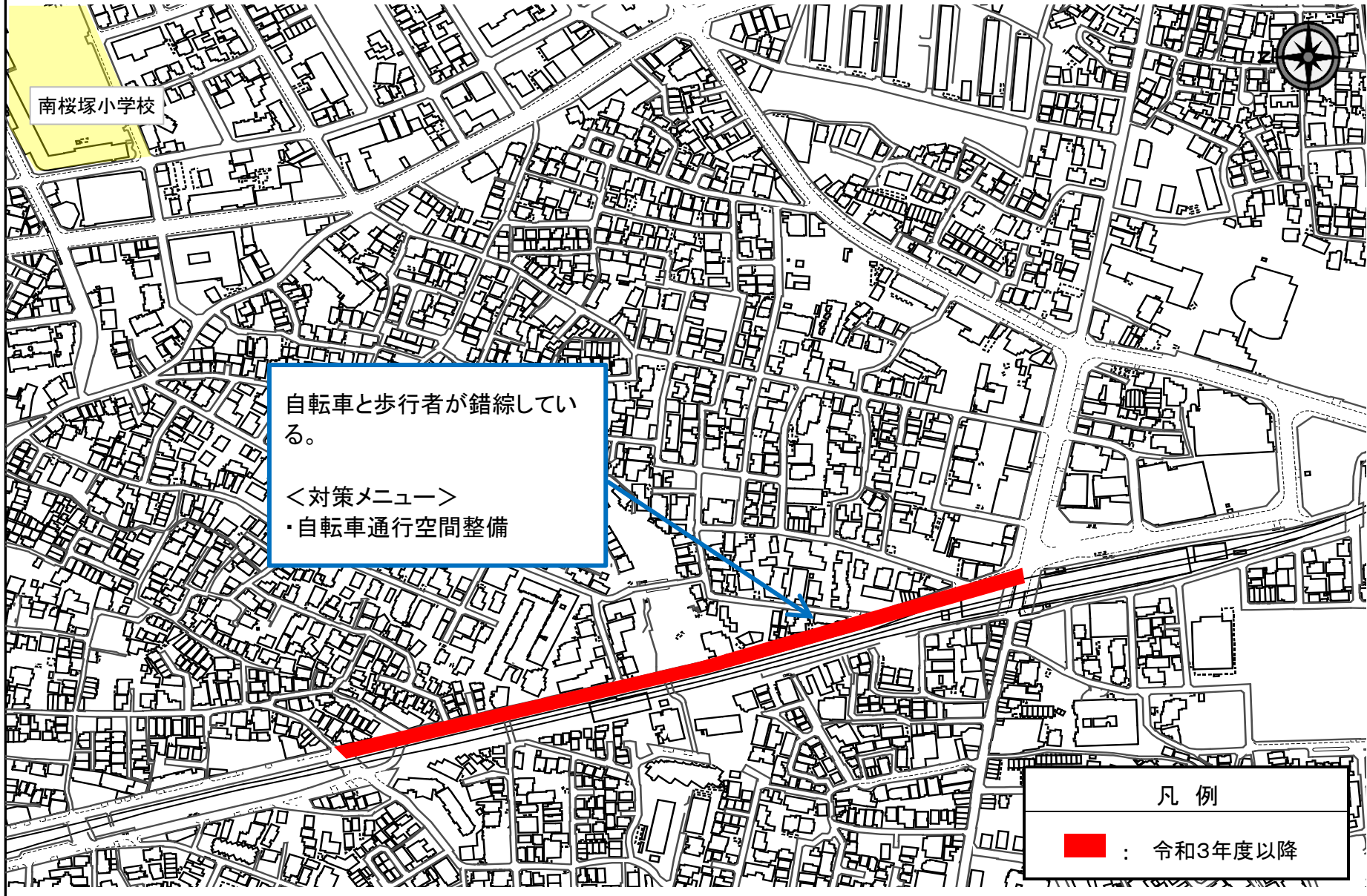


校区名

南桜塚小学校(図面番号7)

施工箇所

自転車通行空間整備事業(阪急東側線)



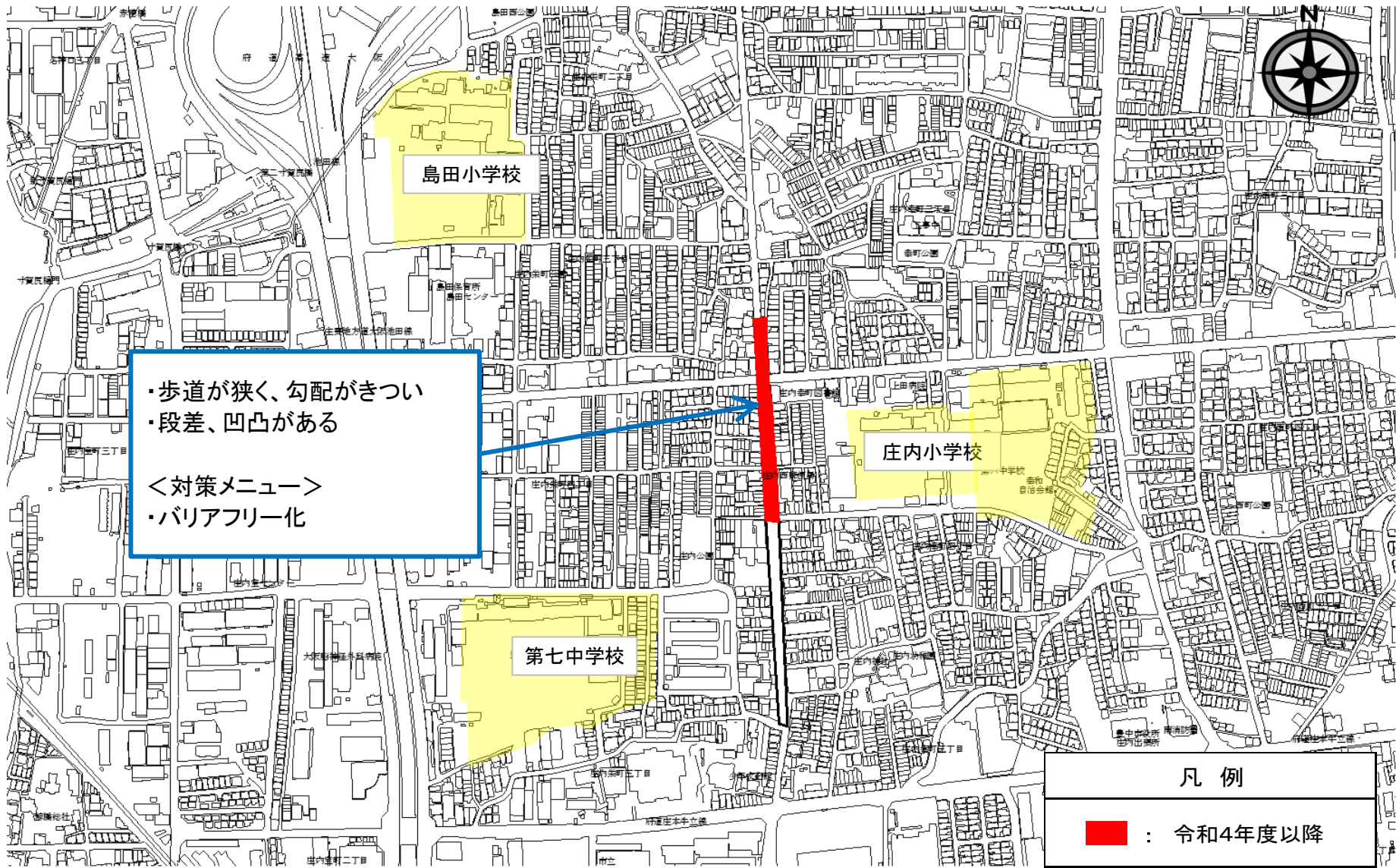


校区名

庄内小学校(図面番号8)

施工箇所

歩道改良整備事業(阪急西側南線)

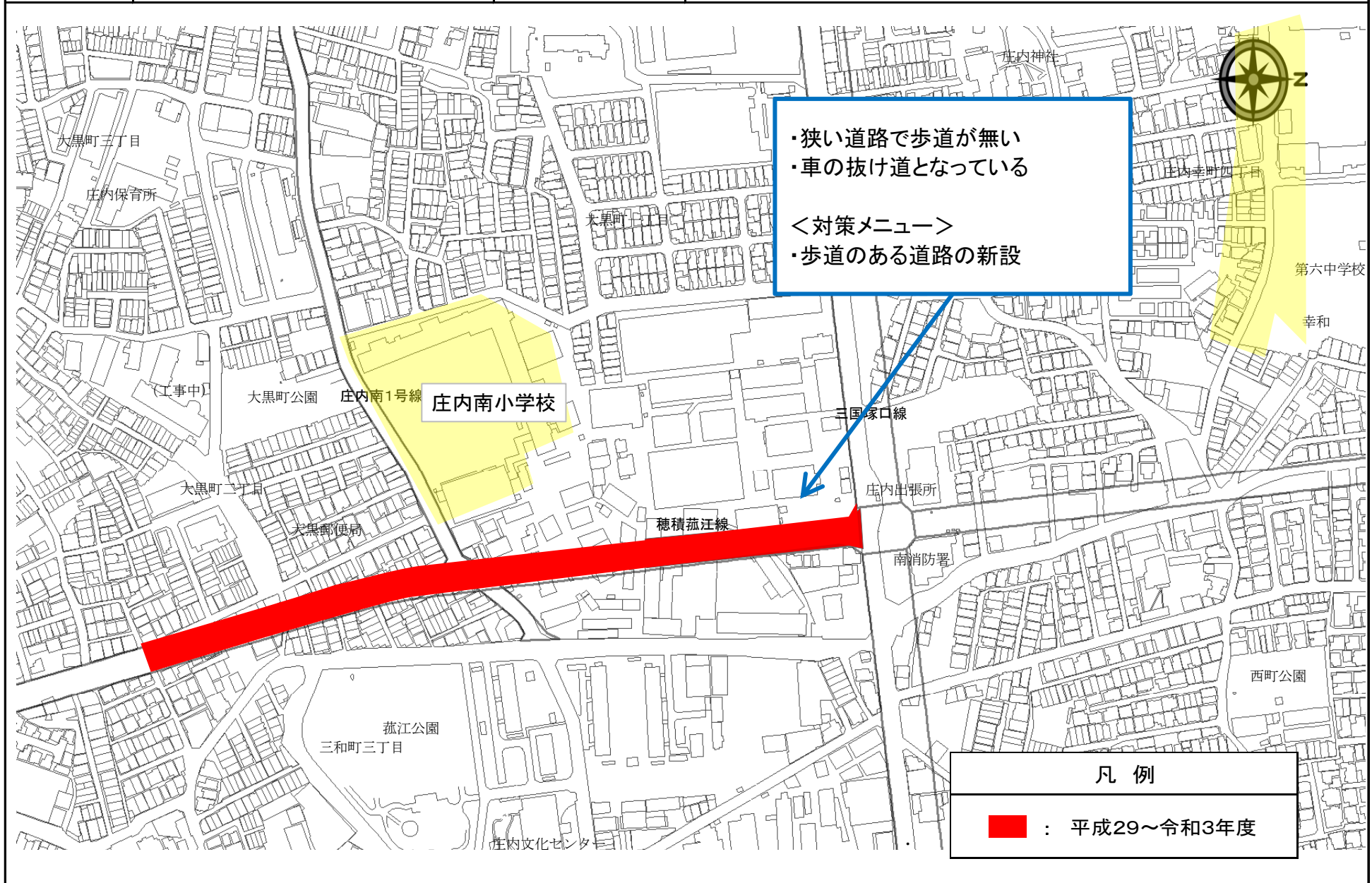


校区名

庄内南小学校(図面番号9)

施工箇所

都市計画道路整備(穂積菰江線)

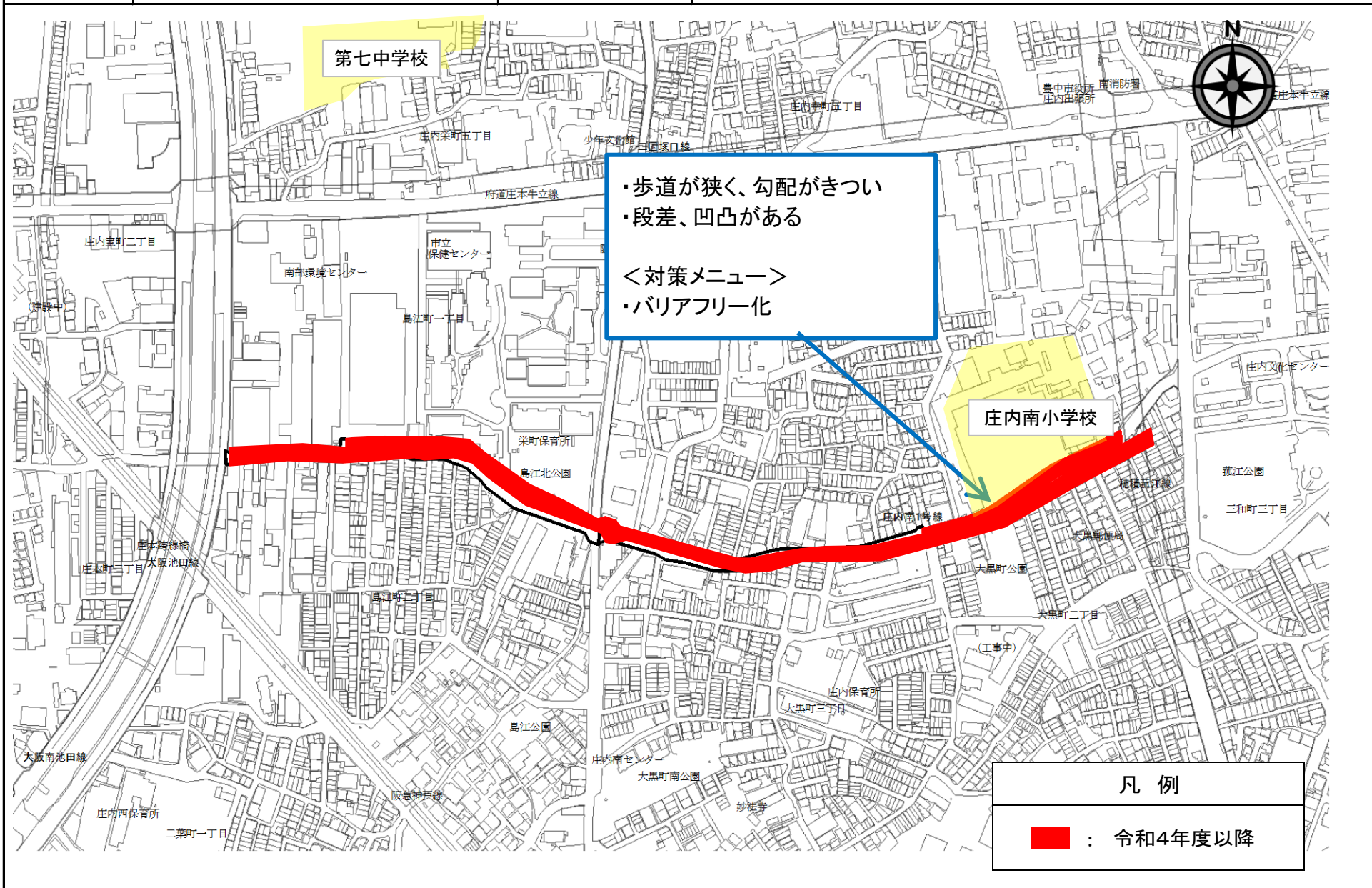


校区名

庄内南小学校(図面番号10)

施工箇所

歩道改良整備事業(庄内南1号線)





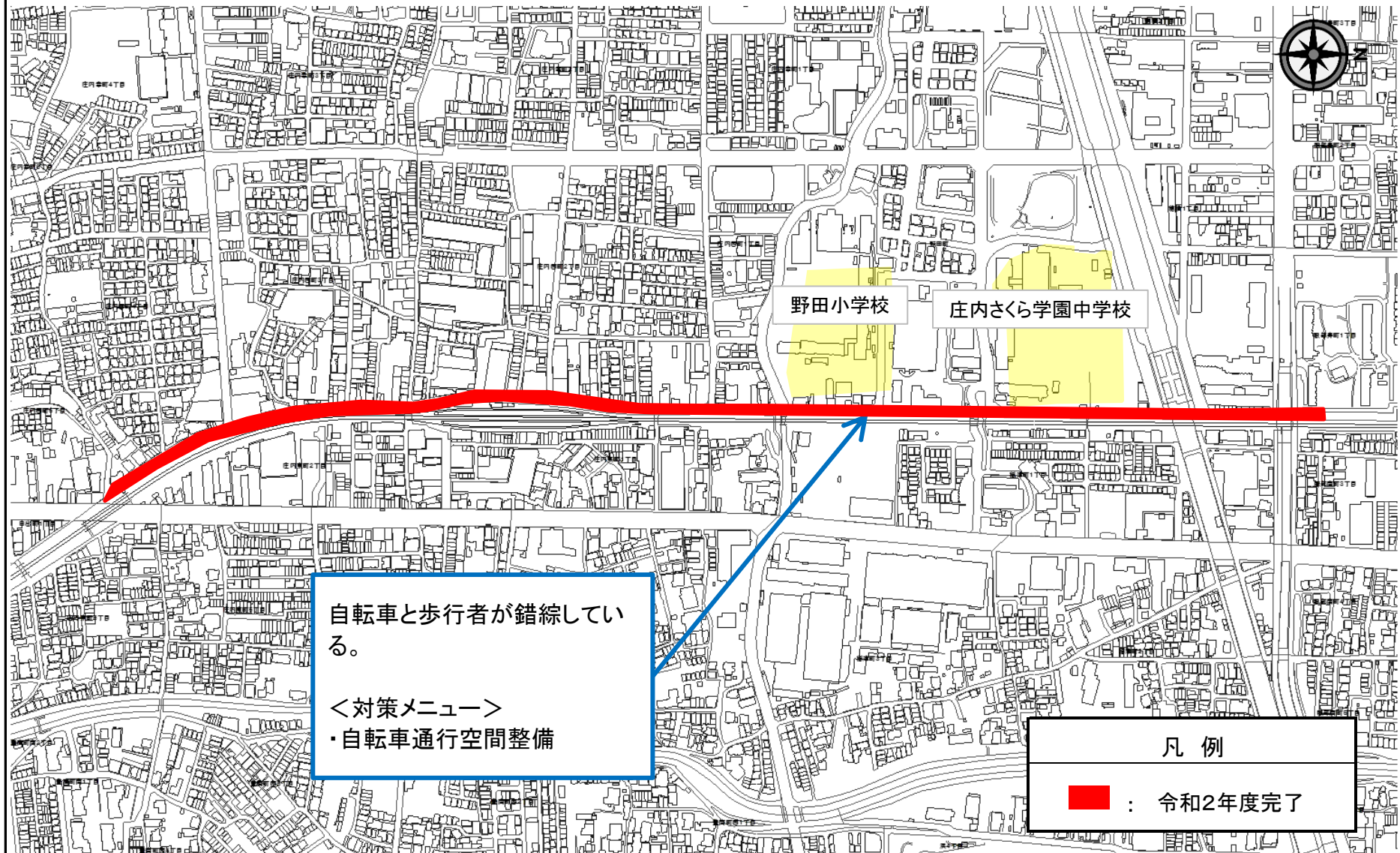


校区名

野田小学校(図面番号12)

施工箇所

自転車通行空間整備事業(阪急西側庄内線)



自転車と歩行者が錯綜している。  
<対策メニュー>  
・自転車通行空間整備

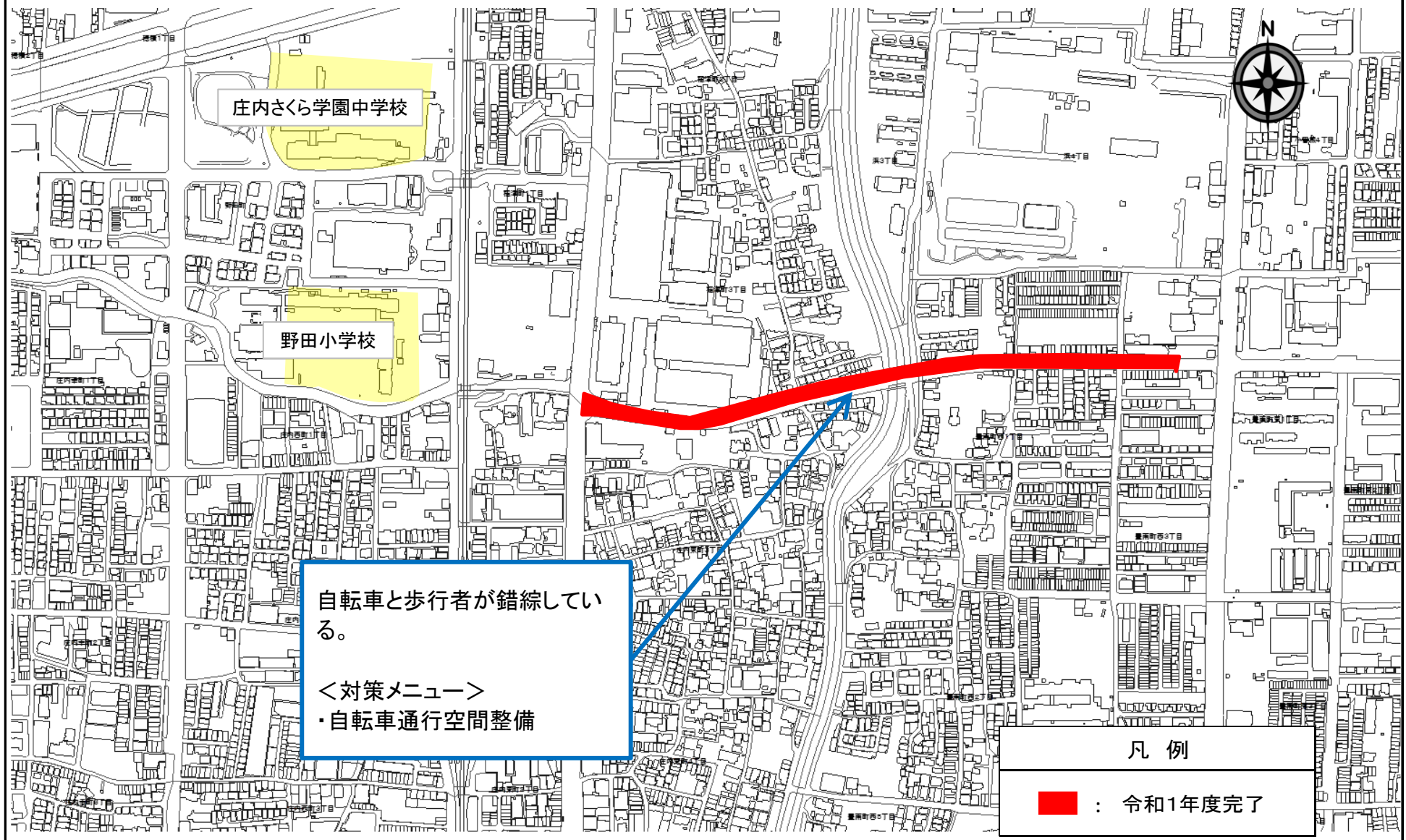
凡例  
■ : 令和2年度完了

校区名

野田小学校(図面番号13)

施工箇所

自転車通行空間整備事業(野田小曾根線)



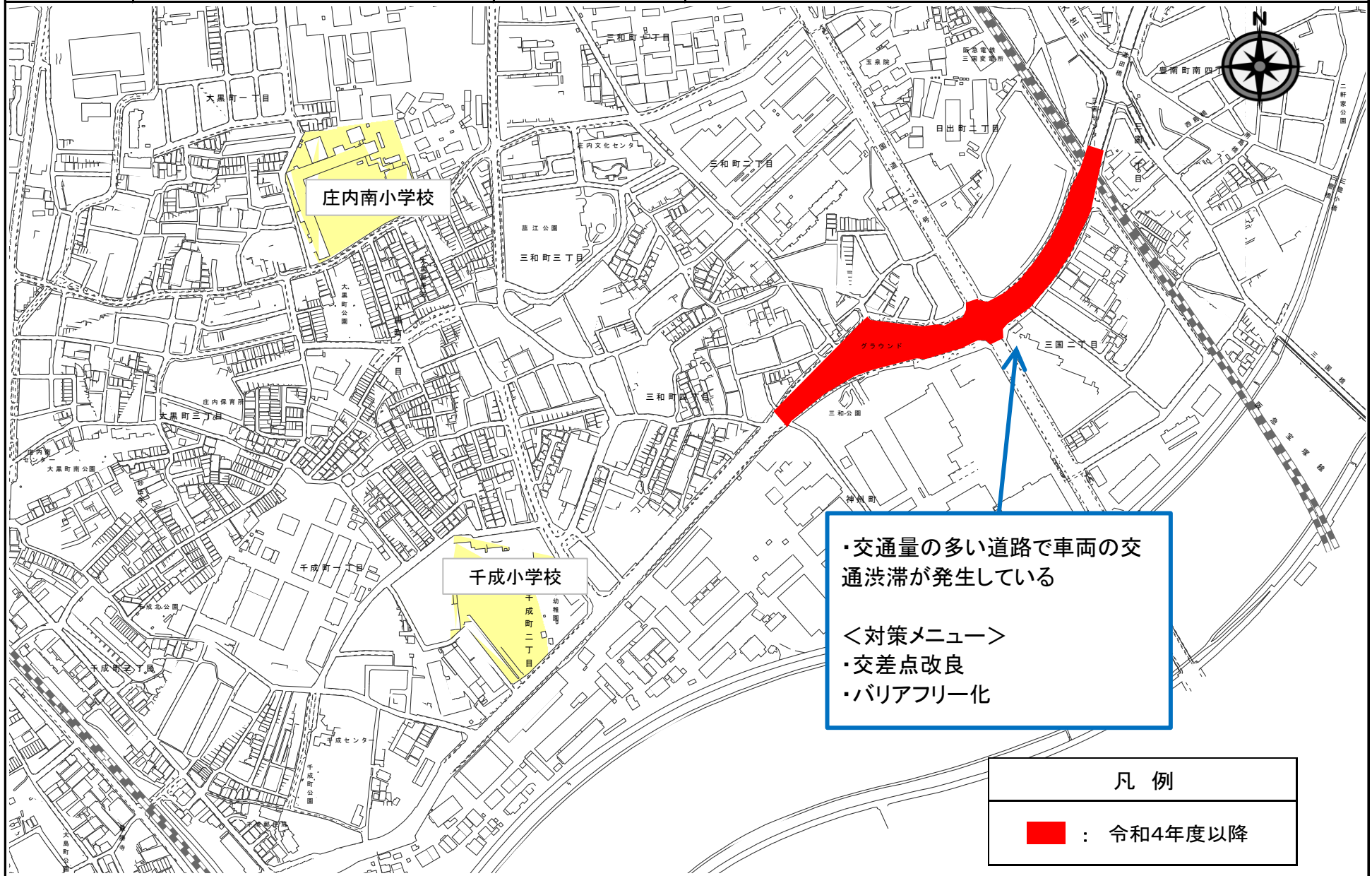


校区名

千成町小学校(図面番号14)

施工箇所

歩道改良整備事業(神崎刀根山線)



校区名

豊島西小学校(図面番号15)

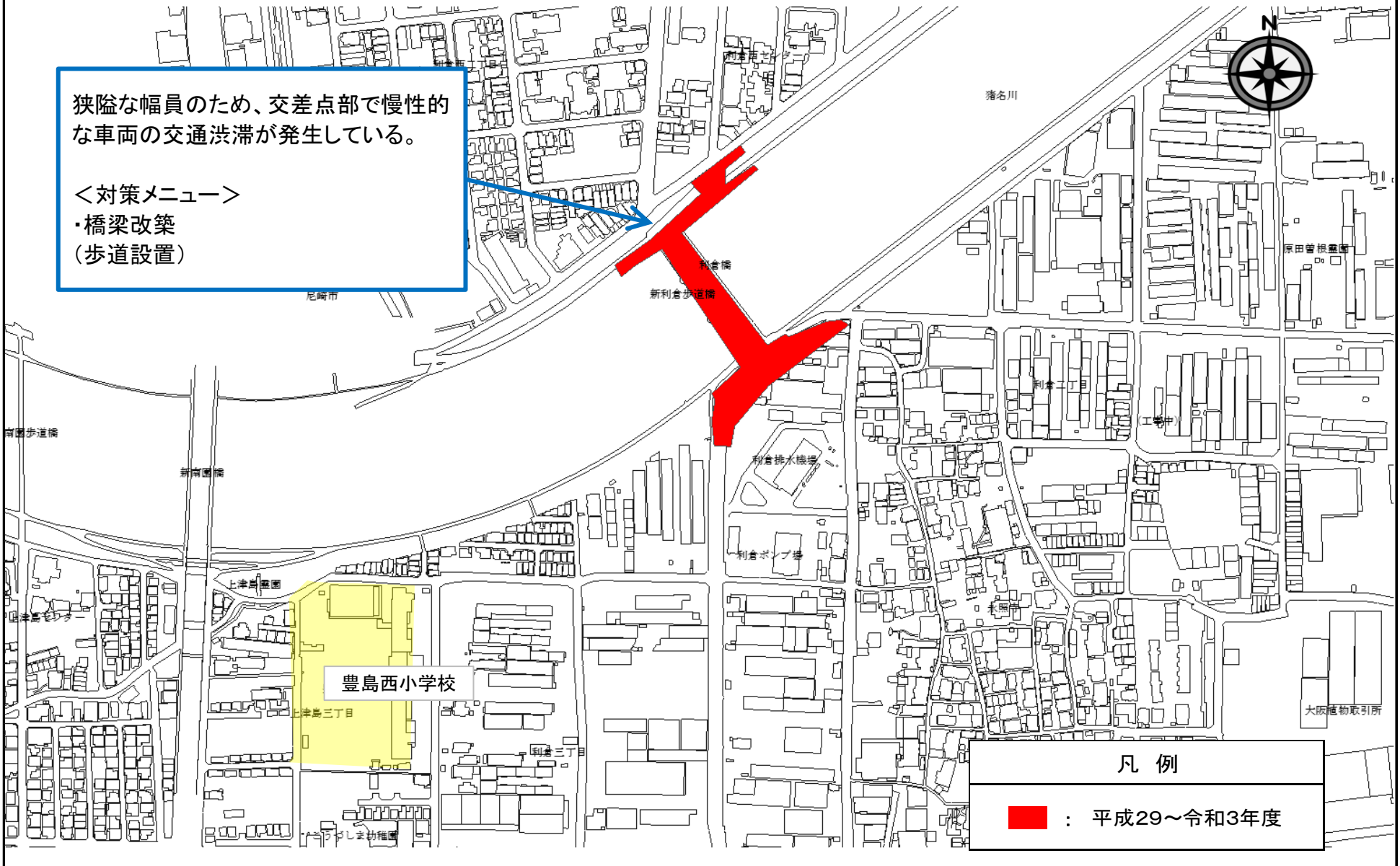
施工箇所

橋梁改築(利倉園田線)

狭隘な幅員のため、交差点部で慢性的な車両の交通渋滞が発生している。

<対策メニュー>

- ・橋梁改築
- (歩道設置)



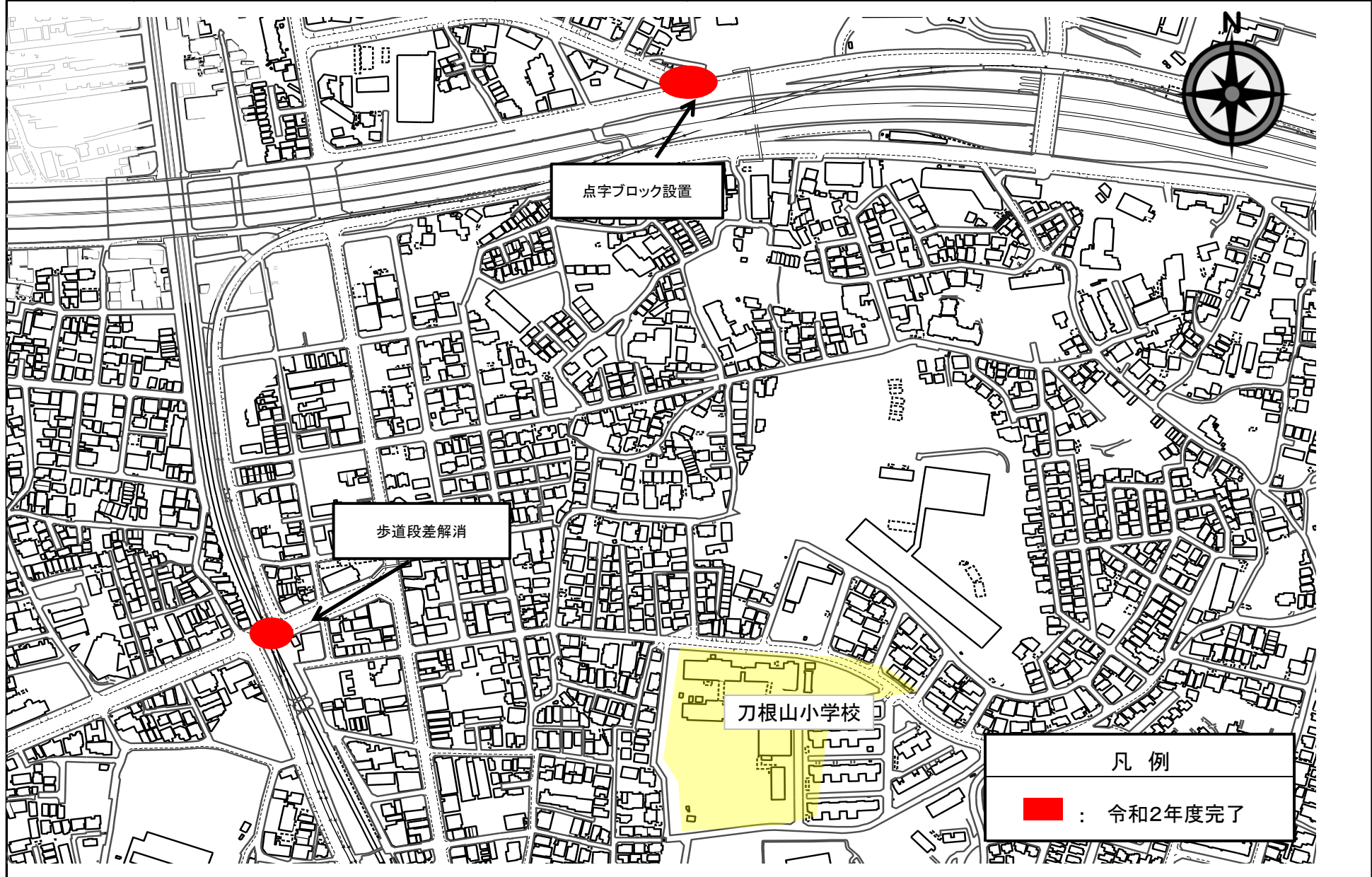


校区名

刀根山小学校(図面番号16)

施工箇所

バリアフリー化(大阪国際空港線外)

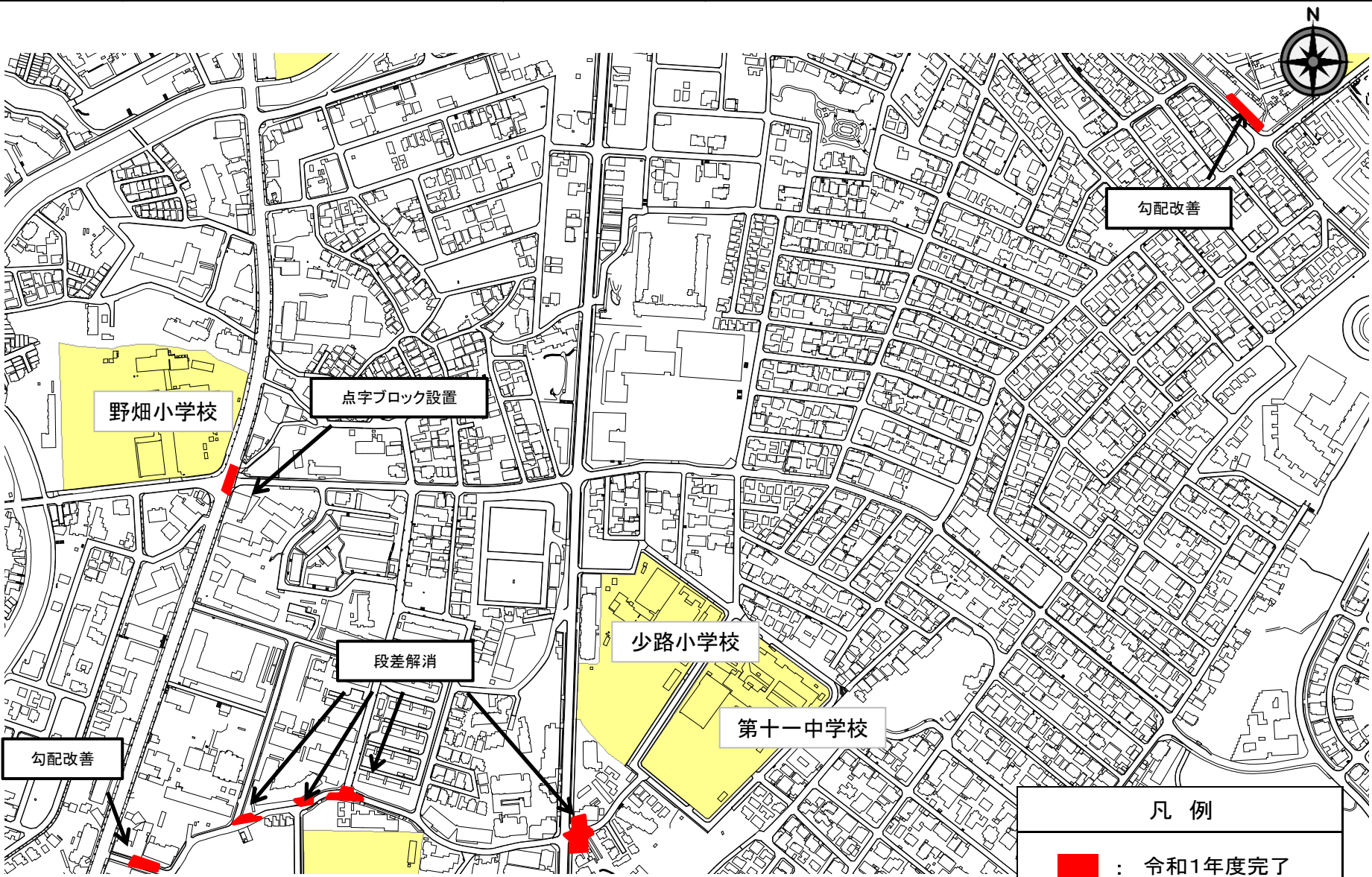


校区名

少路小学校(図面番号17)

施工箇所

バリアフリー化(西緑丘線外)



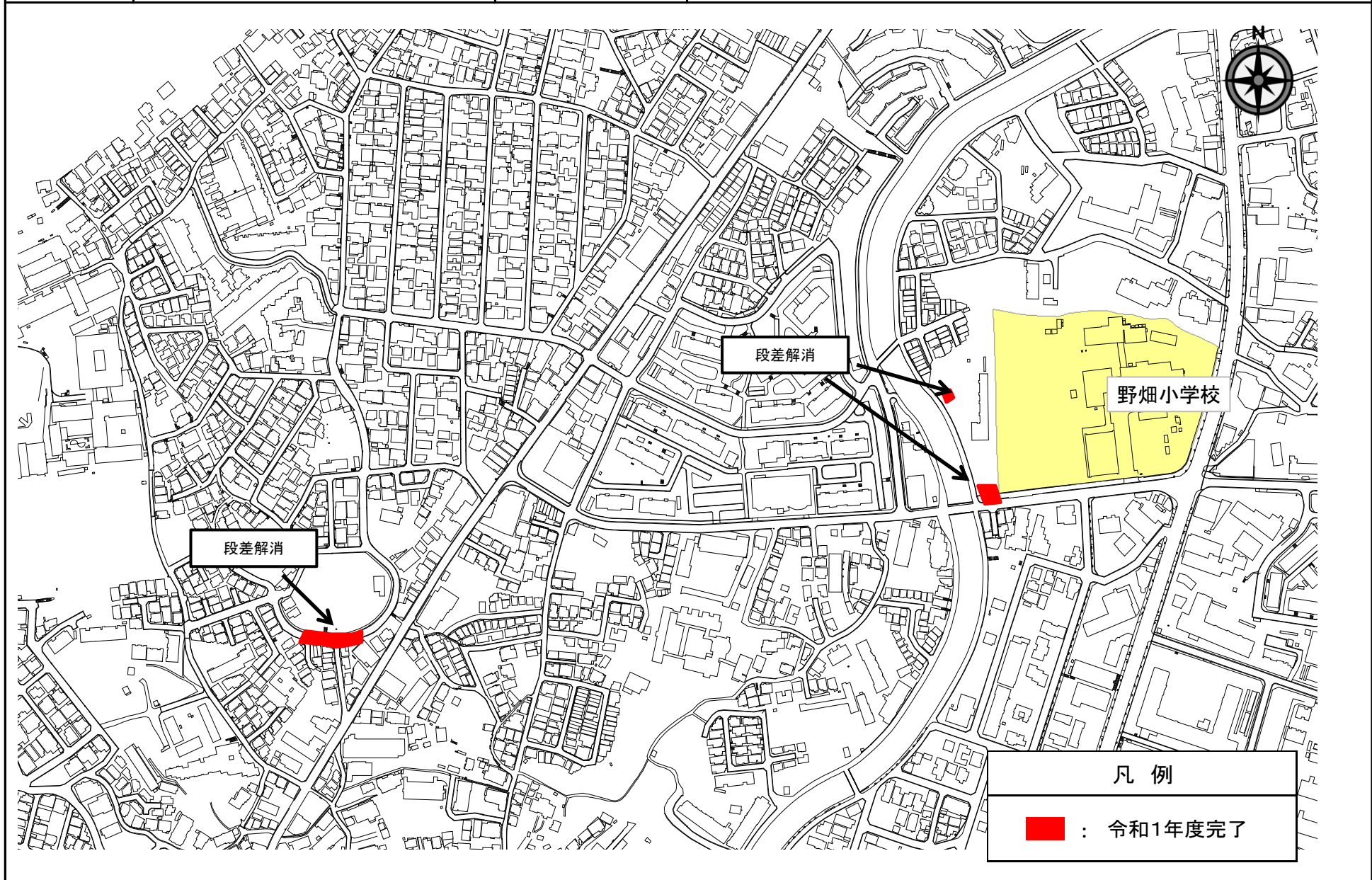


校区名

野畑小学校(図面番号18)

施工箇所

バリアフリー化(永楽荘第42号線外)

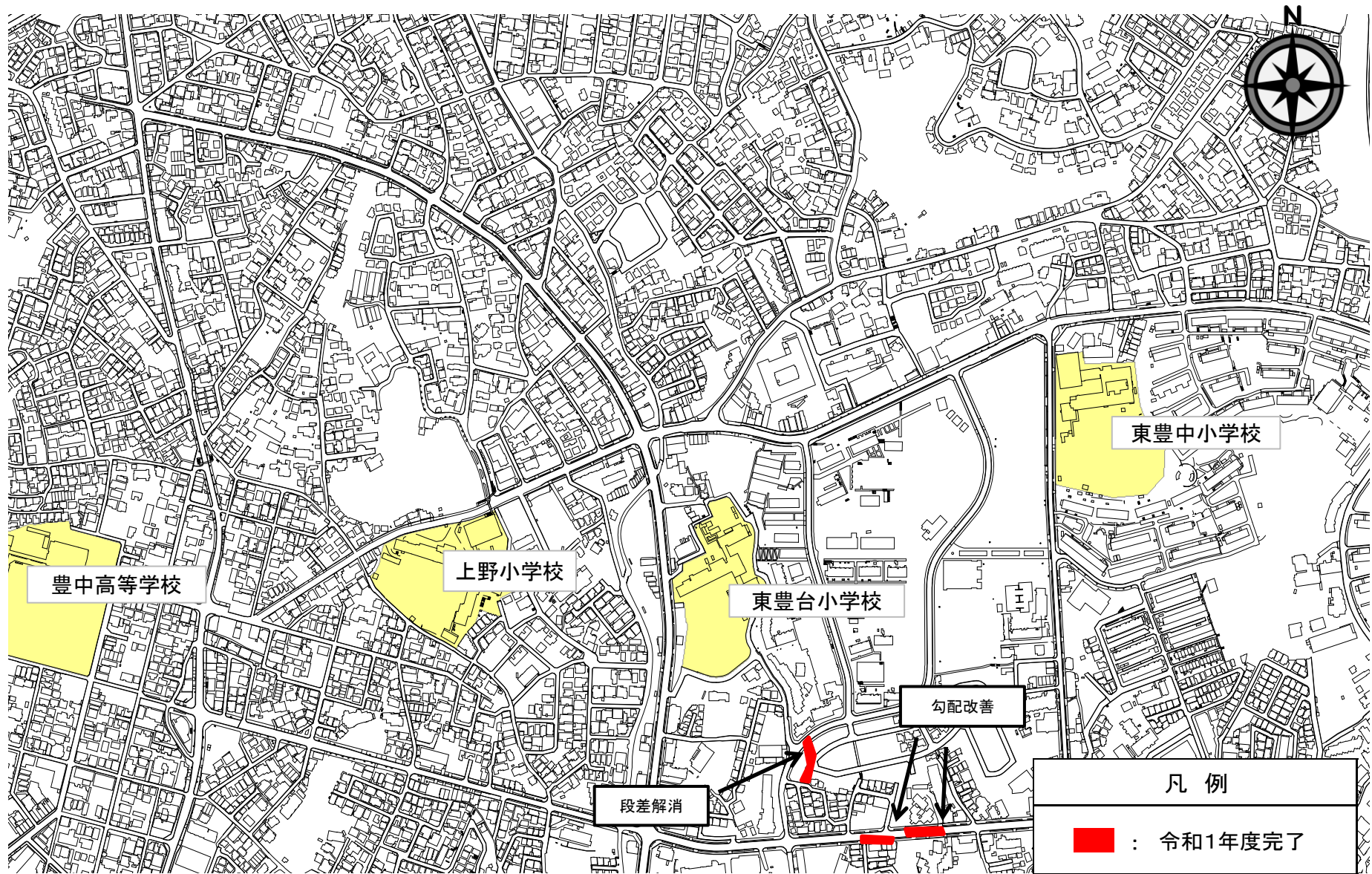


校区名

東豊台小学校(図面番号19)

施工箇所

バリアフリー化(千里園熊野田線外)



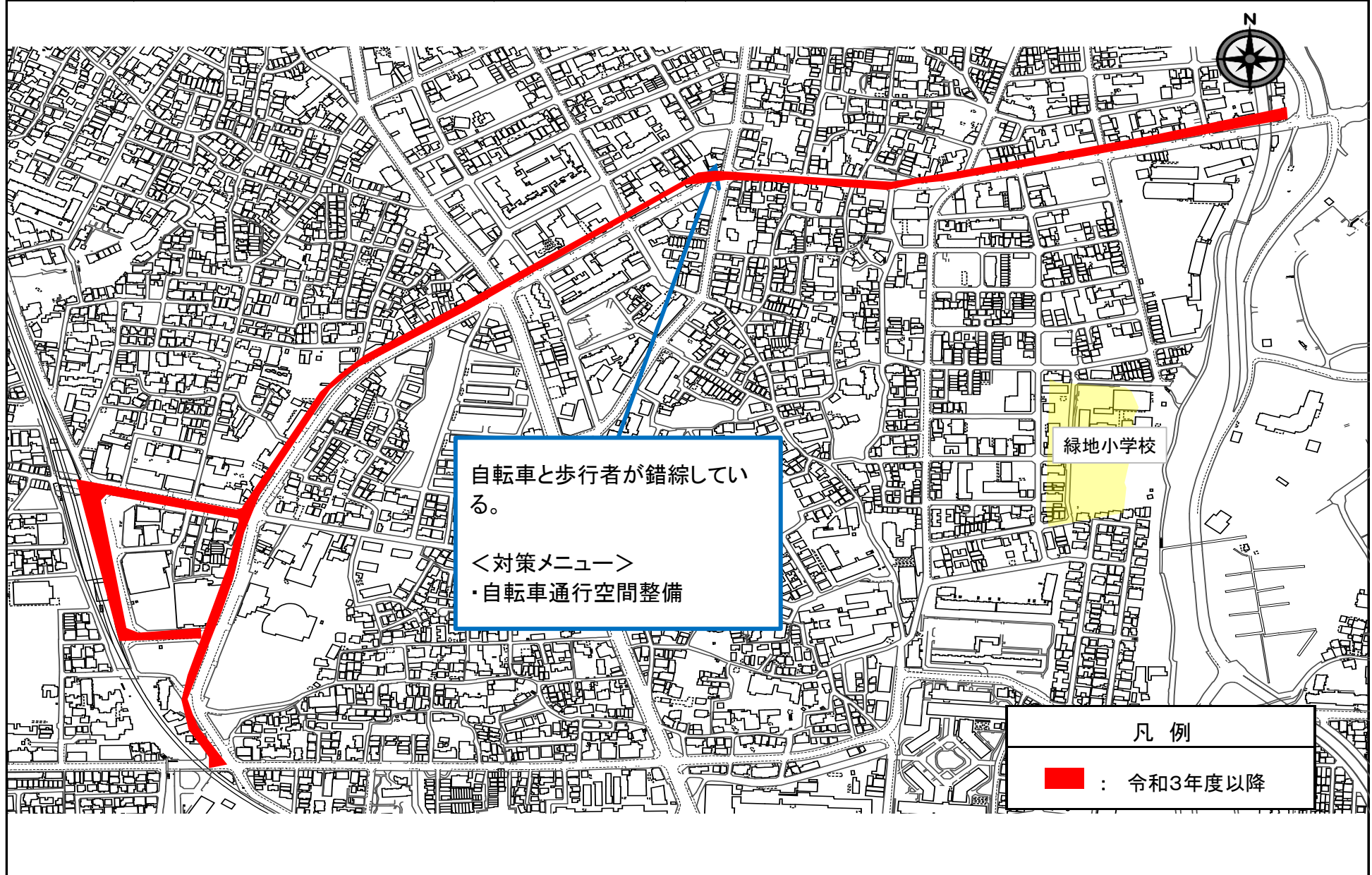


校区名

緑地小学校(図面番号20)

施工箇所

自転車通行空間整備事業(曾根服部緑地線)

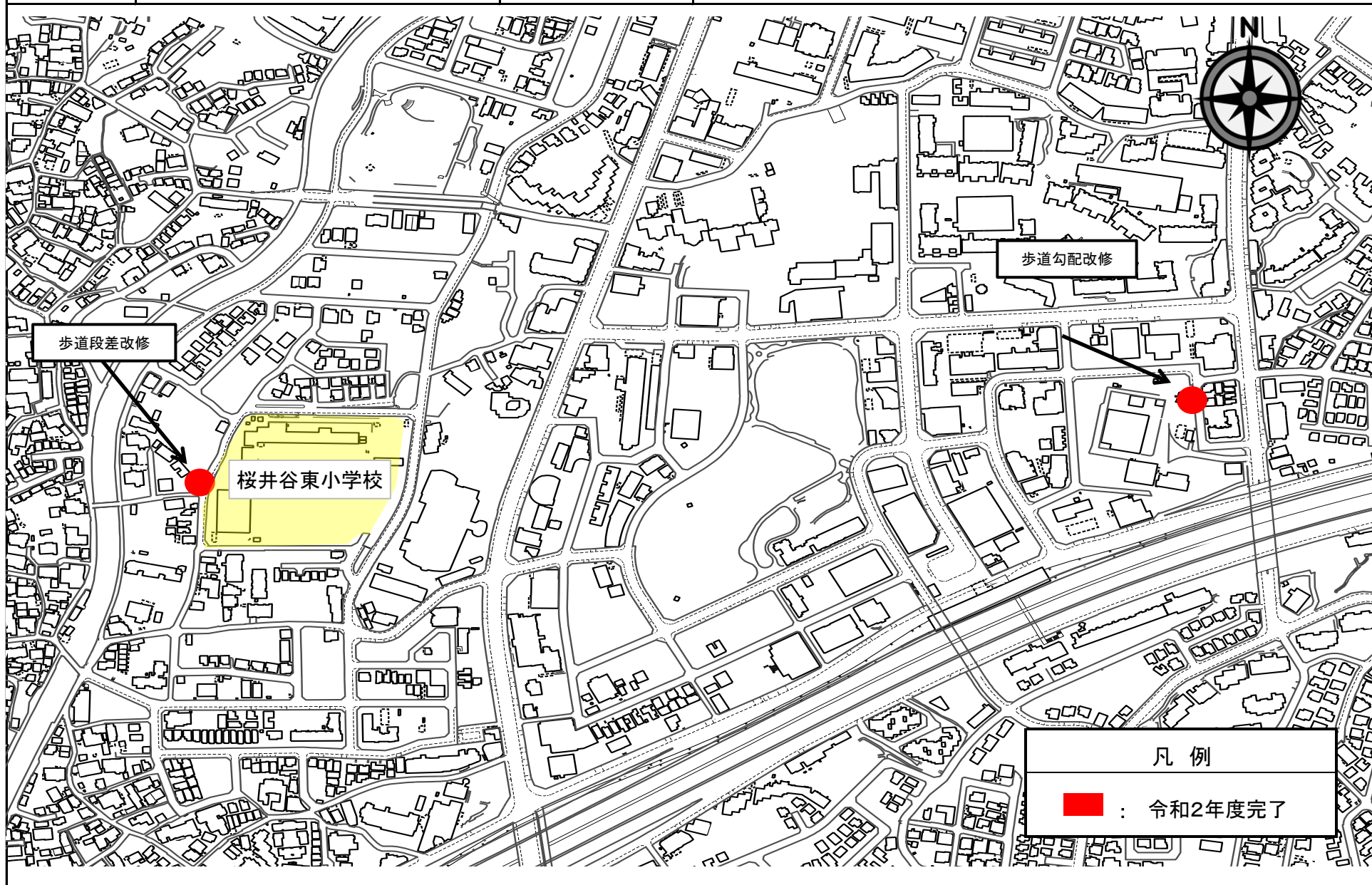


校区名

桜井谷小学校(図面番号21)

施工箇所

バリアフリー化(桜の町第9号線外)



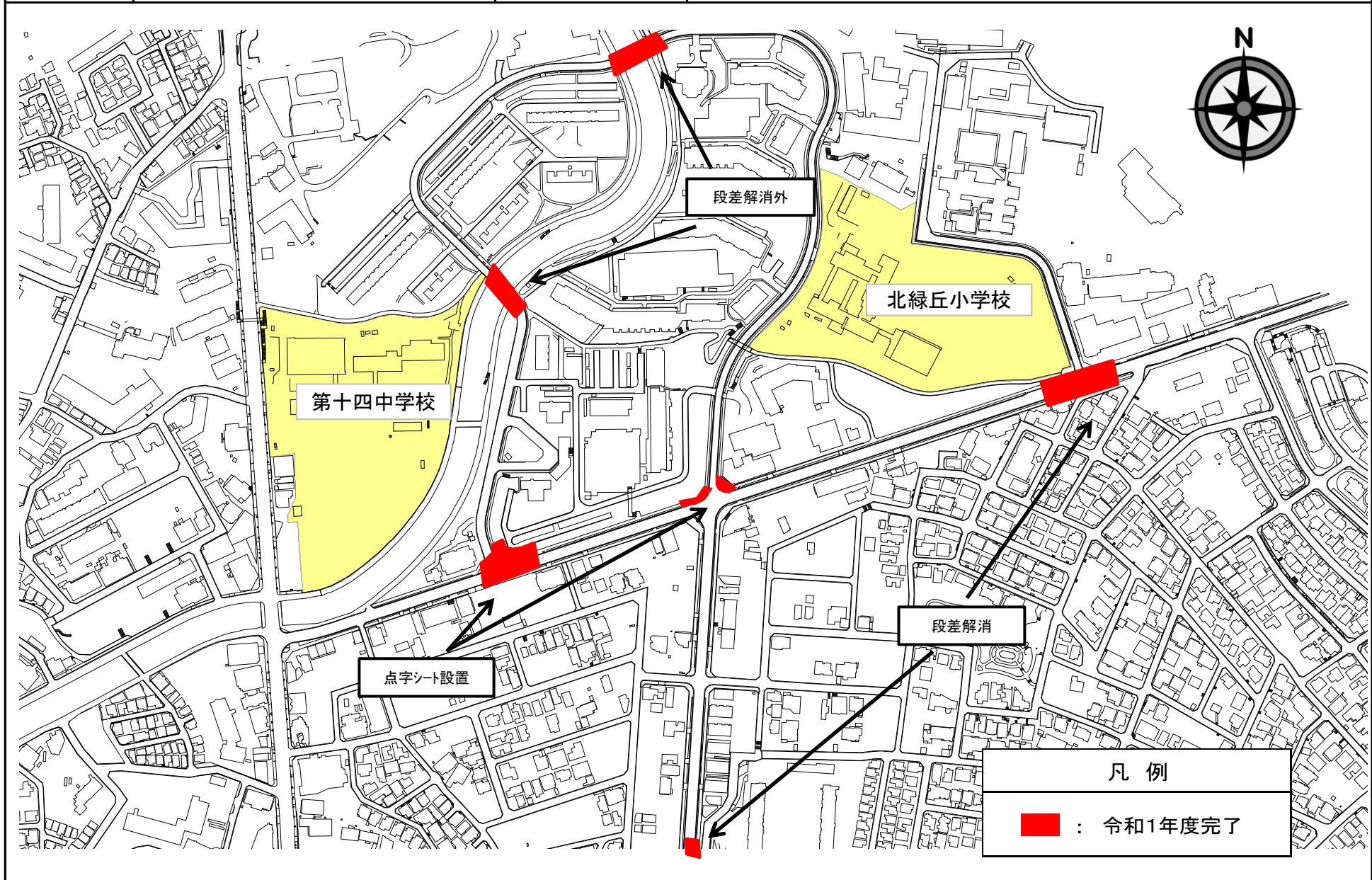


校区名

北緑丘小学校(図面番号22)

施工箇所

バリアフリー化(小野原豊中線外)

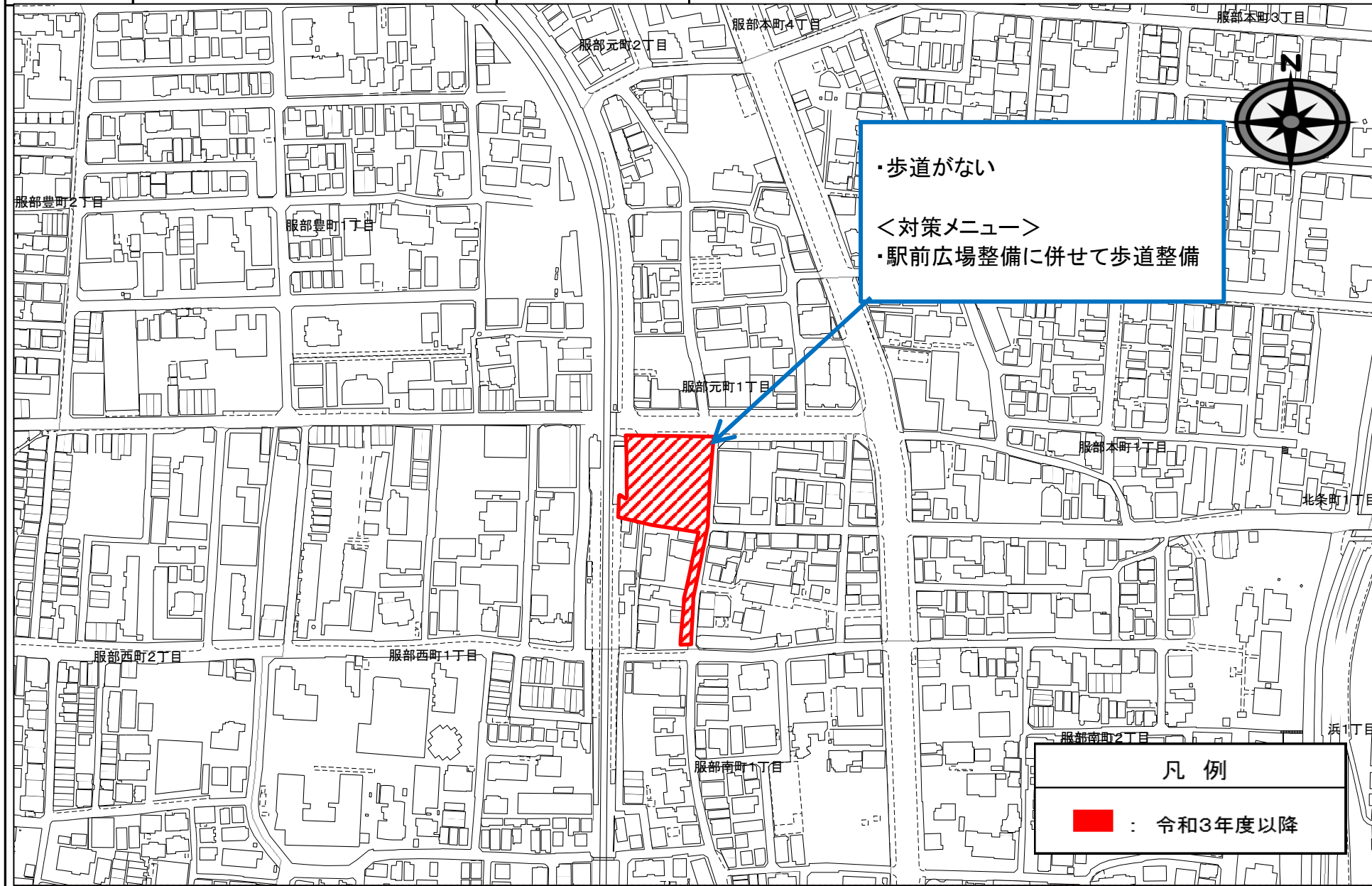


事業名

中豊島小学校(図面番号23)

施工箇所

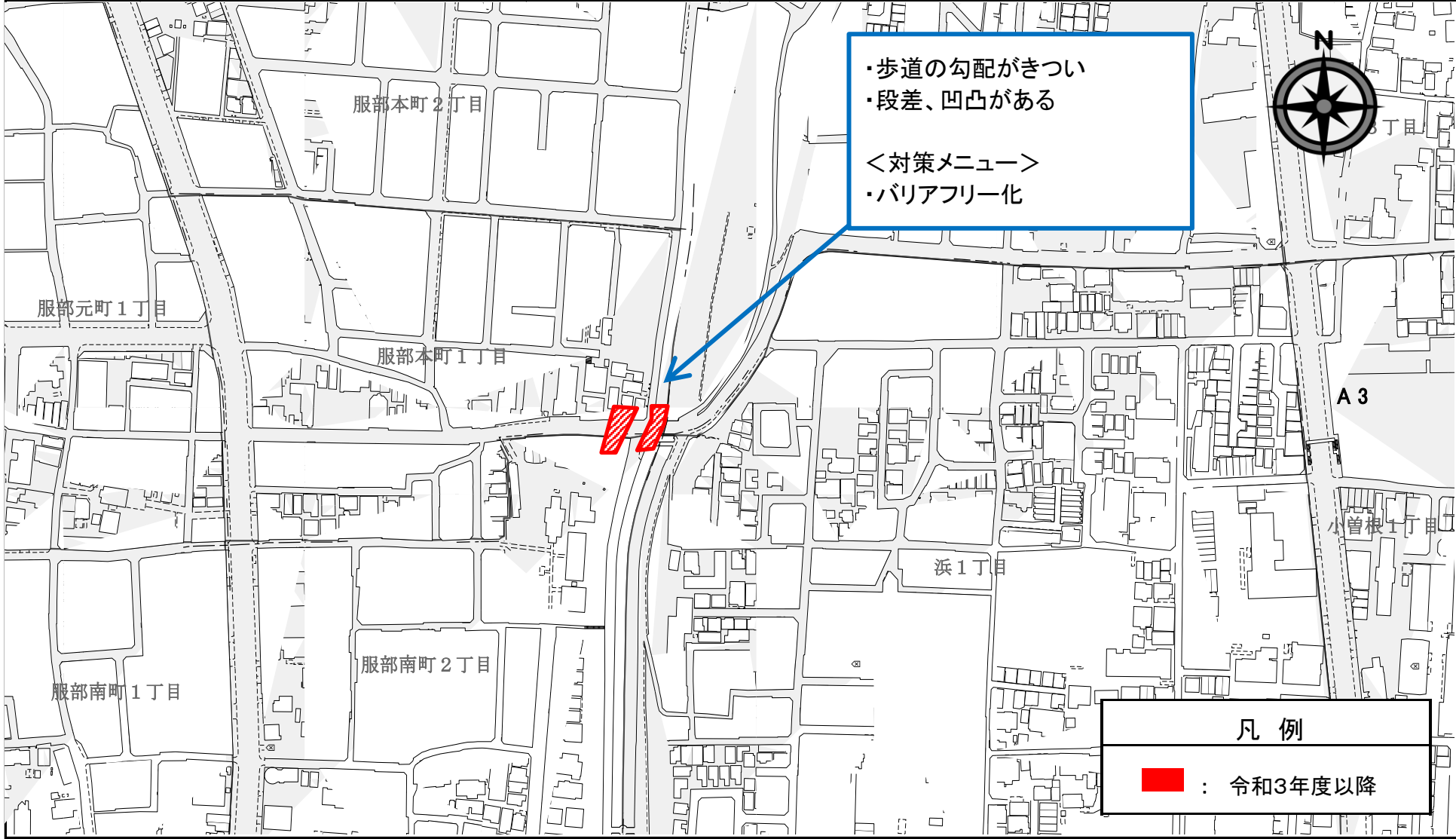
駅前広場整備事業(服部利倉線外)



凡例

■ : 令和3年度以降

校区名	小曾根小学校(図面番号24)	施工箇所	バリアフリー化推進事業(天竺川右岸服部線 外)
-----	----------------	------	-------------------------





令和3年（2021年）3月発行

豊中市教育委員会事務局 学校教育課

〒561-8501 豊中市中桜塚3丁目1番1号

TEL：06-6858-2570

FAX：06-6854-9649

E-mail：kyohoken@city.toyonaka.osaka.jp

E-mail：kyohoken@city.toyonaka.lg.jp(官公庁用)

豊中市 都市基盤部交通政策課

〒561-8501 豊中市中桜塚3丁目1番1号

TEL：06-6858-2534

FAX：06-6854-0492

E-mail：koutsuuanzen@city.toyonaka.osaka.jp

E-mail：koutsuuanzen@city.toyonaka.lg.jp(官公庁用)