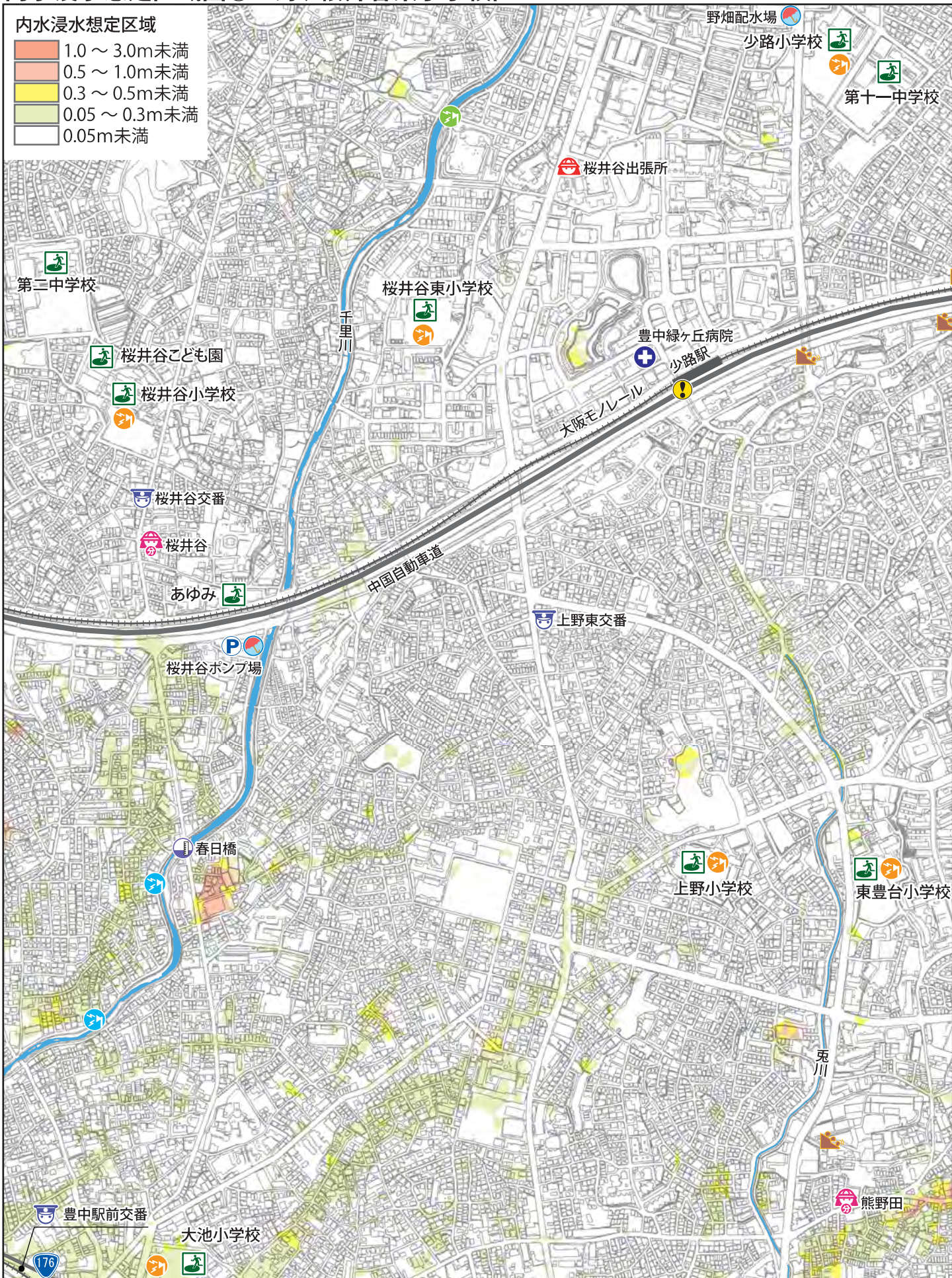


内水浸水想定区域図⑤上野、桜井谷東小学校区

内水浸水想定区域


- 1.0～3.0m未満
- 0.5～1.0m未満
- 0.3～0.5m未満
- 0.05～0.3m未満
- 0.05m未満



- 排水ポンプ場
- 下水処理場

--- 市境界

- 土砂災害警戒区域  
特別警戒区域



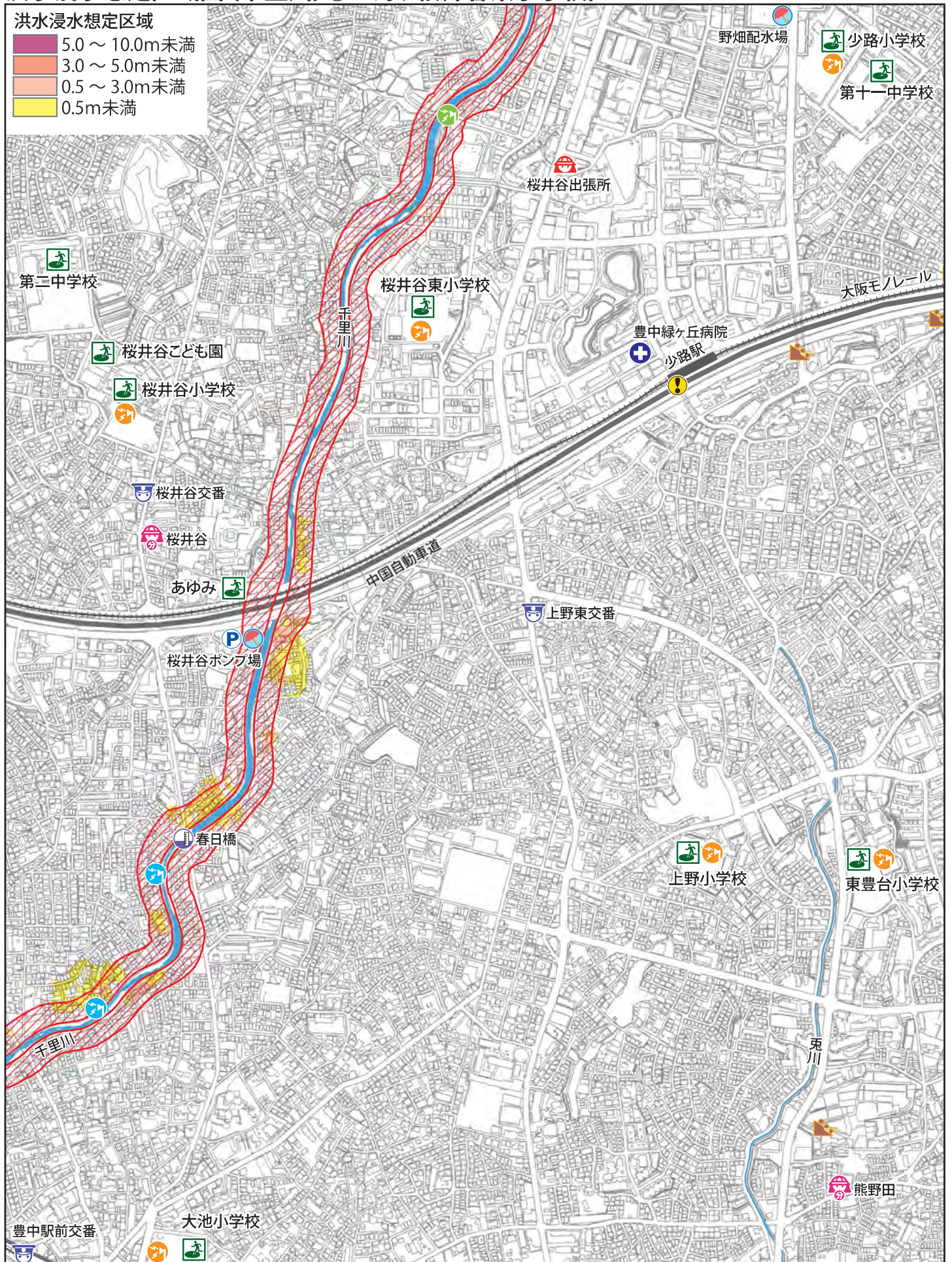


# 4. 浸水ハザードマップ

## 洪水浸水想定区域図(千里川)⑤上野、桜井谷東小学校区

洪水浸水想定区域

- 5.0～10.0m未満
- 3.0～5.0m未満
- 0.5～3.0m未満
- 0.5m未満



4 浸水ハザードマップ

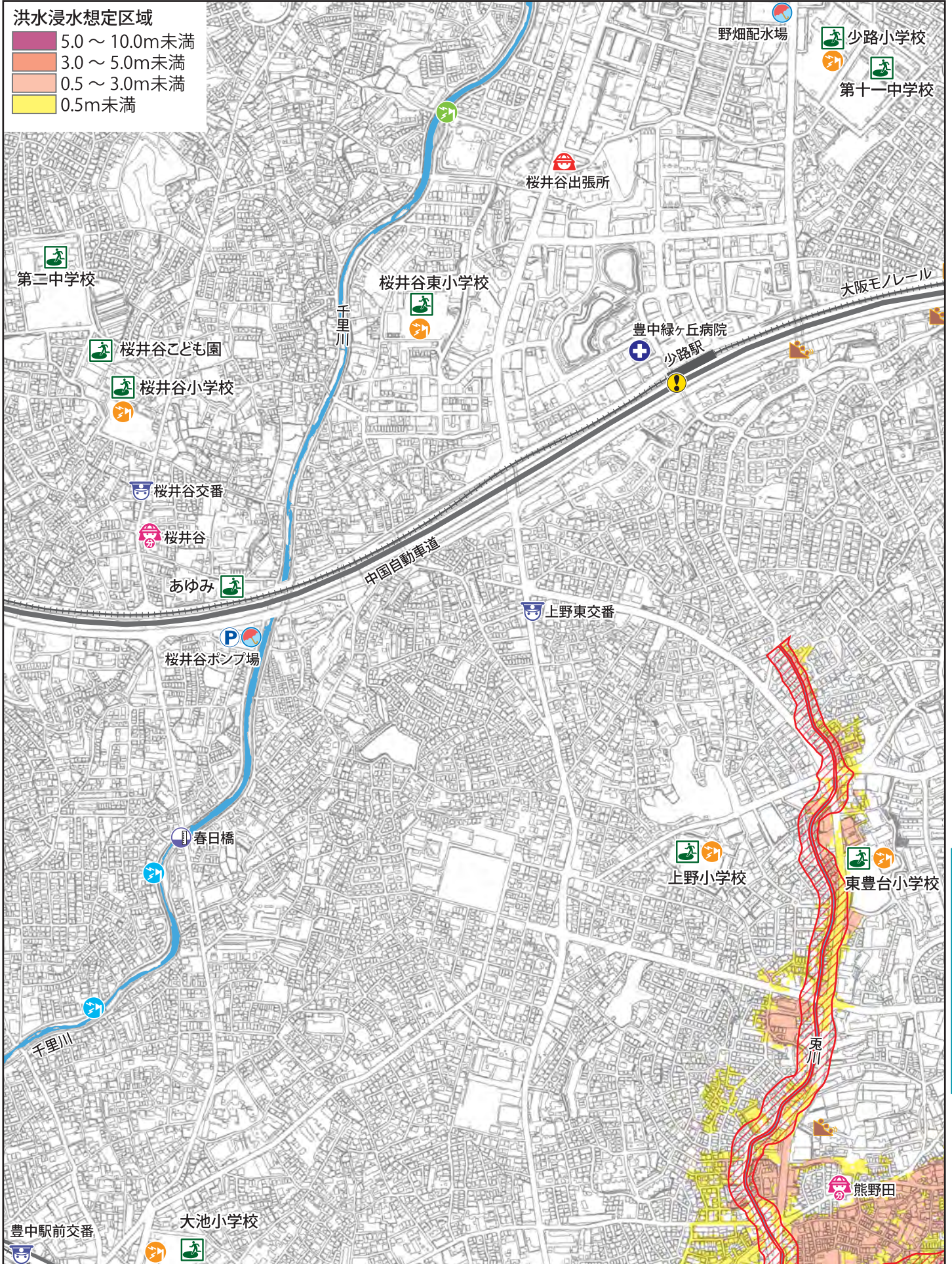
### 凡例

- |          |          |             |         |        |
|----------|----------|-------------|---------|--------|
| 指定緊急避難場所 | 市役所      | 災害医療センター    | 防災スピーカー | 水位観測所  |
| 消防署・出張所  | 災害医療協力病院 | 千里川水位情報システム | 雨量観測所   | アンダーパス |
| 消防分団     | 警察署・交番   | 千里川非常放送設備   |         |        |



# 洪水浸水想定区域図(天竺川・兔川)⑤上野、桜井谷東小学校区

- 洪水浸水想定区域
- 5.0～10.0m未満
  - 3.0～5.0m未満
  - 0.5～3.0m未満
  - 0.5m未満



- 排水ポンプ場
- 市境界
- 家屋倒壊等氾濫想定区域
- 土砂災害警戒区域  
特別警戒区域

