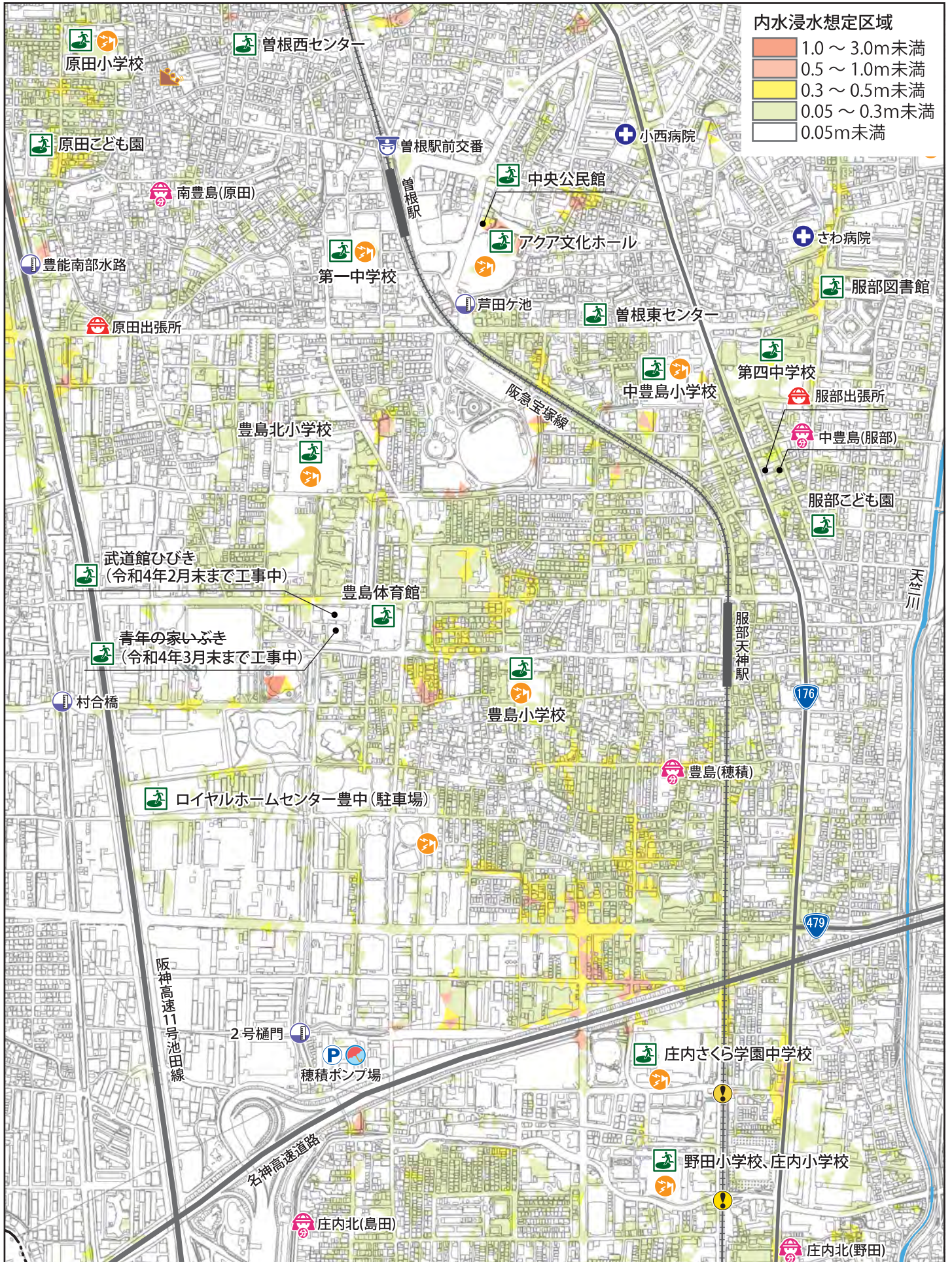


# 4. 浸水ハザードマップ

## 内水浸水想定区域図⑱ 豊島、豊島北小学校区

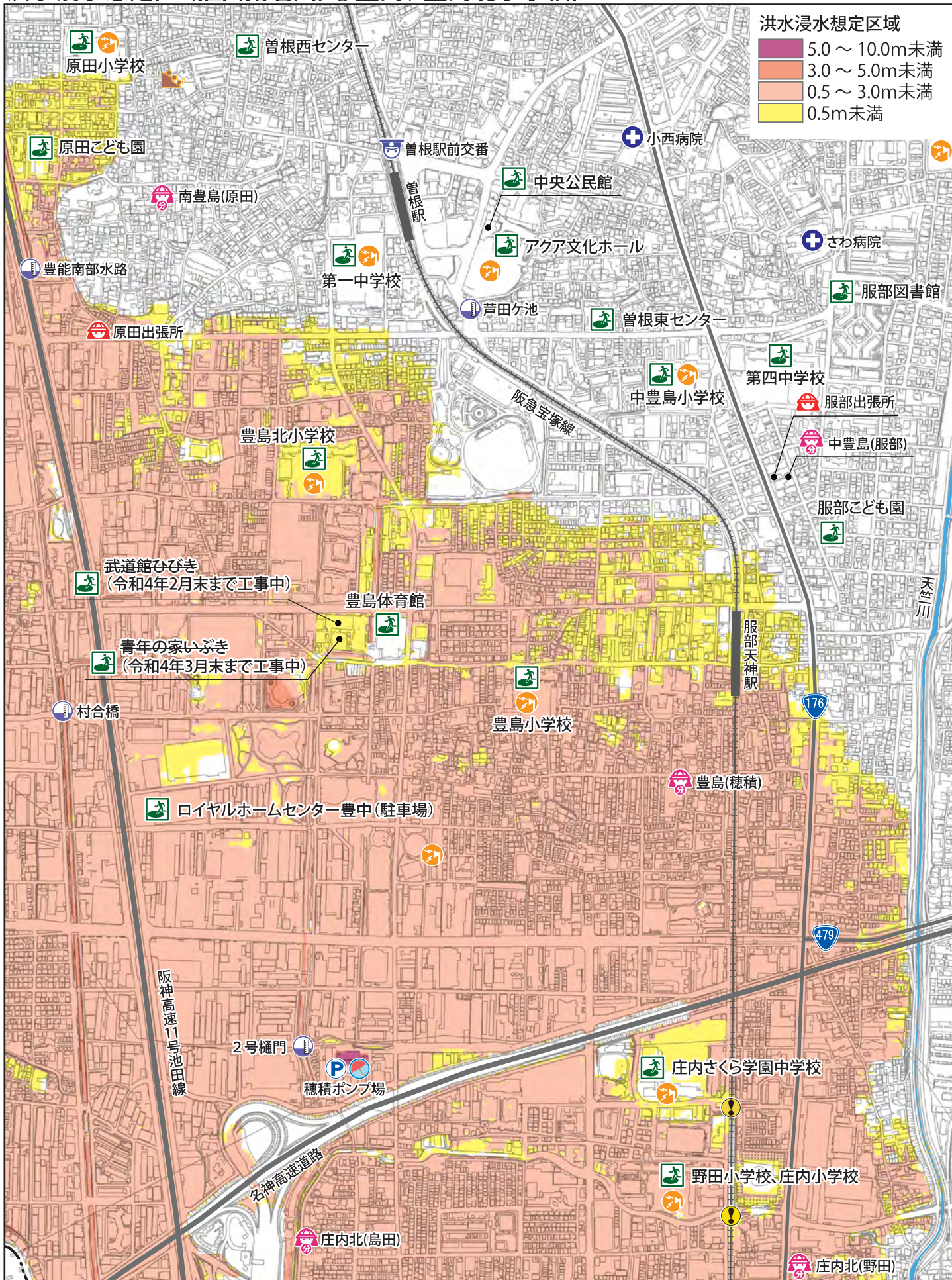


4 浸水ハザードマップ

凡例

- 指定緊急避難場所
- 市役所
- 災害医療センター
- 防災スピーカー
- 水位観測所
- 消防署・出張所
- 災害医療協力病院
- 千里川水位情報システム
- 雨量観測所
- 消防分団
- 警察署・交番
- 千里川非常放送設備
- アンダーパス

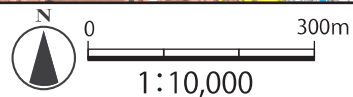
# 洪水浸水想定区域図 (猪名川) ⑱ 豊島、豊島北小学校区



洪水浸水想定区域

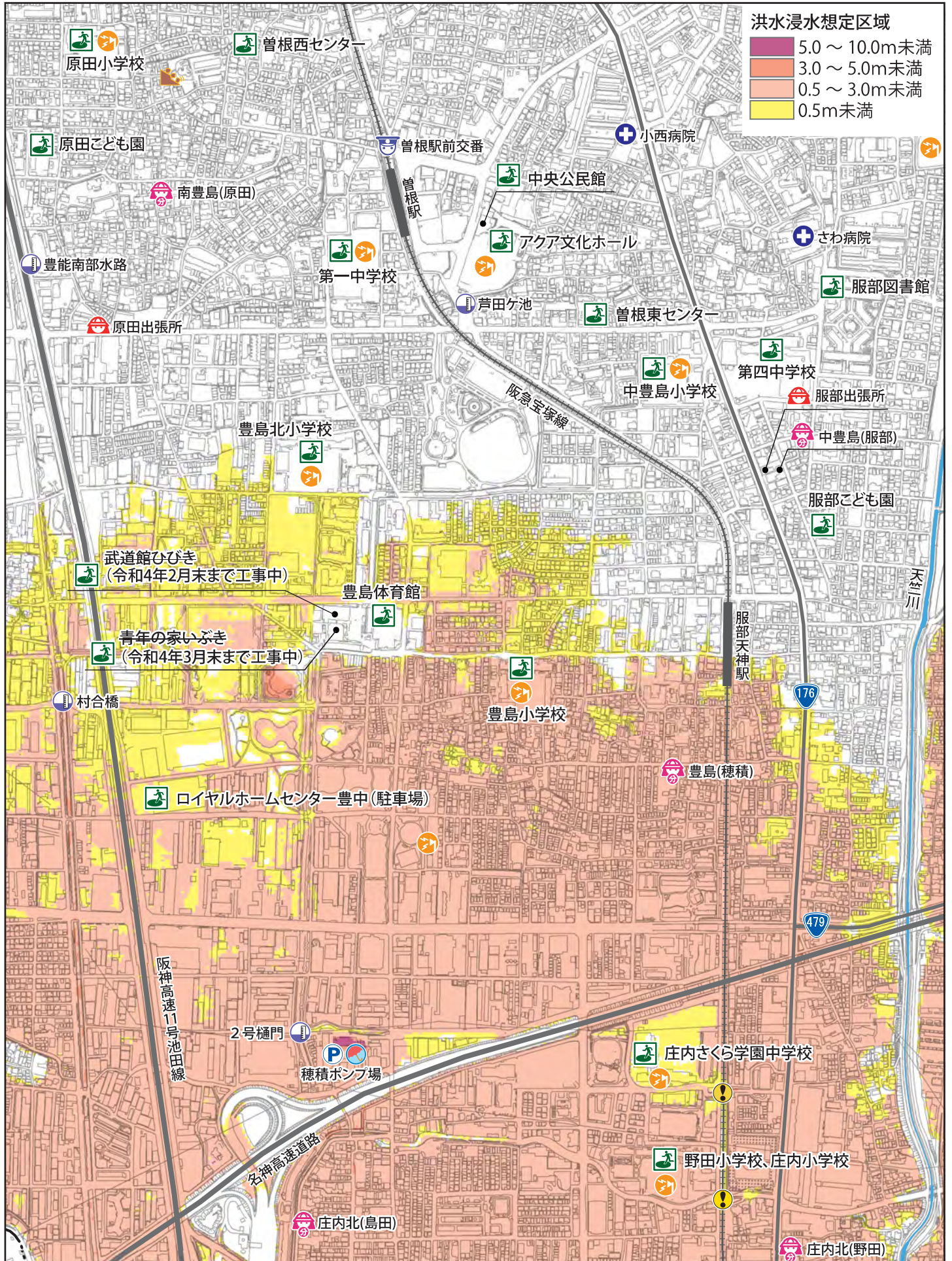
5.0 ~ 10.0m未満
3.0 ~ 5.0m未満
0.5 ~ 3.0m未満
0.5m未満

- 排水ポンプ場
- 下水処理場
- 市境界
- 家屋倒壊等氾濫想定区域
- 土砂災害警戒区域  
特別警戒区域



# 4. 浸水ハザードマップ

## 洪水浸水想定区域図(神崎川) ⑱ 豊島、豊島北小学校区

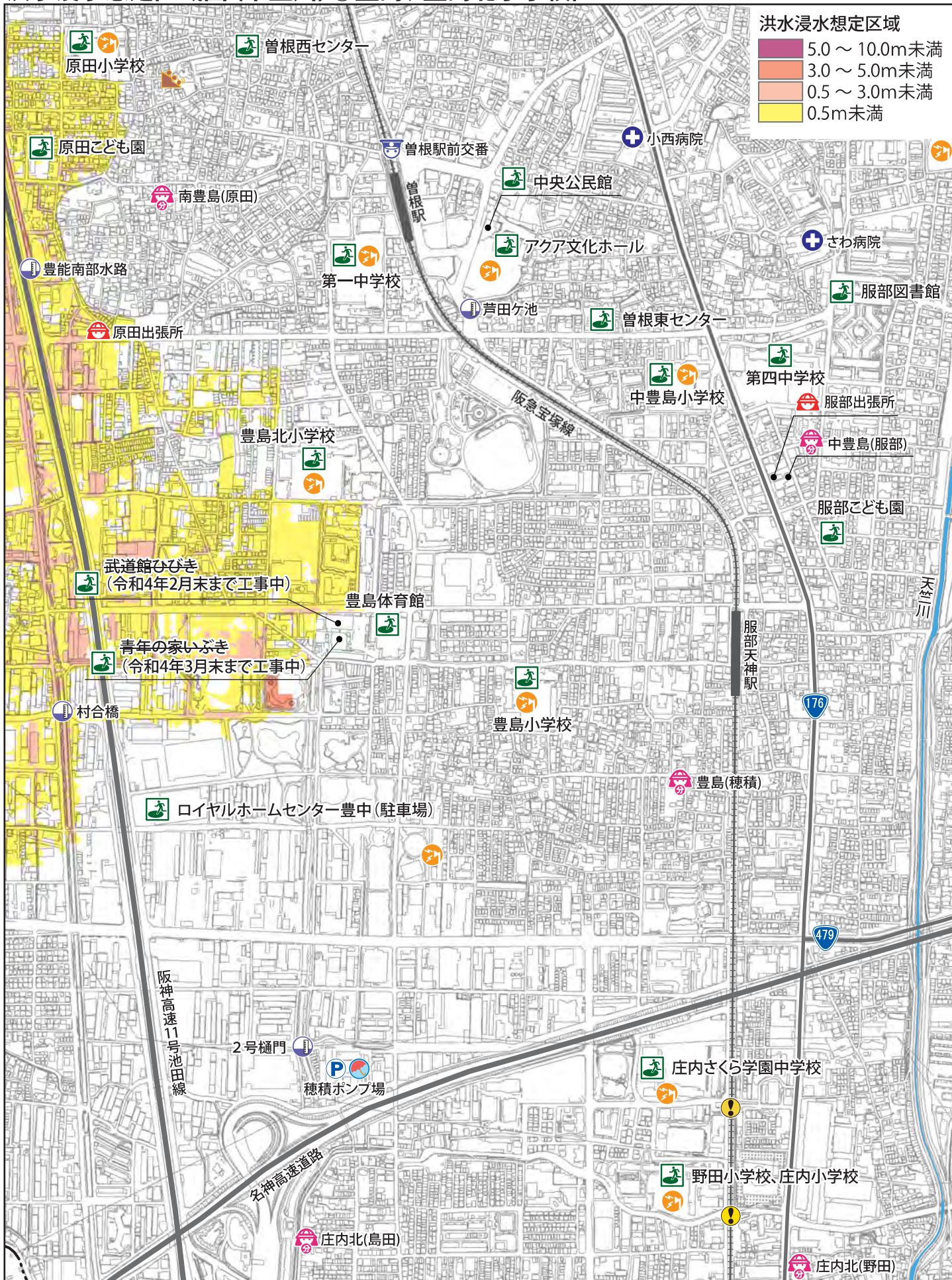


4 浸水ハザードマップ

凡例

- 指定緊急避難場所
- 市役所
- 災害医療センター
- 防災スピーカー
- 水位観測所
- 消防署・出張所
- 災害医療協力病院
- 千里川水位情報システム
- 雨量観測所
- 消防分団
- 警察署・交番
- 千里川非常放送設備
- アンダーパス


洪水浸水想定区域図(千里川)⑱豊島、豊島北小学校区



洪水浸水想定区域

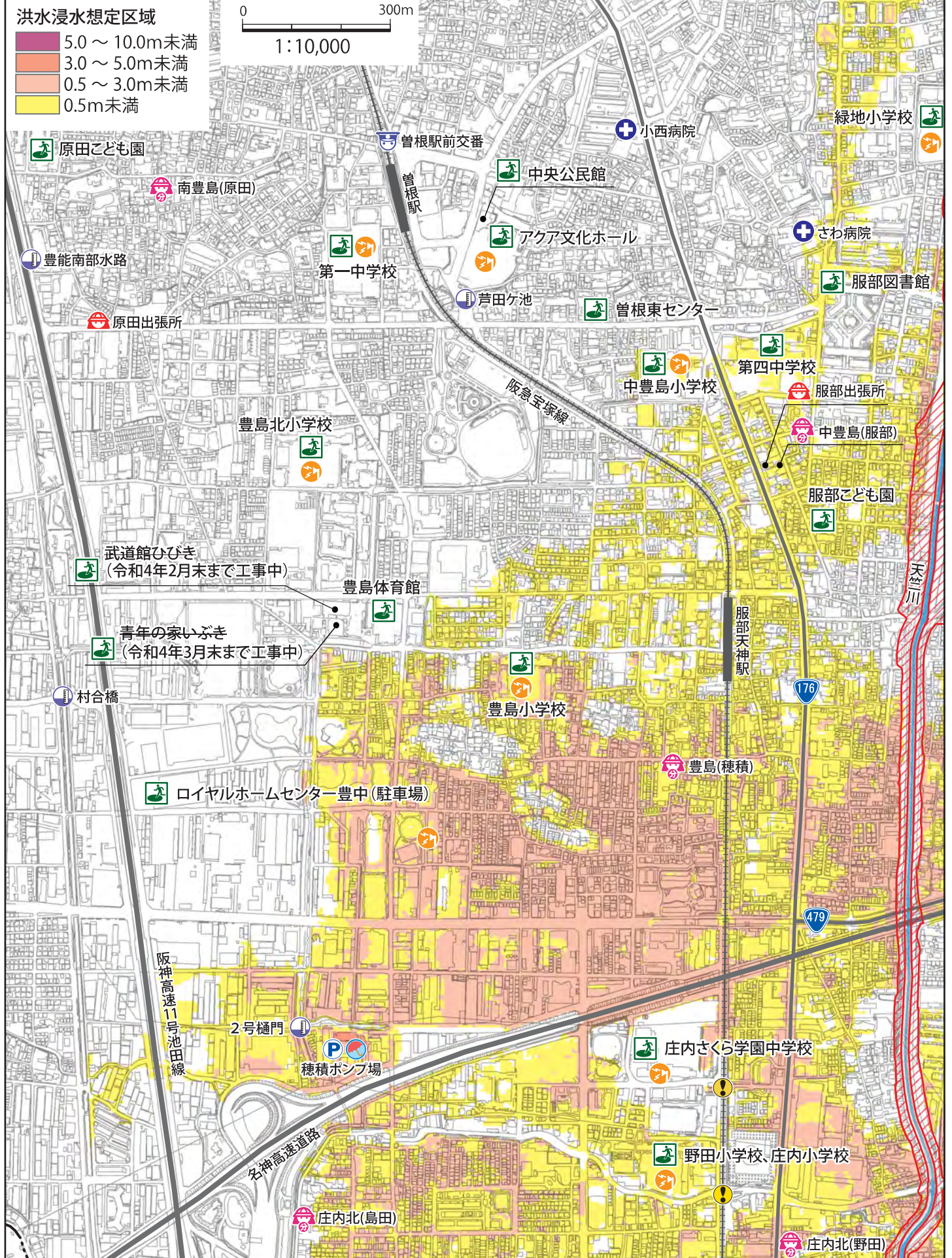
5.0 ~ 10.0m未満
3.0 ~ 5.0m未満
0.5 ~ 3.0m未満
0.5m未満

- 排水ポンプ場
- 市境界
- 家屋倒壊等氾濫想定区域
- 土砂災害警戒区域  
特別警戒区域
- 下水処理場



# 4. 浸水ハザードマップ

## 洪水浸水想定区域図(天竺川・菟川)⑱豊島、豊島北小学校区



4 浸水ハザードマップ

### 凡例

- 指定緊急避難場所
- 市役所
- 災害医療センター
- 防災スピーカー
- 水位観測所
- 消防署・出張所
- 災害医療協力病院
- 千里川水位情報システム
- 雨量観測所
- 消防分団
- 警察署・交番
- 千里川非常放送設備
- アンダーパス