

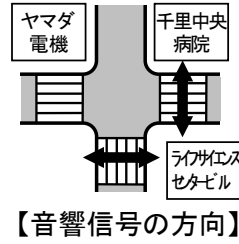
千里中央駅地区交通バリアフリーマップ(地上階)

平成31年2月現在

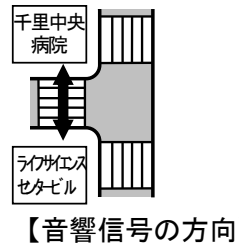
●音響信号



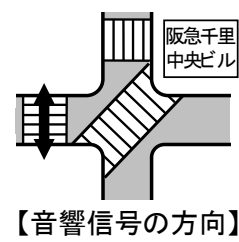
①千里中央北



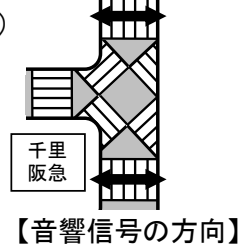
②新千里東町2南



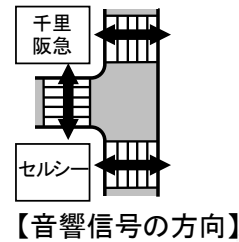
③千里中央(歩車分離)



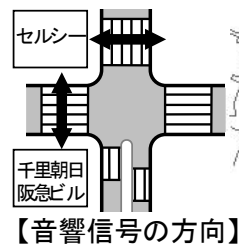
④千里中央東(歩車分離)



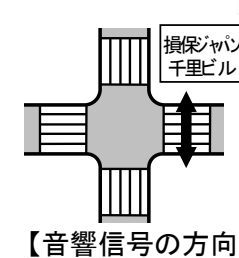
⑤千里阪急南



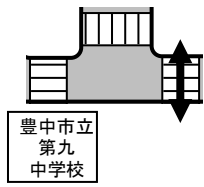
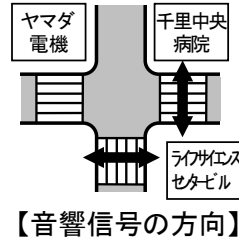
⑥北新田橋北



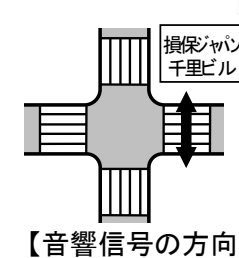
⑦新千里南町1北



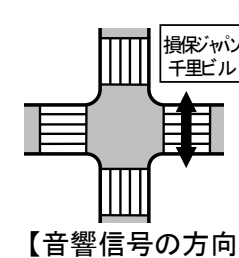

⑩新千里南町1



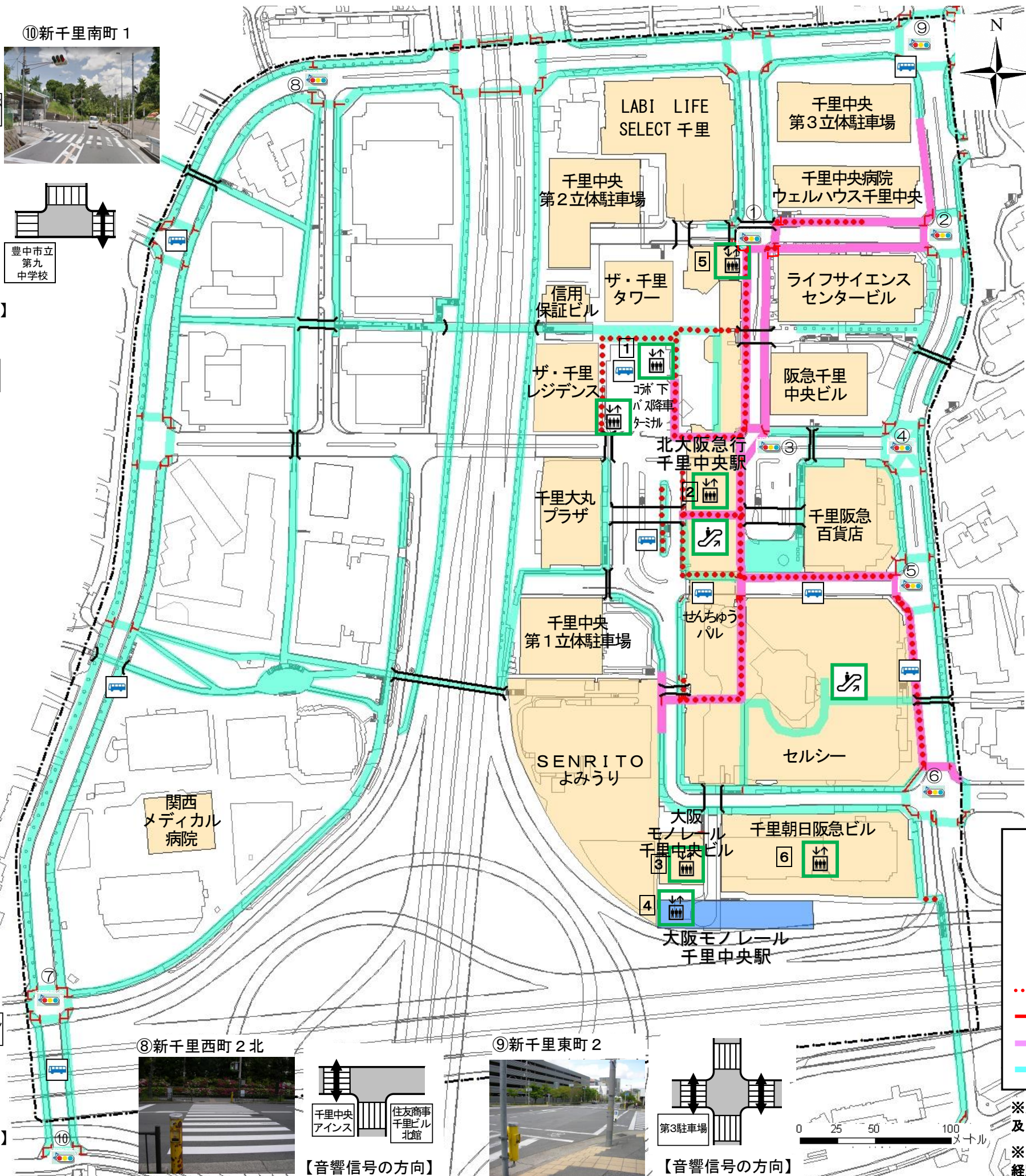
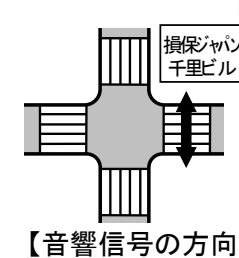
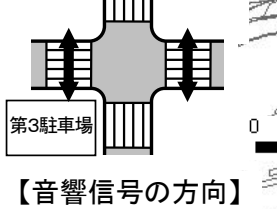
⑧新千里西町2北



⑨新千里東町2



⑩新千里東町2



●バリアフリー経路

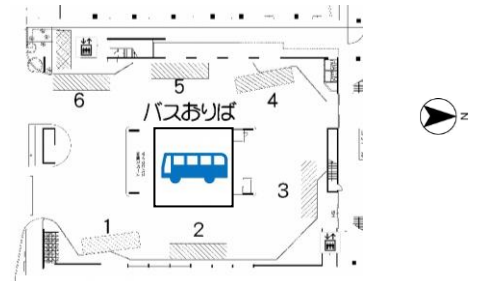
・段差や凸凹が少なく、車いすが通行しやすい幅を確保し、点字ブロックを設置しています。



千里中央病院南側

●コラボ下バス降車ターミナル

・バス降車時に視覚障害者の方がバス運転士に番号を尋ね、おおよその自身の位置を把握できるように、路面と壁面に番号を表示しています。



| 凡例 | | | |
|----|---------------------|--|--------|
| | エスカレーター | | 重点整備地区 |
| | エレベーター | | 橋 |
| | バス停 | | トンネル |
| | 音響信号 | | |
| | 点字ブロック | | |
| | 点字ブロック(交差点) | | |
| | バリアフリー経路(特定経路) | | |
| | 主要な歩行経路(歩行空間ネットワーク) | | |

※点字ブロック、バス停、音響信号については、バリアフリー経路及び主要な歩行経路にある施設のみを表しています。
 ※エレベーターは、建物内の上下移動のみではなく、バリアフリー経路として利用可能なものを掲載しています。