

柴原駅地区交通バリアフリーマップ

平成31年2月現在

●バリアフリー経路



- 段差や凸凹が少なく、車いすが通行しやすい幅を確保し、点字ブロックを設置しています。



府道大阪中央環状線

●エレベーター



柴原駅

利用時間
(5:24~24:00 過ぎ)

●バリアフリースイロ



- 車いすでも利用できるトイレを設置しました。



刀根山公園

利用時間
(8:30~17:30)

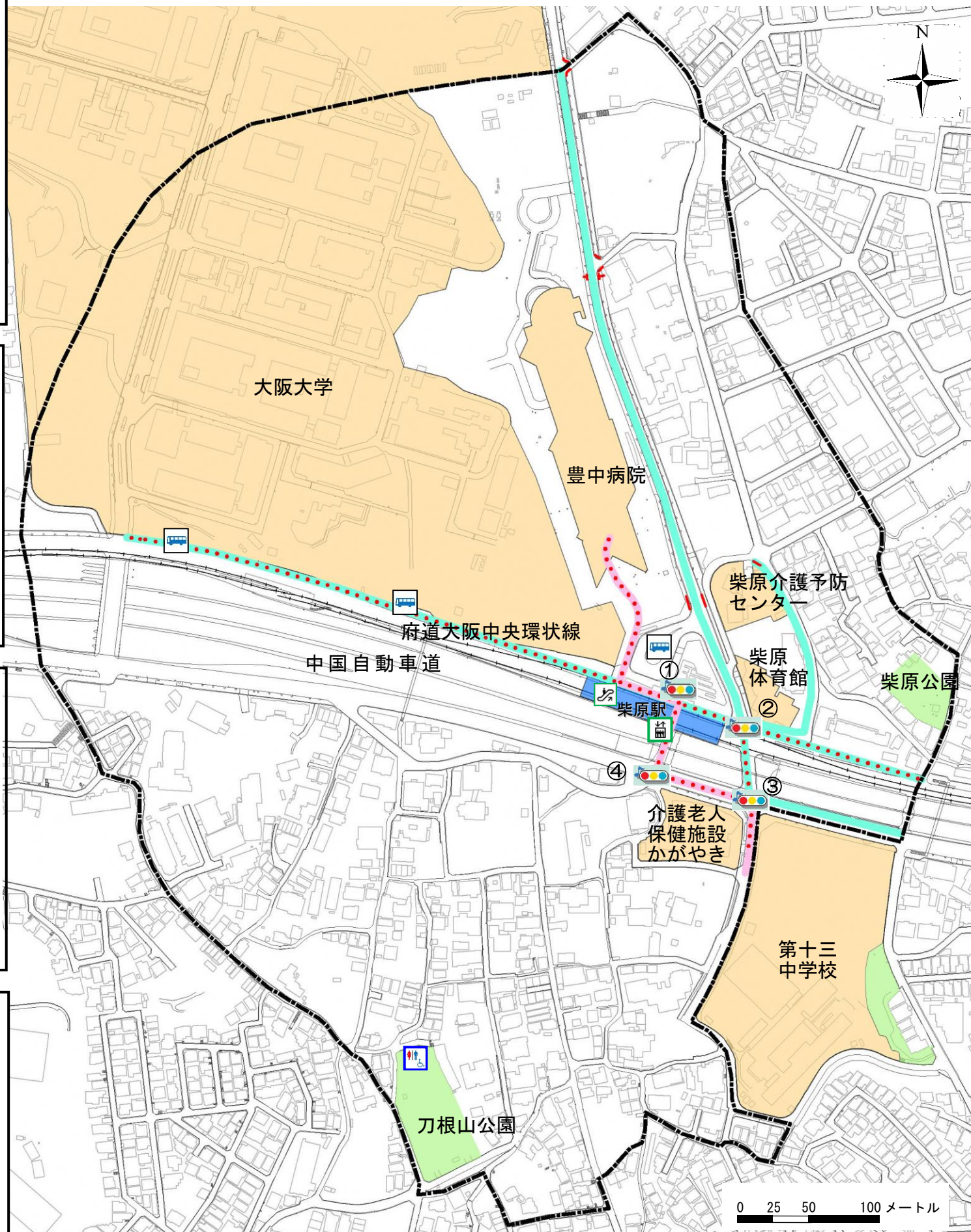
●ベンチ



柴原駅前広場



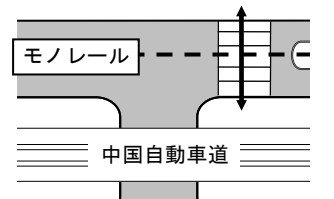
柴原駅前高架下



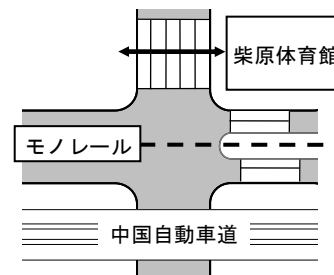
●音響信号の方向



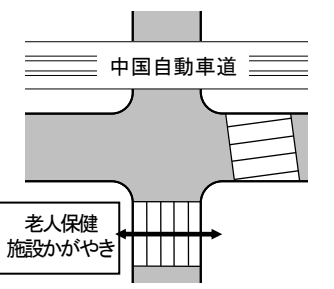
① 刀根山元町北



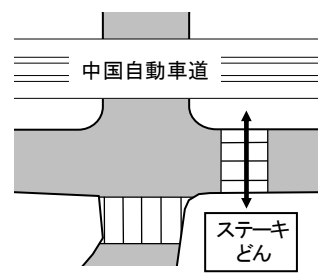
② 柴原体育館北



③ 柴原体育館南



④ 刀根山元町南



凡例

- エスカレーター
- エレベーター
- 音響信号
- バリアフリースイロ
- 点字ブロック
- 点字ブロック (交差点)
- バリアフリー経路 (特定経路)
- 主要な歩行経路 (歩行空間ネットワーク)
- バス停
- ステーキどん

※点字ブロック、バス停、音響信号については、バリアフリー経路及び主要な歩行経路にある施設のみ表示しています。