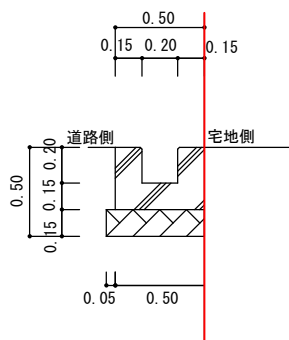
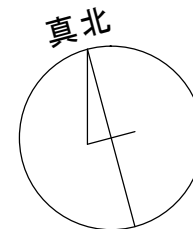
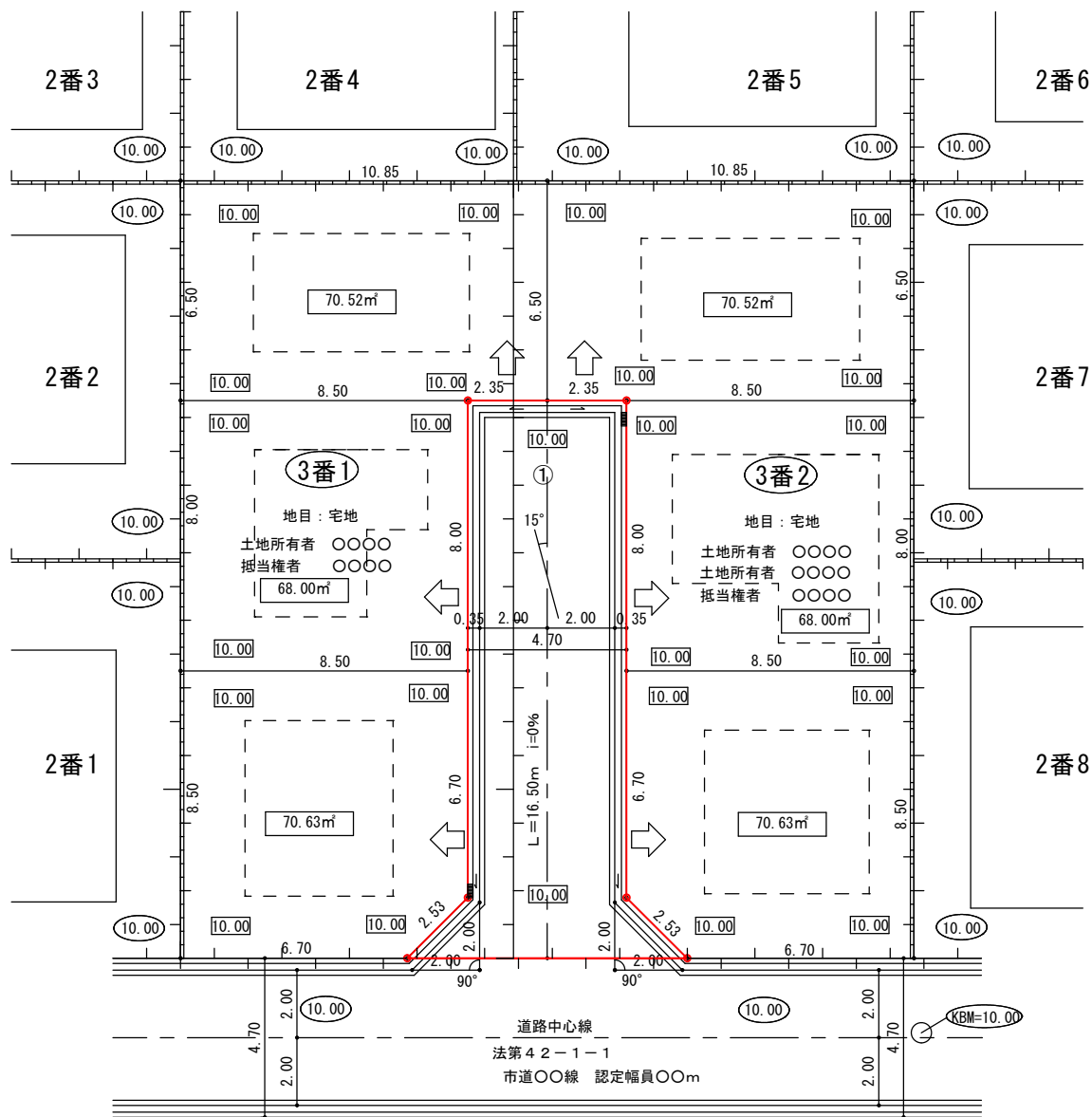
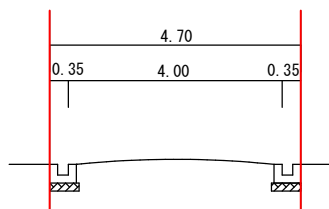


標準排水施設構造図  
(縮尺1/30)



標準道路横断面図  
(縮尺1/100)



凡例

- ・・・ 予定建築物
- ・・・ 既存建物等
- ・・・ 申請する道路の位置
- 10.00 ・・・ 現況レベル
- 10.00 ・・・ 計画レベル
- 2番1 ・・・ 地番
- 3番1 ・・・ 地番 (同意対象)
- ・・・ 敷地界
- ・・・ 道路中心線
- ・・・ 地番界
- ・・・ 道路後退線
- ・・・ 廃止する道路の位置
- ・・・ 主要出入口
- ・・・ 標識の設置位置

土地利用計画図  
(縮尺1/150)

(参考)

※図面はA3サイズ以上で作成してください