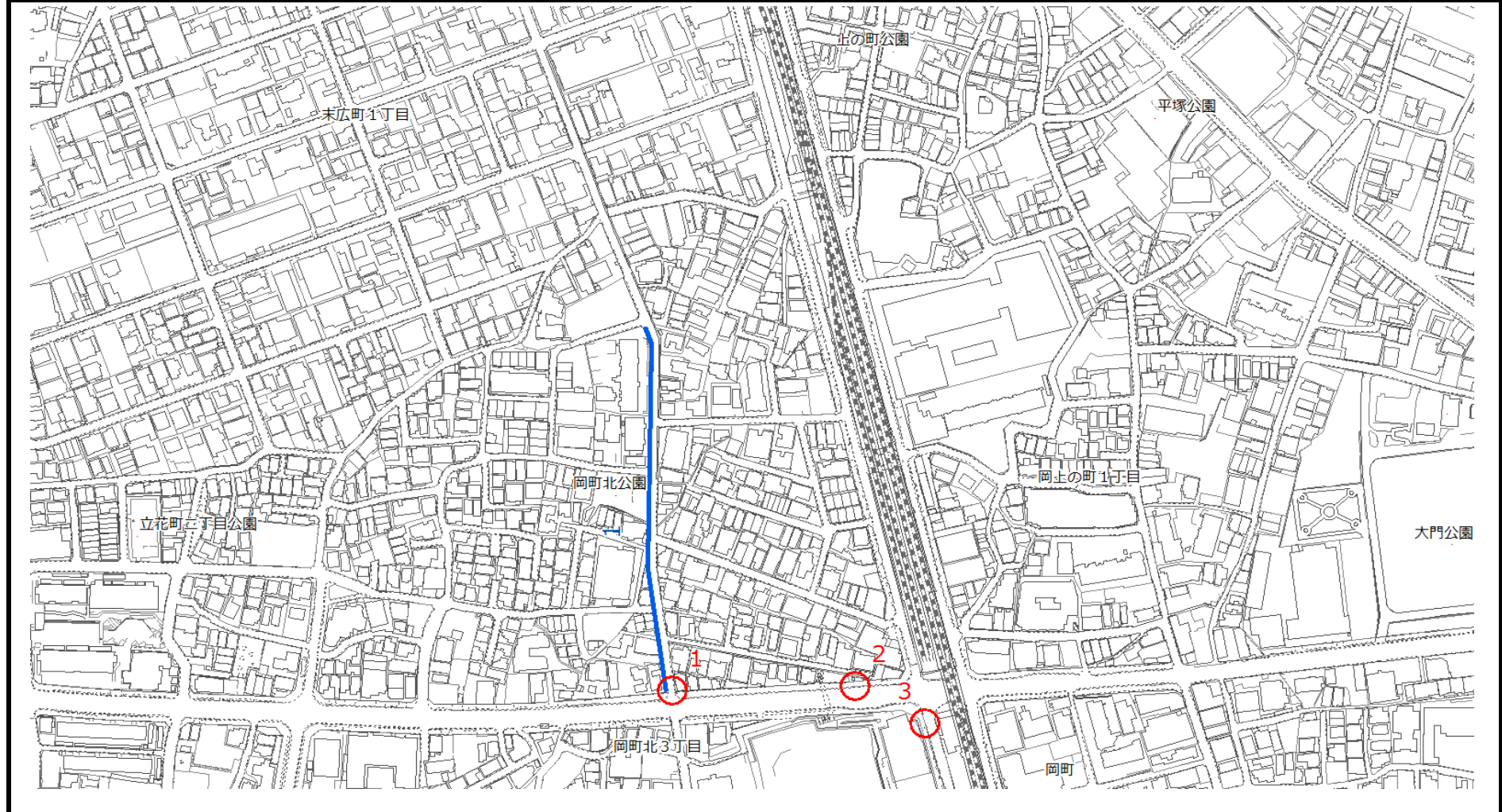


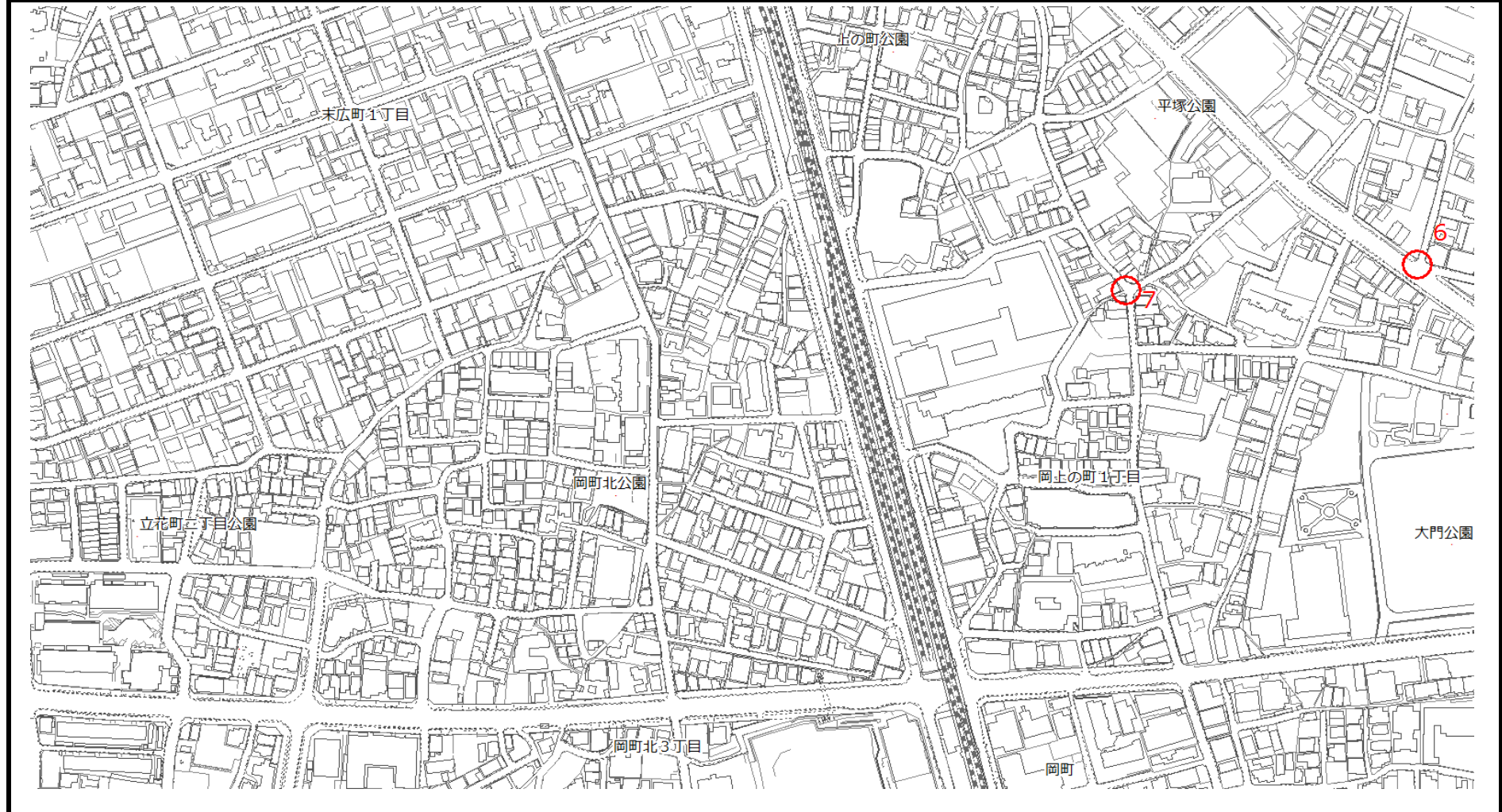
対策要望箇所図

小学校区名	克明小学校	No.	1, 2, 3
場所	1 末広町2丁目10番付近道路、2 末広町2丁目9番付近道路、3 岡町北3丁目4番付近歩道	点検実施日	令和3年8月16日



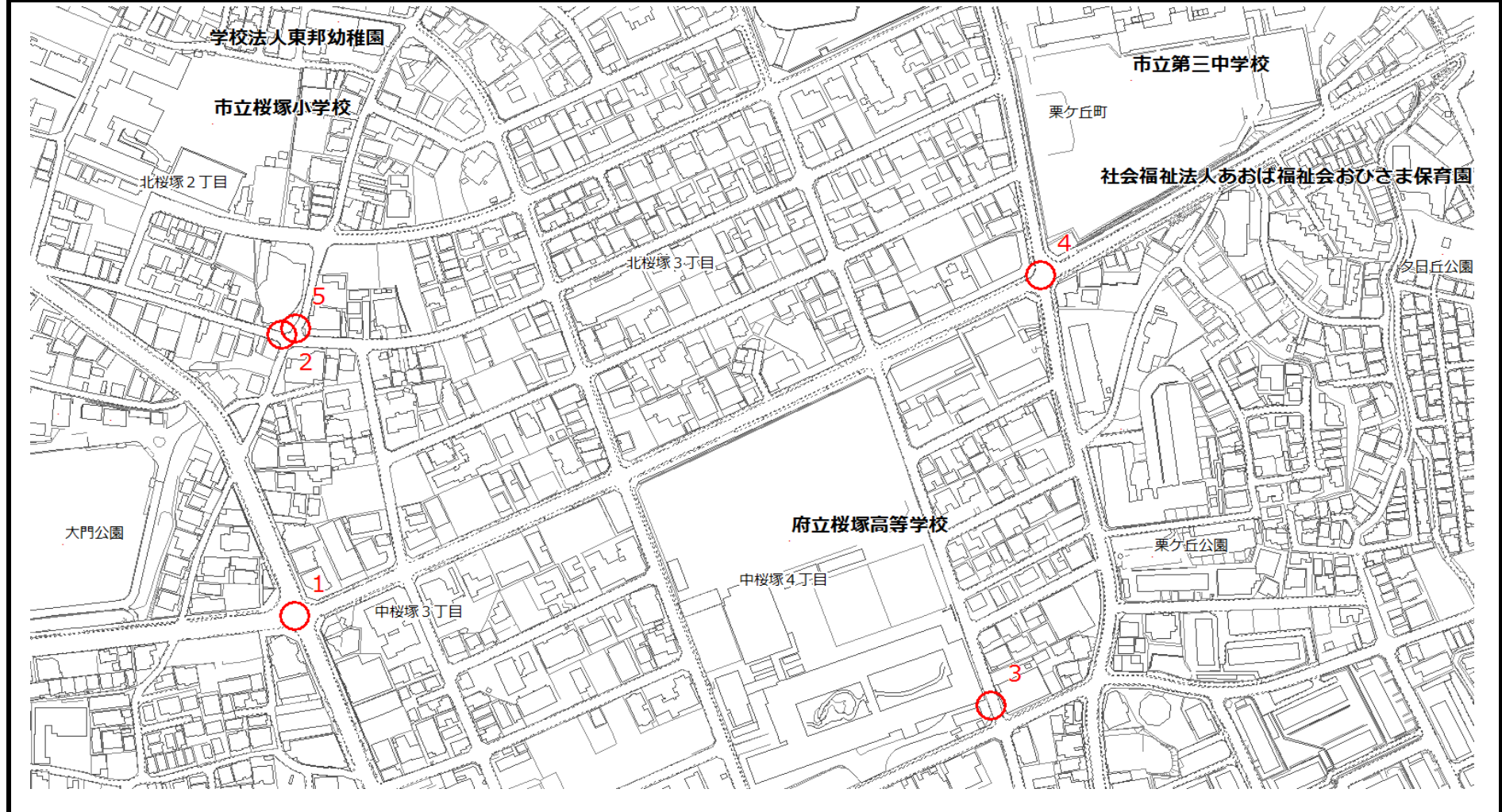
対策要望箇所図

小学校区名	桜塚小学校	No.	6, 7
場所	6 北桜塚2交差点、7 岡上の町1丁目7番付近交差点	点検実施日	令和3年9月24日



対策要望箇所図

小学校区名	桜塚小学校	No.	1, 2, 3, 4, 5
場所	1 桜塚交差点、2 北桜塚 2 丁目 1 番付近道路、3 中桜塚 4 丁目 6 番付近道路、4 中桜塚 5 丁目 1 番付近交差点、5 北桜塚 3 丁目 4 番付近横断歩道	点検実施日	令和3年9月22日



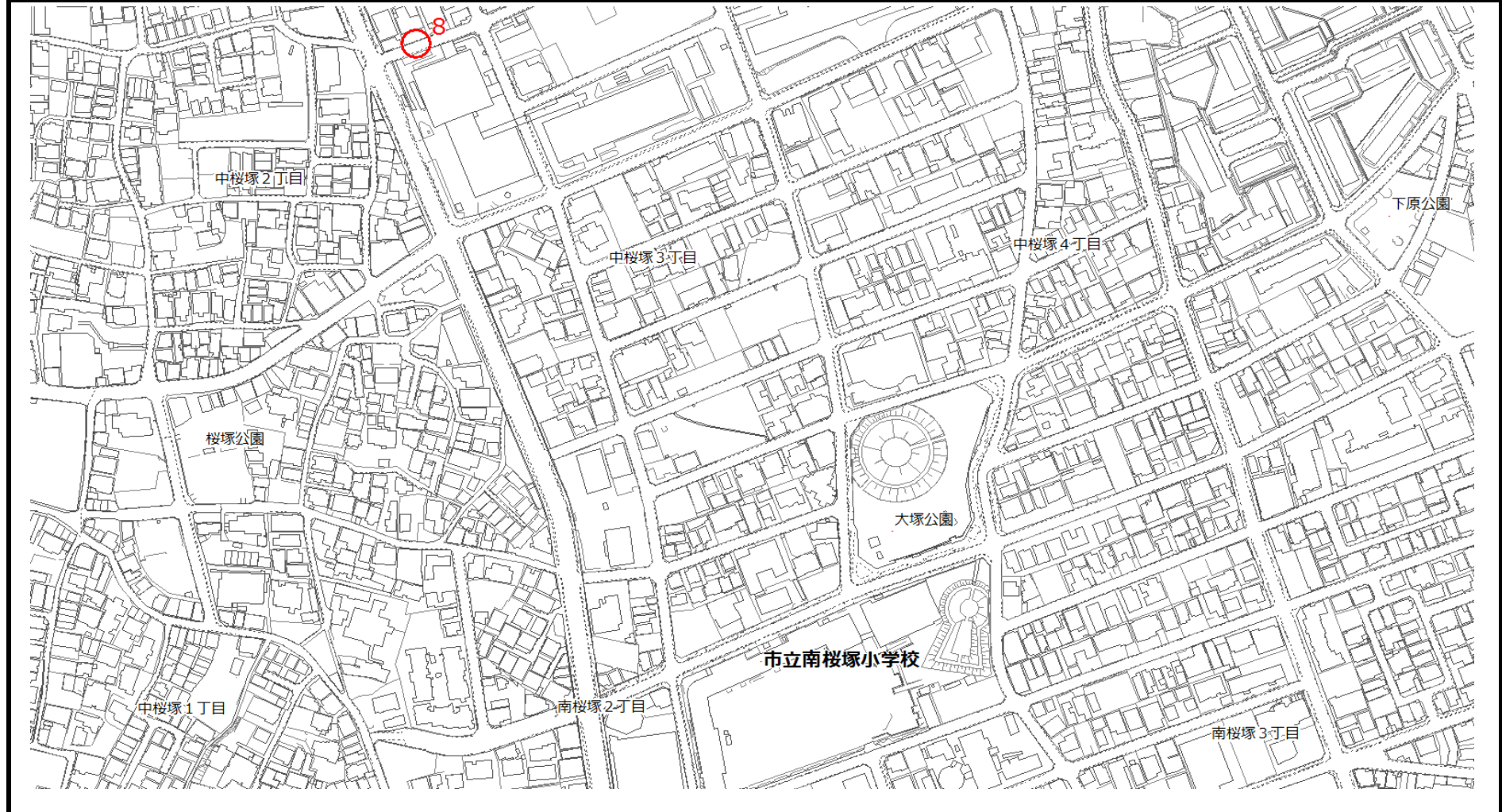
対策要望箇所図

小学校区名	桜塚小学校	No.	9
場所	9 北桜塚3丁目1番付近横断歩道	点検実施日	令和3年9月24日



対策要望箇所図

小学校区名	桜塚小学校	No.	8
場所	8 中桜塚3丁目2番付近道路	点検実施日	令和3年9月24日



対策要望箇所図

小学校区名	大池小学校	No.	3, 4, 5
場所	3 本町4丁目8番付近横断歩道、4 千里園3丁目1番付近道路、5 千里園2丁目2番付近道路	点検実施日	令和3年8月6日



対策要望箇所図

小学校区名	大池小学校	No.	6
場所	6本町8丁目3番付近道路	点検実施日	令和3年8月10日



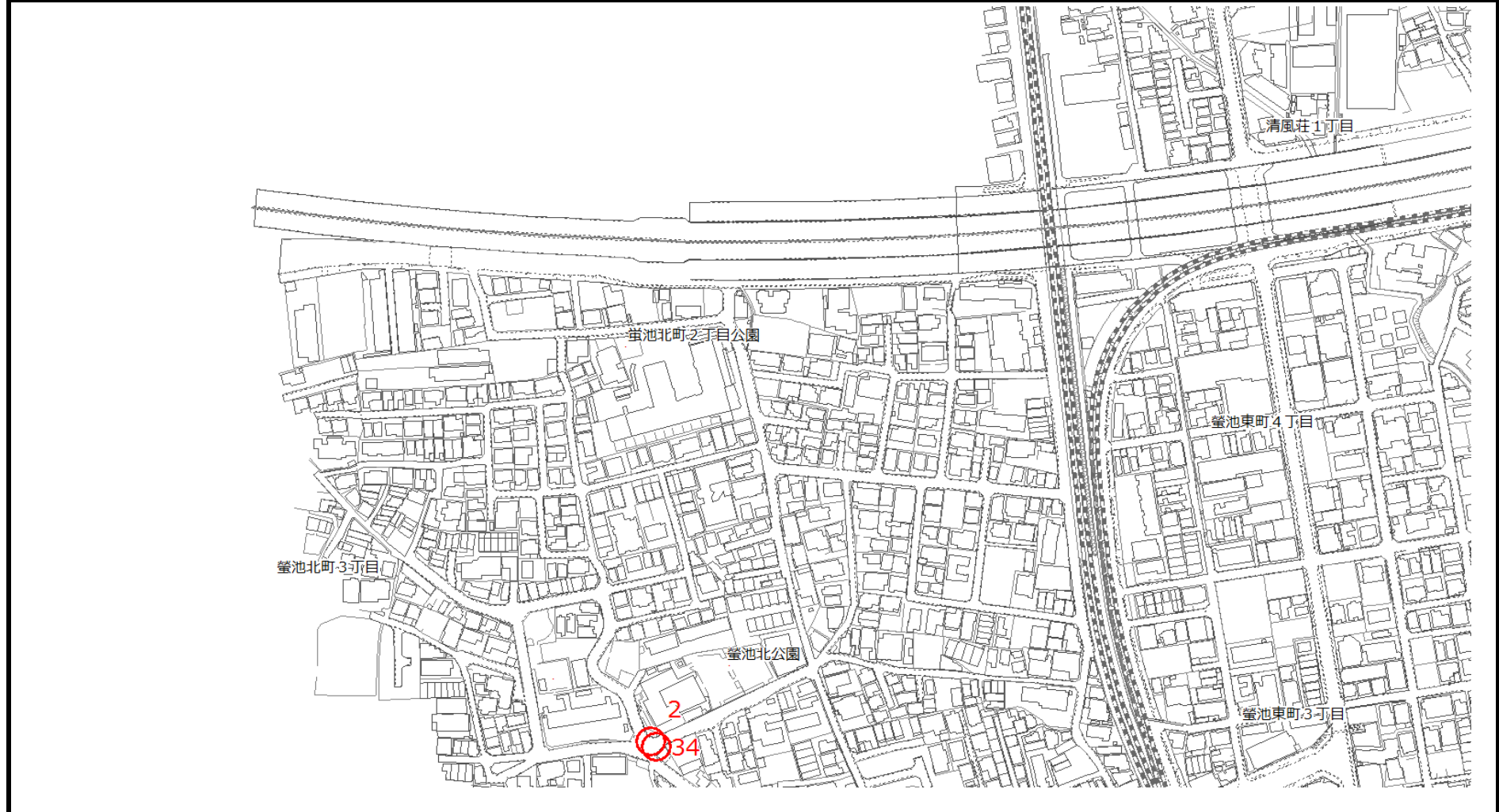
対策要望箇所図

小学校区名	大池小学校	No.	1, 2
場所	1 本町3丁目4番付近交差点、2 本町1丁目13番付近交差点	点検実施日	令和3年8月6日



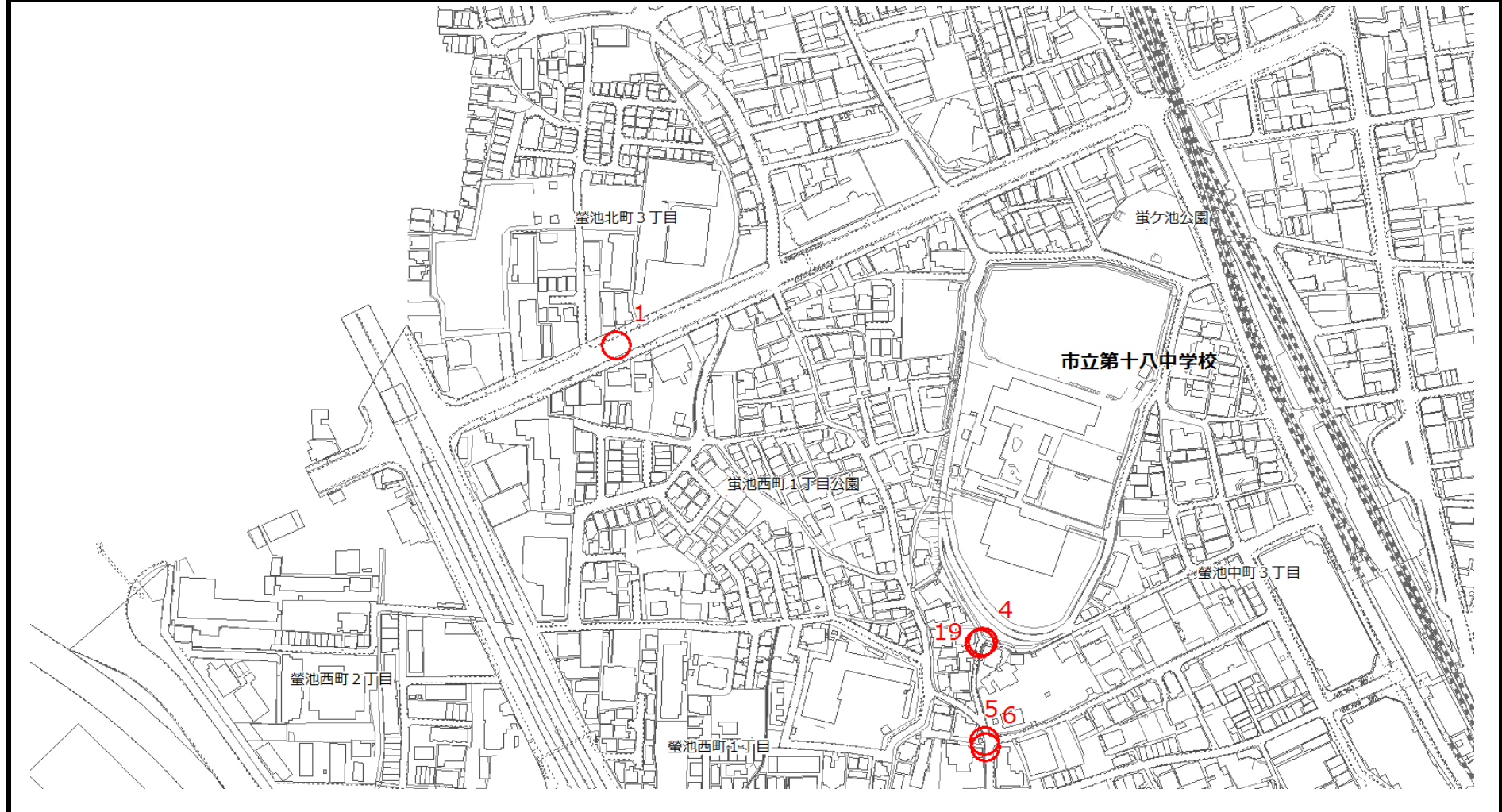
対策要望箇所図

小学校区名	螢池小学校	No.	2, 34
場所	2 螢池北町2丁目2番付近交差点、34 螢池北町2丁目2番付近交差点	点検実施日	令和3年7月27日



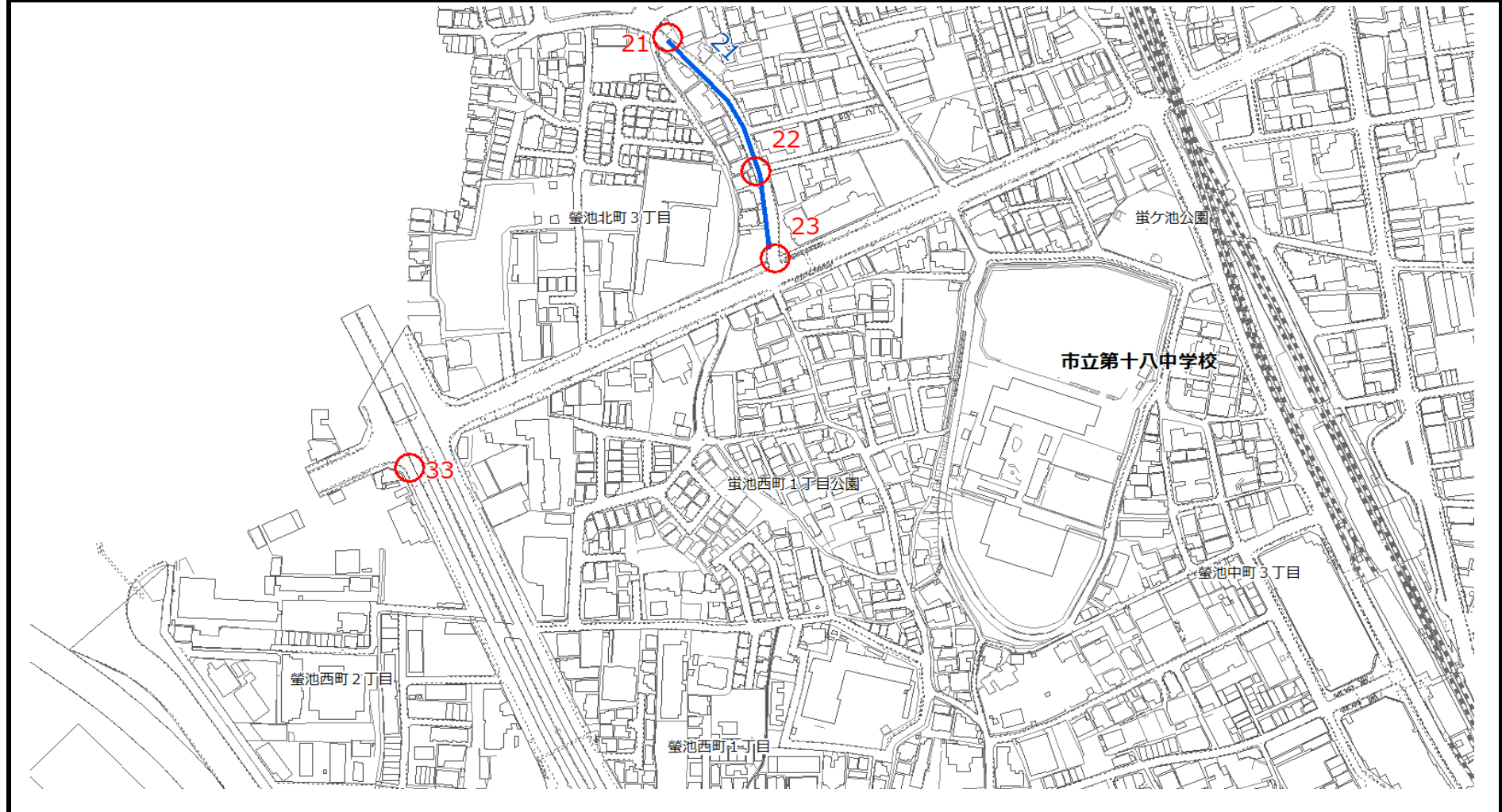
対策要望箇所図

小学校区名	螢池小学校	No.	1, 4, 5, 6, 19
場所	1 螢池北町3丁目2番付近道路、4 螢池中町3丁目11番付近道路、5 螢池西町1丁目13番付近交差点、6 螢池西町1丁目13番付近交差点、19 螢池中町3丁目11番付近自 転車・歩行者道	点検実施日	令和3年7月27日



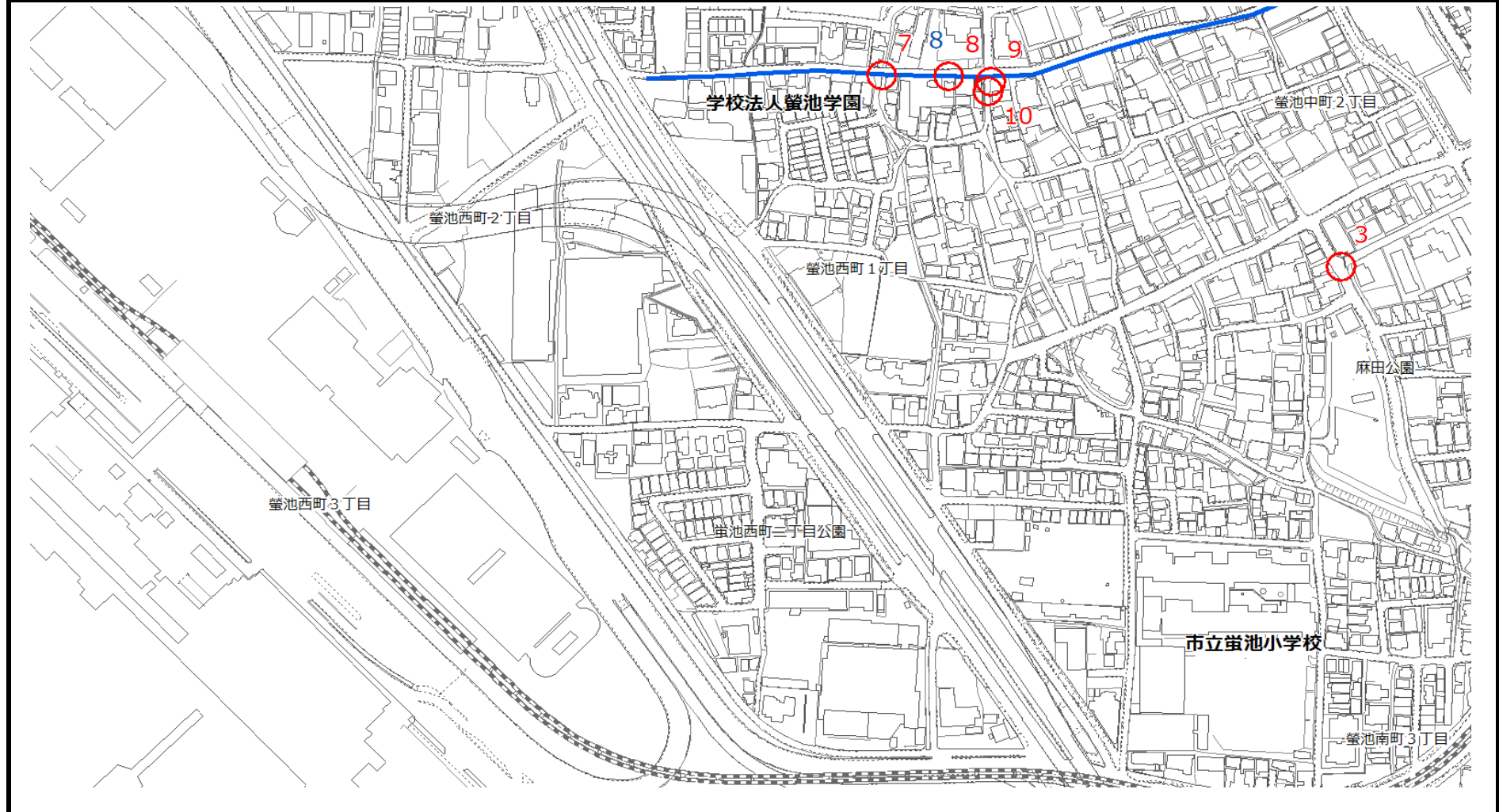
对策要望箇所図

小学校区名	螢池小学校	No.	21, 22, 23, 33
場所	21 螢池北町 2丁目2番付近道路、22 螢池北町 3丁目1番付近三叉路、23 螢池北町 3丁目1番付近歩道、33 螢池西町 2丁目17番付近交差点	点検実施日	令和3年7月27日



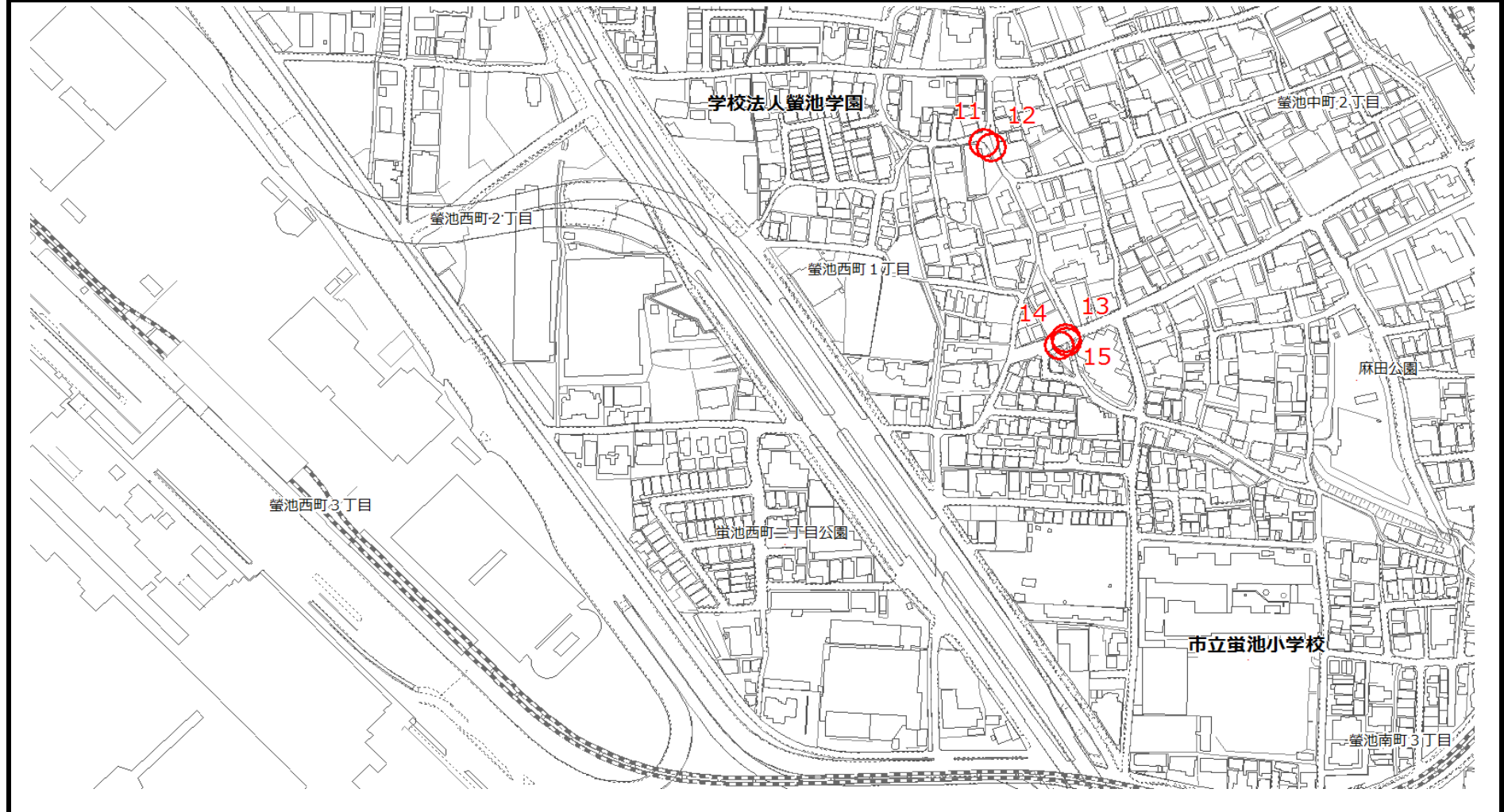
対策要望箇所図

小学校区名	螢池小学校	No.	3, 7, 8, 9, 10
場所	3 螢池中町2丁目6番付近道路、7 螢池西町1丁目12番付近交差点、8 螢池中町2丁目14番付近道路、9 螢池中町2丁目14番付近道路、10 螢池中町2丁目14番付近道路	点検実施日	令和3年7月29日



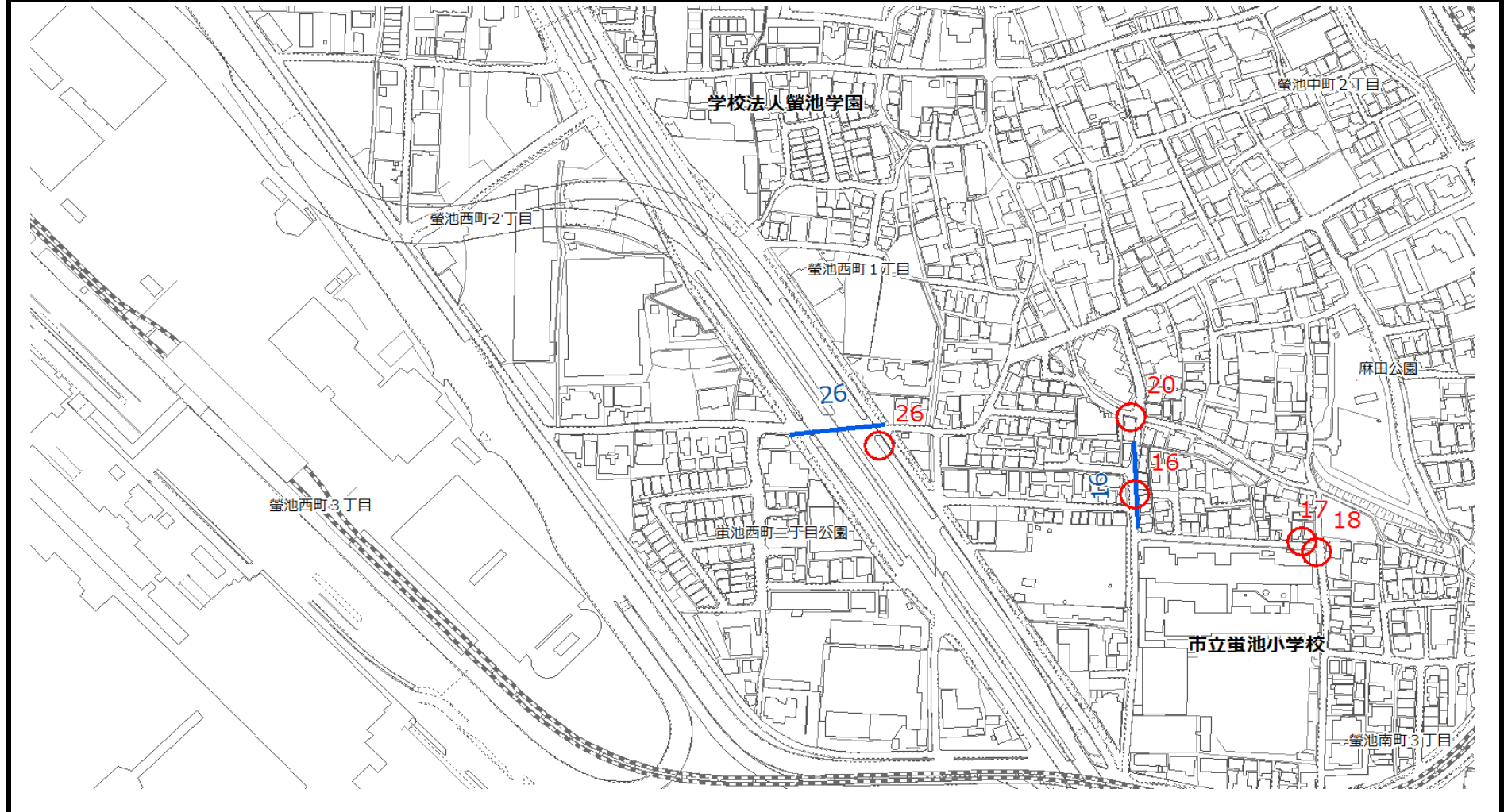
对策要望箇所図

小学校区名	螢池小学校	No.	11, 12, 13, 14, 15
場所	11 螢池西町1丁目8番付近道路、12 螢池西町1丁目8番付近道路、13 螢池西町1丁目4番付近道路、14 螢池西町1丁目3番付近道路、15 螢池西町1丁目3番付近道路	点検実施日	令和3年7月29日



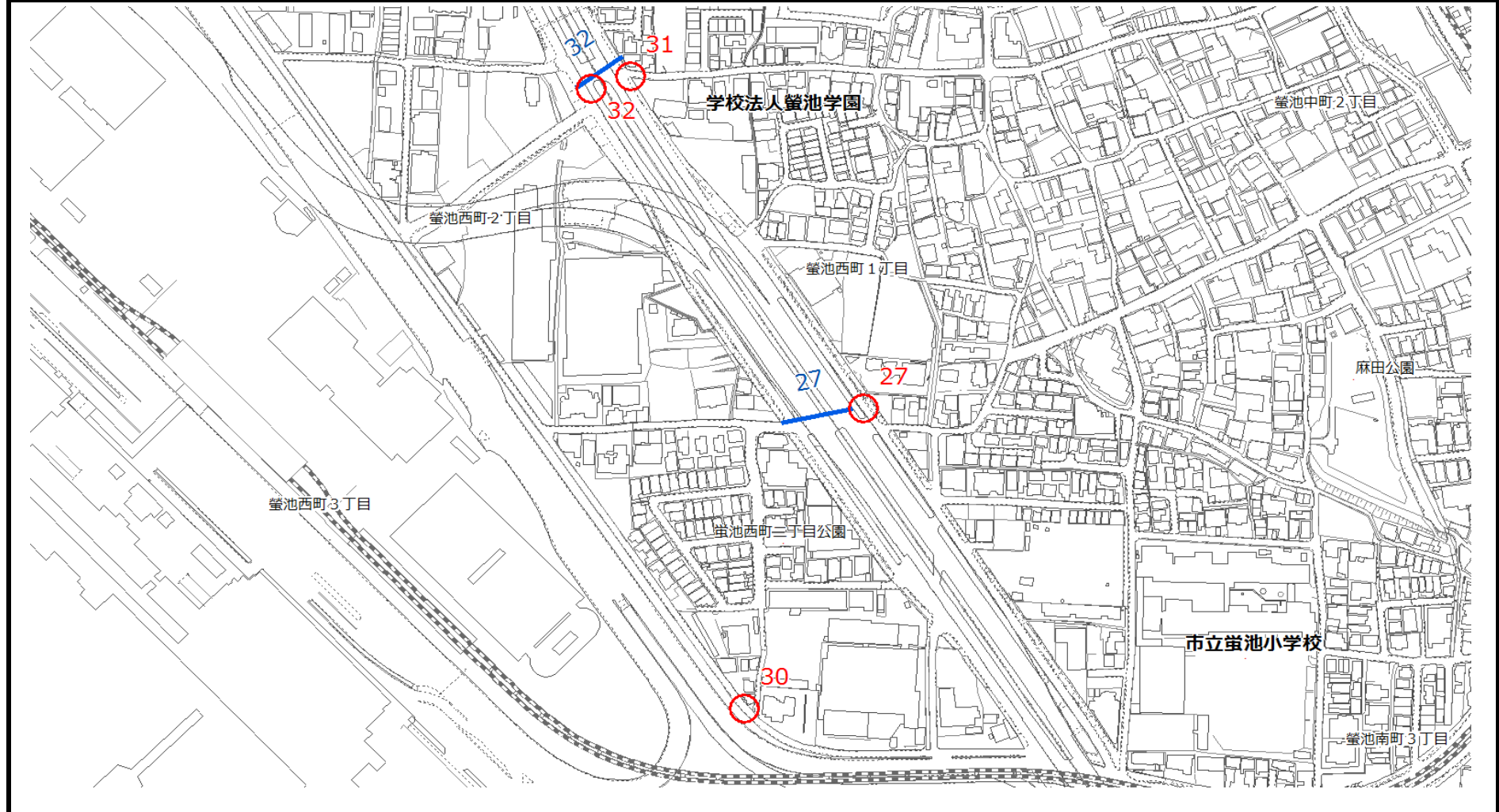
对策要望箇所図

小学校区名	螢池小学校	No.	16, 17, 18, 20, 26
場所	16 螢池中町1丁目14番付近道路、17 螢池中町1丁目13番付近道路、18 螢池中町1丁目9番付近道路、20 螢池中町1丁目14番付近道路、26 螢池西町1丁目6番付近横断歩道	点検実施日	令和3年7月27日



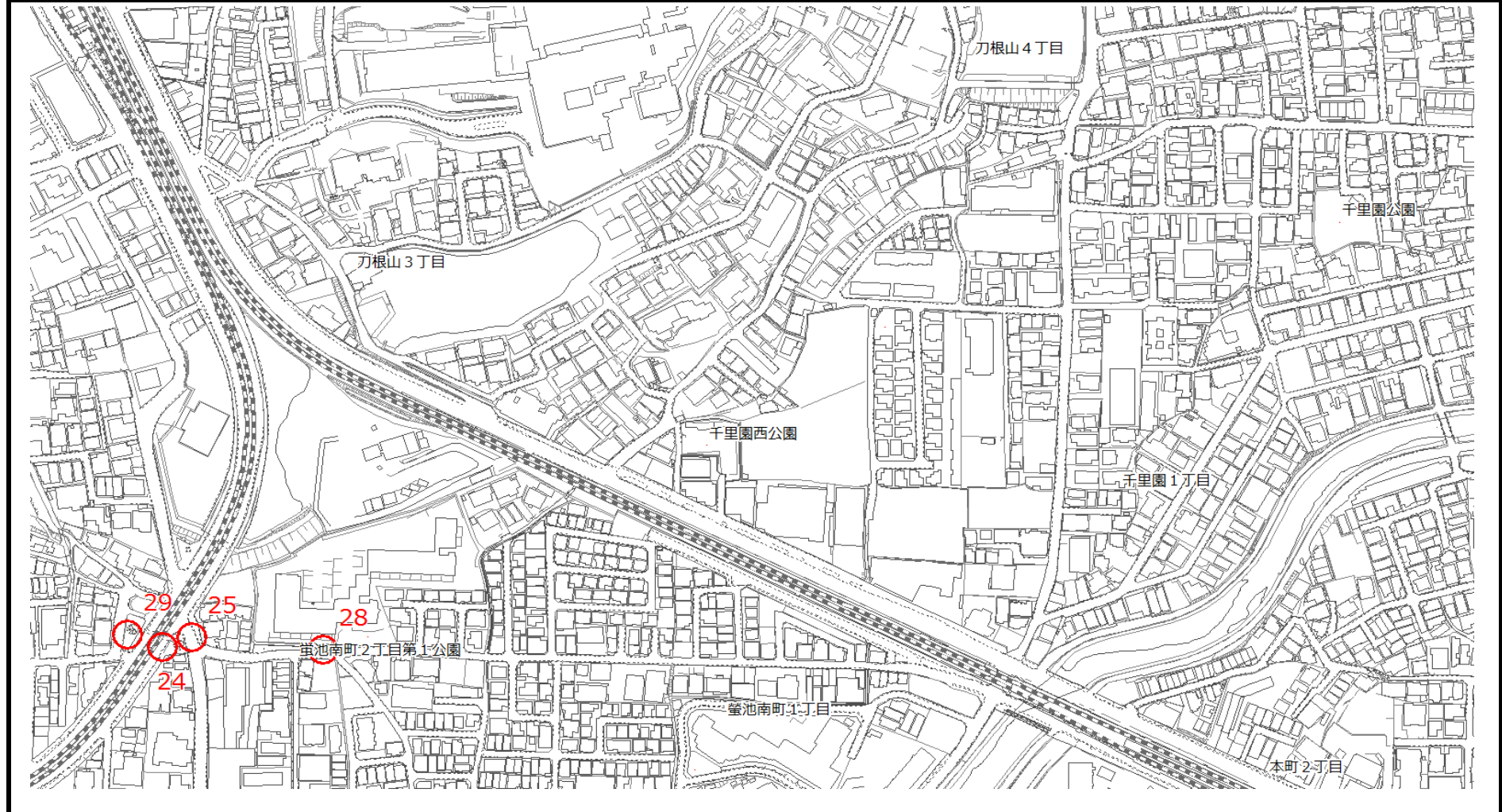
对策要望箇所図

小学校区名	螢池小学校	No.	27, 30, 31, 32
場所	27 螢池西町1丁目6番付近歩道、30 螢池西町2丁目4番付近道路、31 螢池西町1丁目11番付近道路、32 螢池西町1丁目11番付近道路	点検実施日	令和3年7月27日



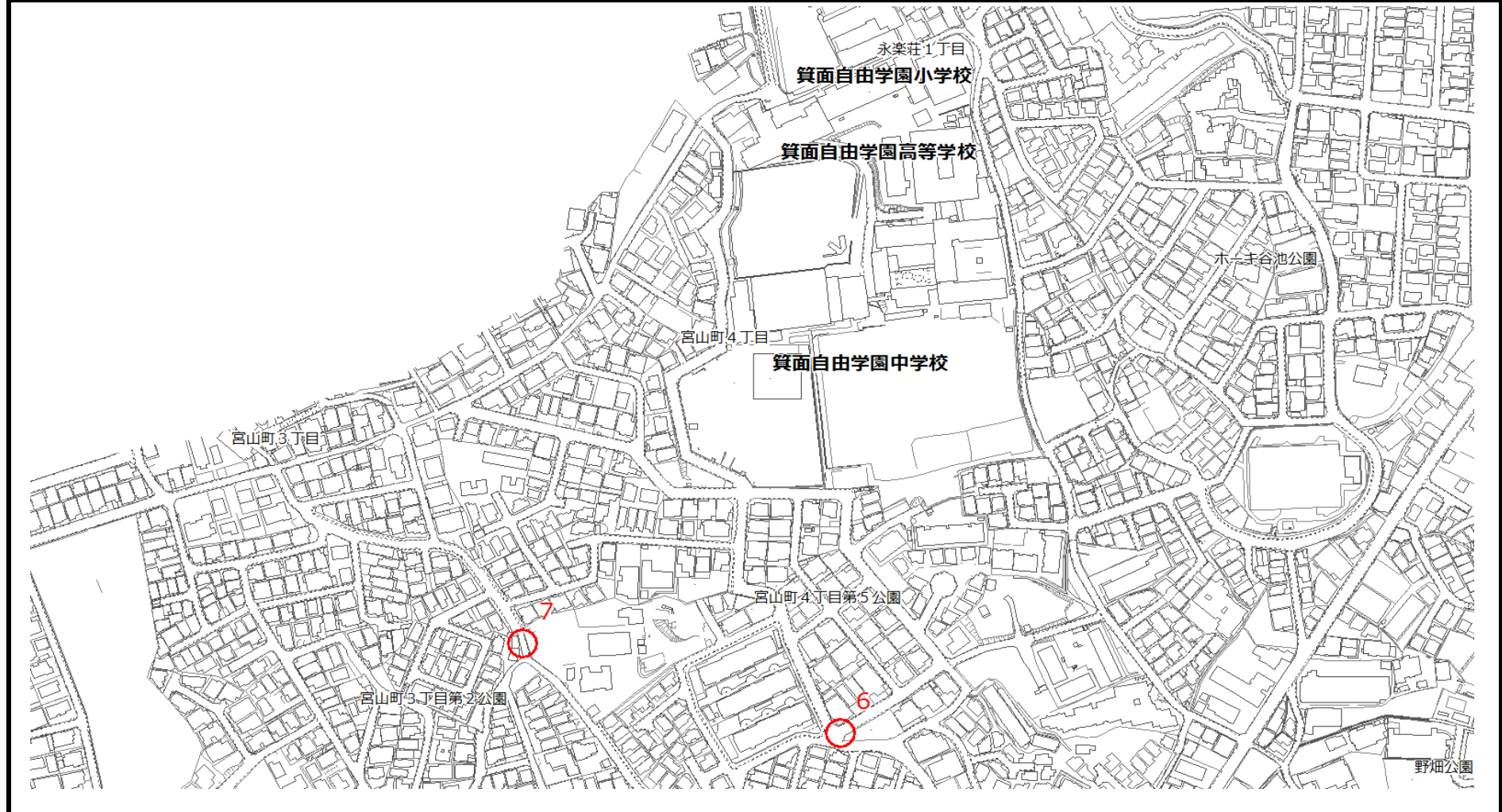
対策要望箇所図

小学校区名	螢池小学校	No.	24, 25, 28, 29
場所	24 螢池南町3丁目1番付近横断歩道、25 螢池南町2丁目2番付近道路、28 螢池南町2丁目9番付近道路、29 螢池中町1丁目7番付近歩道橋	点検実施日	令和3年7月27日



対策要望箇所図

小学校区名	桜井谷小学校	No.	6, 7
場所	6 宮山町4丁目26番付近交差点、7 宮山町3丁目3番付近三叉路	点検実施日	令和3年7月27日



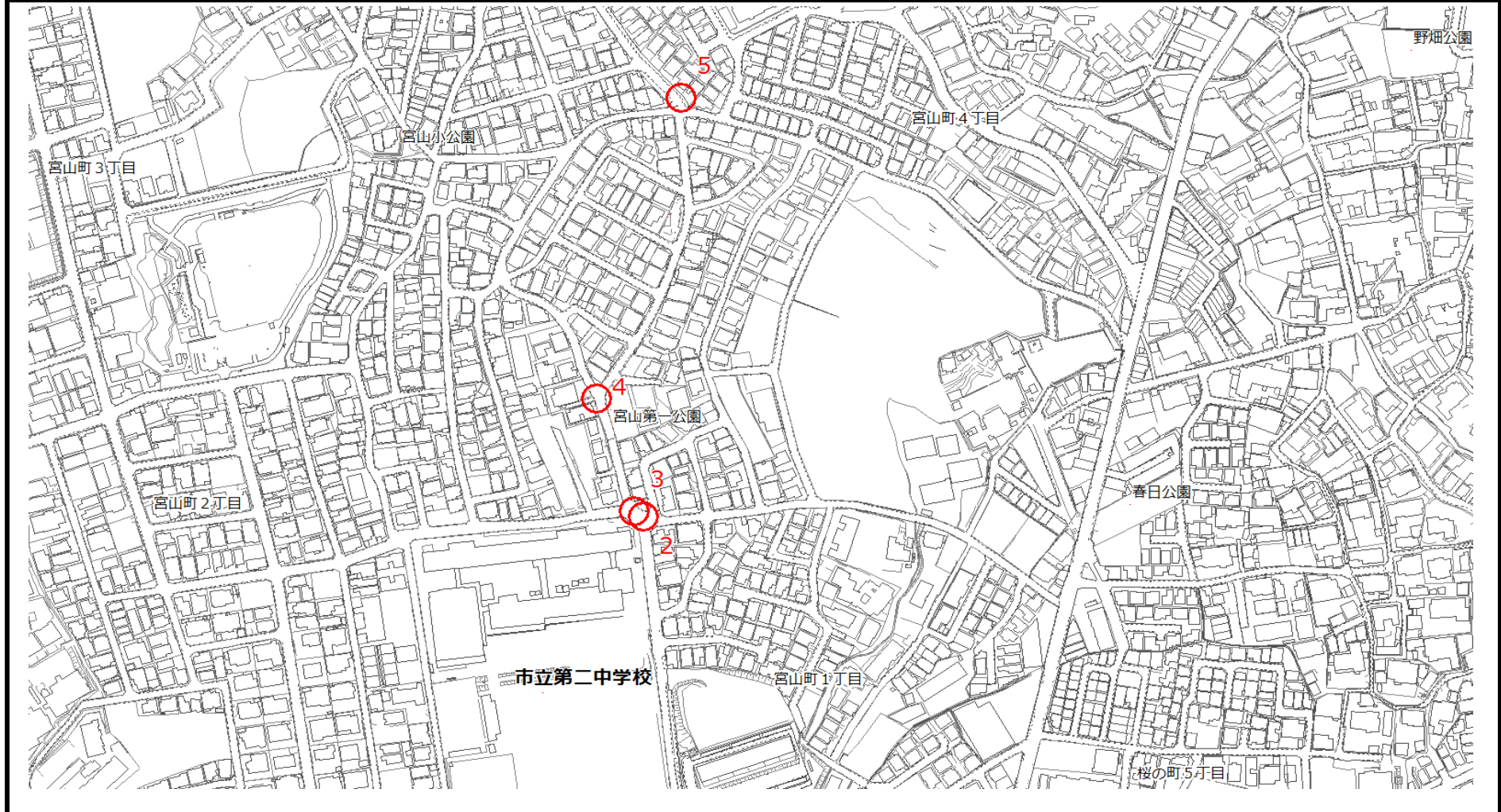
対策要望箇所図

小学校区名	桜井谷小学校	No.	8
場所	8 宮山町3丁目20番付近三叉路	点検実施日	令和3年7月27日



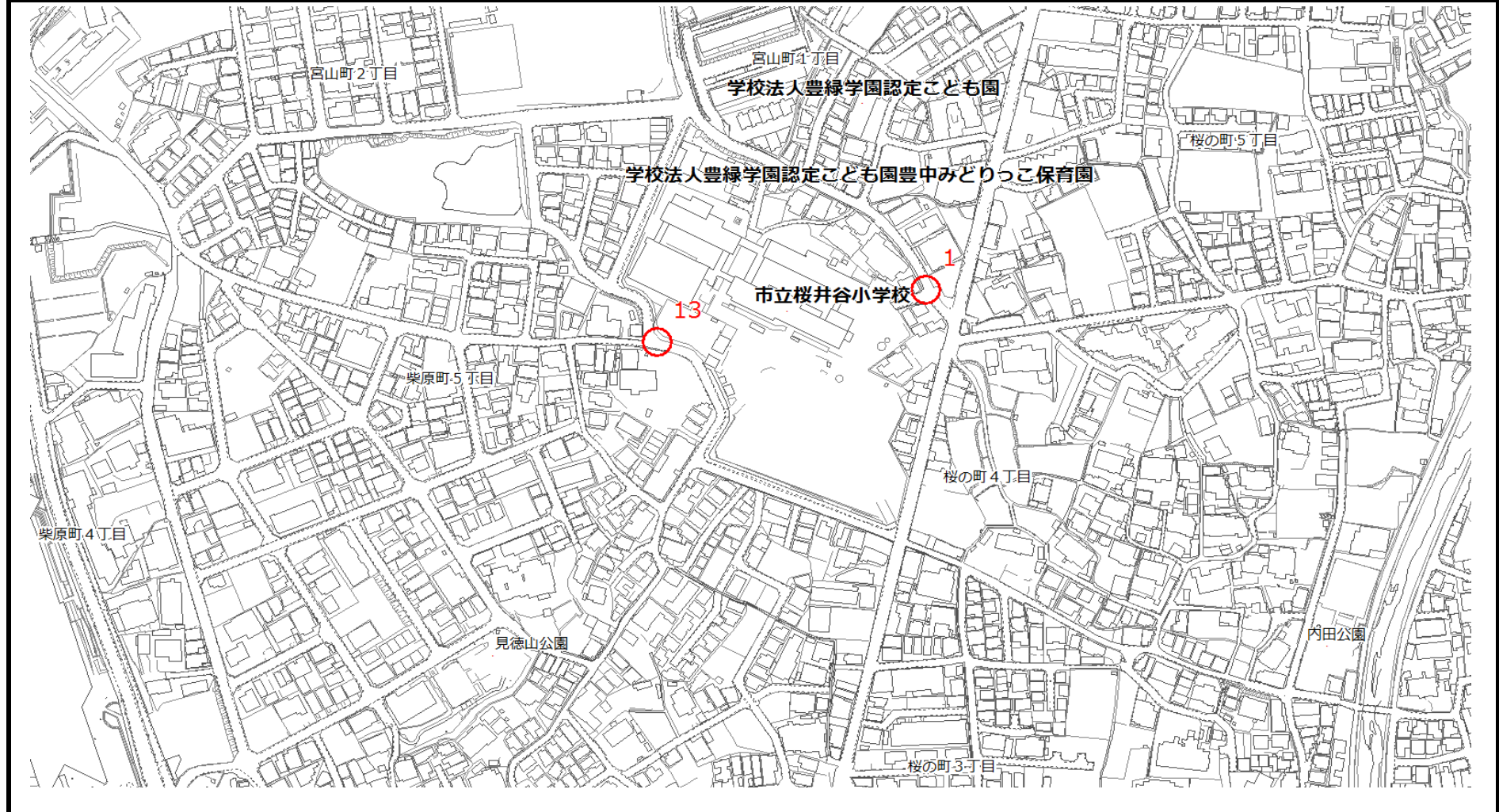
対策要望箇所図

小学校区名	桜井谷小学校	No.	2, 3, 4, 5
場所	2 宮山町2丁目3番付近交差点、3 宮山町2丁目3番付近交差点、4 宮山町2丁目7番付近交差点、5 宮山町2丁目3番付近交差点	点検実施日	令和3年7月27日



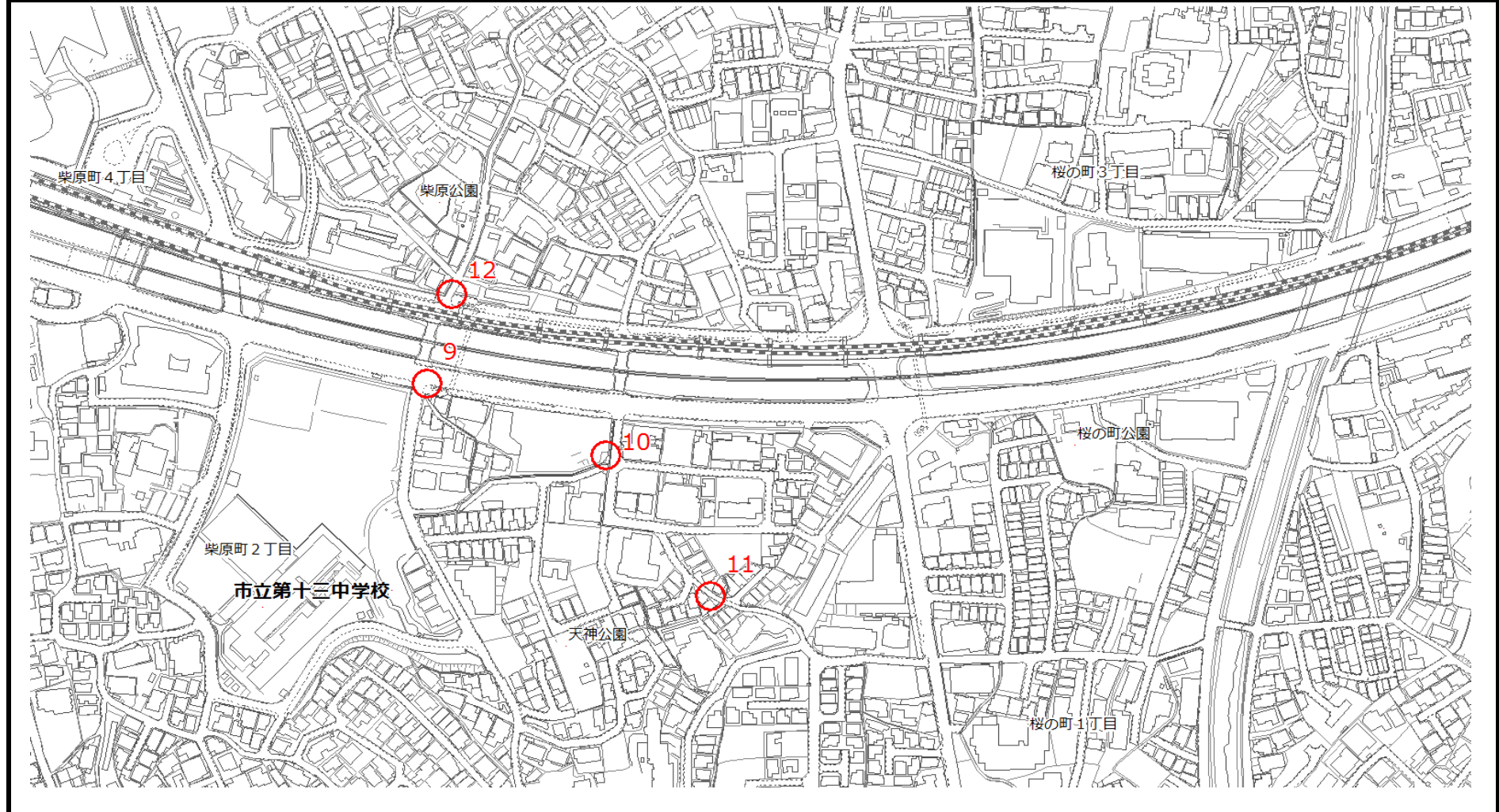
対策要望箇所図

小学校区名	桜井谷小学校	No.	1, 13
場所	1 柴原町3丁目11番付近道路、13 柴原町5丁目6番付近道路	点検実施日	令和3年7月27日



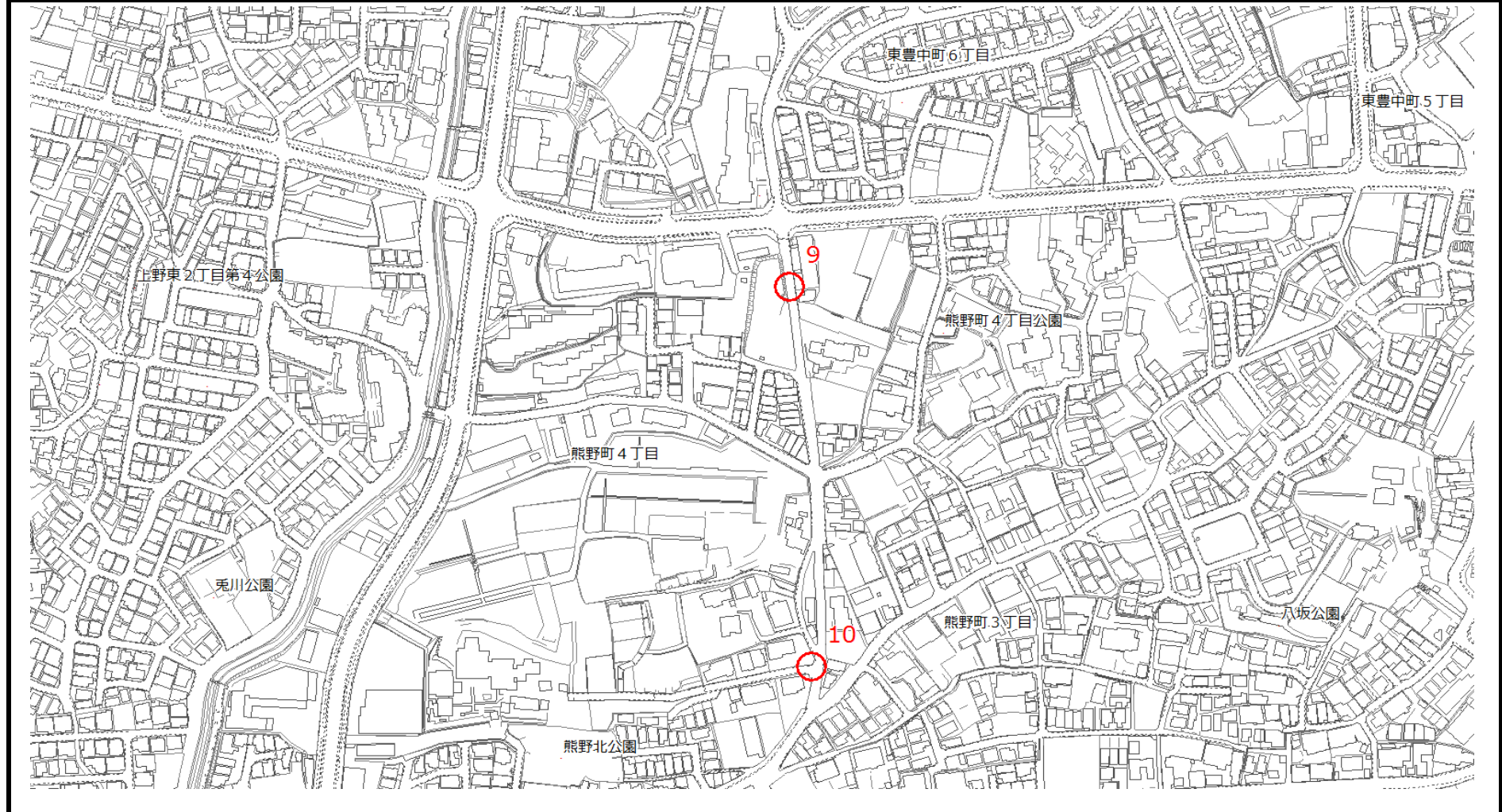
対策要望箇所図

小学校区名	桜井谷小学校	No.	9, 10, 11, 12
場所	9 柴原町2丁目8番付近歩道、10 柴原町2丁目7番付近道路、11 柴原町2丁目6番付近道路、12 柴原町4丁目1番付近歩道	点検実施日	令和3年7月27日



対策要望箇所図

小学校区名	熊野田小学校	No.	9, 10
場所	9 熊野町4丁目15番付近道路、10 熊野町4丁目7番付近交差点	点検実施日	令和3年7月29日



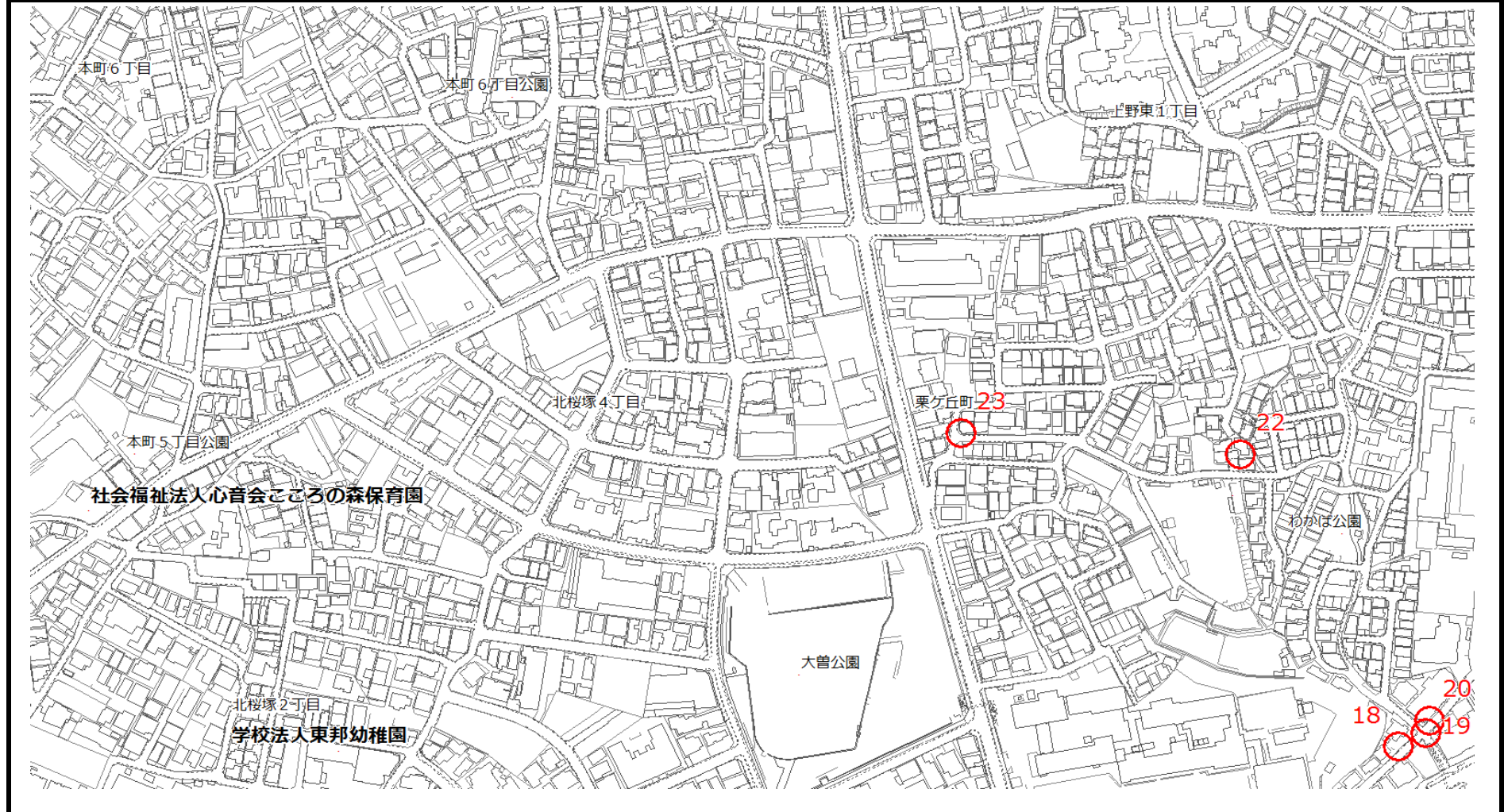
対策要望箇所図

小学校区名	熊野田小学校	No.	7, 8
場所	7 熊野町3丁目10番付近道路、8 熊野町3丁目17番付近交差点	点検実施日	令和3年7月29日



対策要望箇所図

小学校区名	熊野田小学校	No.	18, 19, 20, 22, 23
場所	18 栗ヶ丘町18番付近歩道橋、19 赤阪1丁目1番付近交差点、20 赤阪1丁目1番付近道路、22 栗ヶ丘町7番付近道路、23 栗ヶ丘町8番付近道路	点検実施日	令和3年7月30日



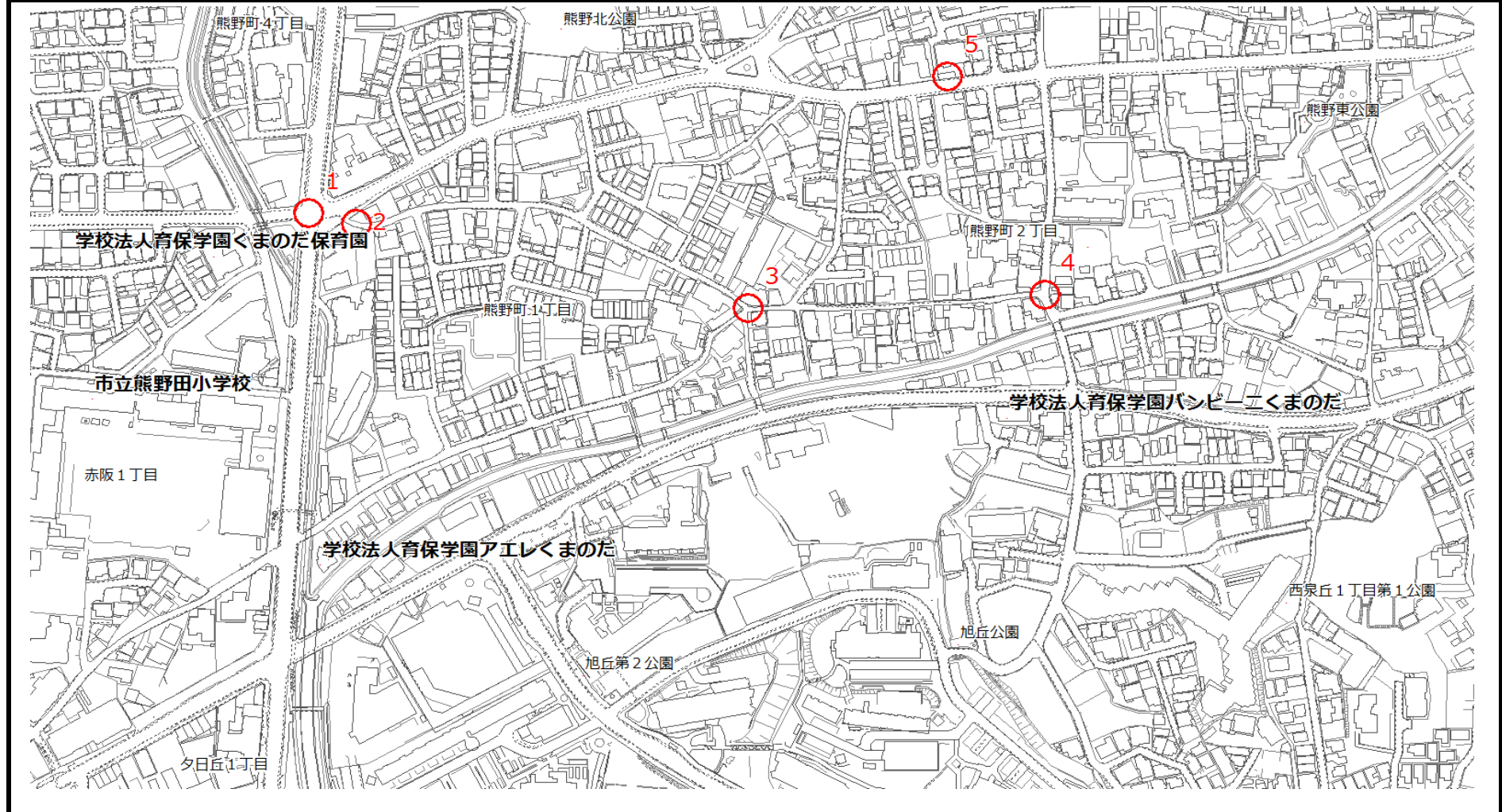
対策要望箇所図

小学校区名	熊野田小学校	No.	24, 25
場所	24 栗ヶ丘町11番付近三叉路、25 栗ヶ丘町12番付近道路	点検実施日	令和3年7月30日



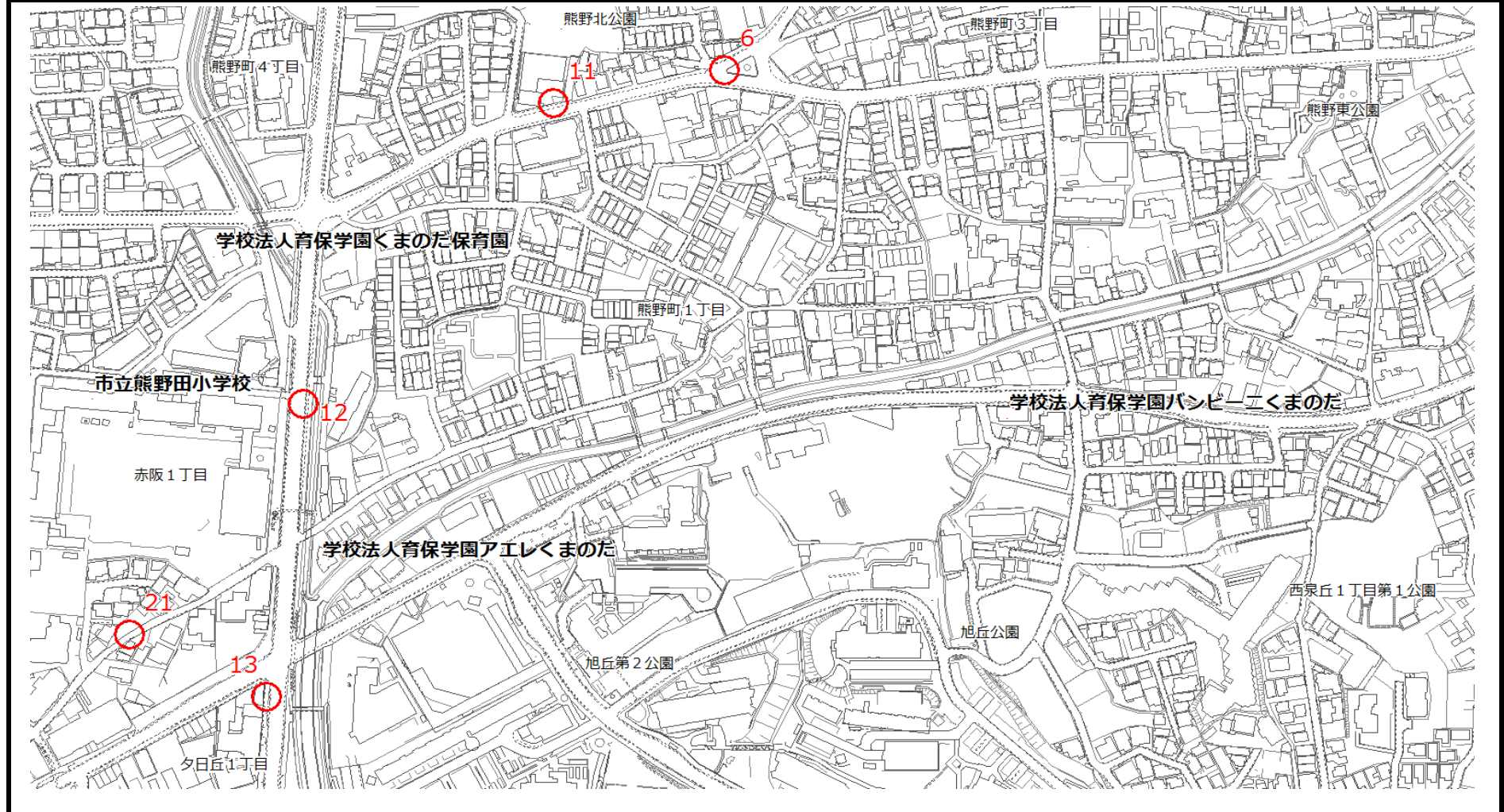
対策要望箇所図

小学校区名	熊野田小学校	No.	1, 2, 3, 4, 5
場所	1 熊野町1交差点、2 熊野町1丁目8番付近道路、3 熊野町1丁目11番付近交差点、4 熊野町2丁目2番付近三叉路、5 熊野町4丁目5番付近道路	点検実施日	令和3年7月29日



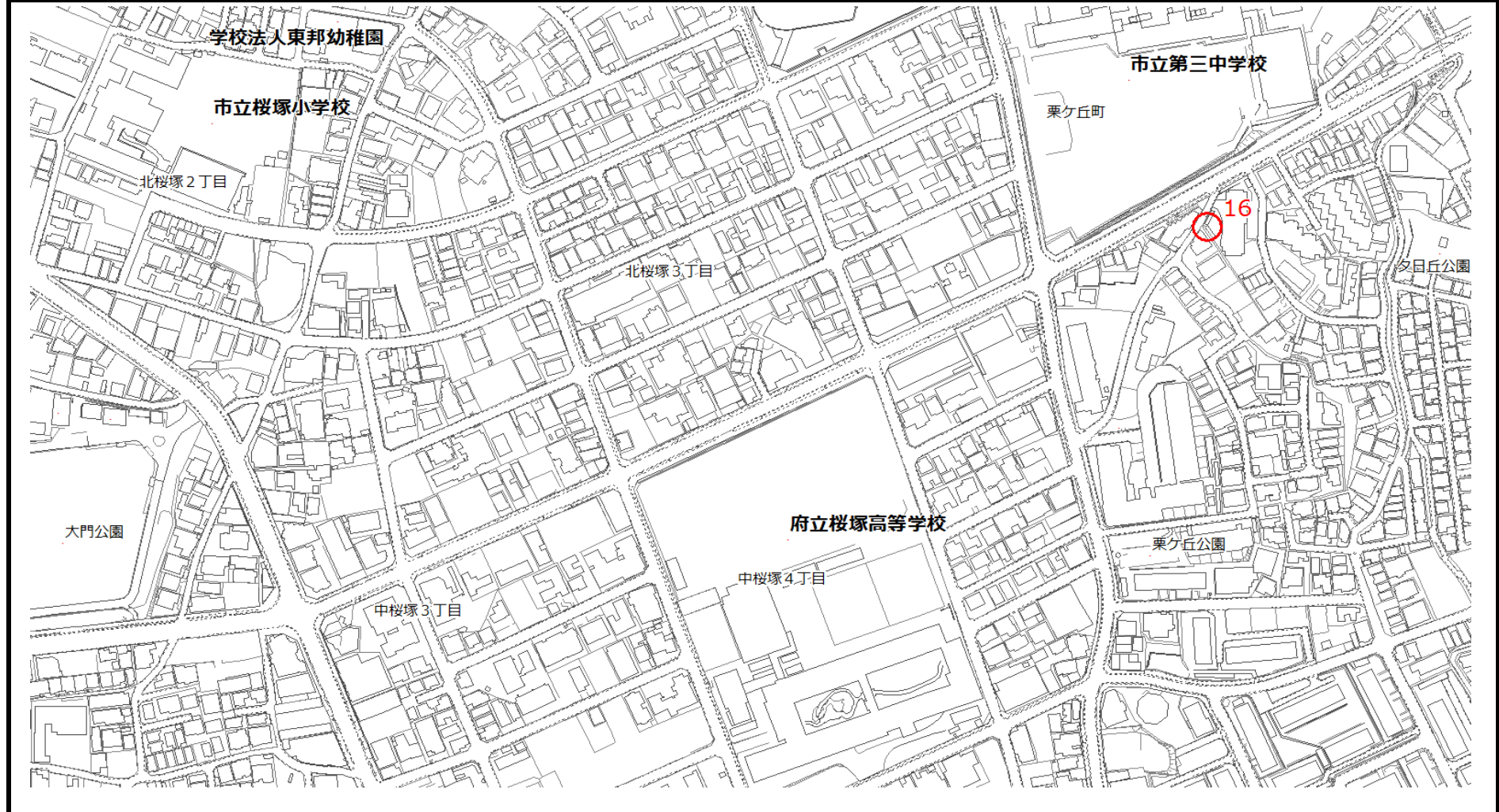
対策要望箇所図

小学校区名	熊野田小学校	No.	6, 11, 12, 13, 21
場所	6 熊野町4丁目4番付近交差点、11 熊野町4丁目3番付近交差点、12 熊野町1丁目7番付近歩道、13 八坂橋交差点、21 赤阪1丁目2番付近道路	点検実施日	令和3年7月29日



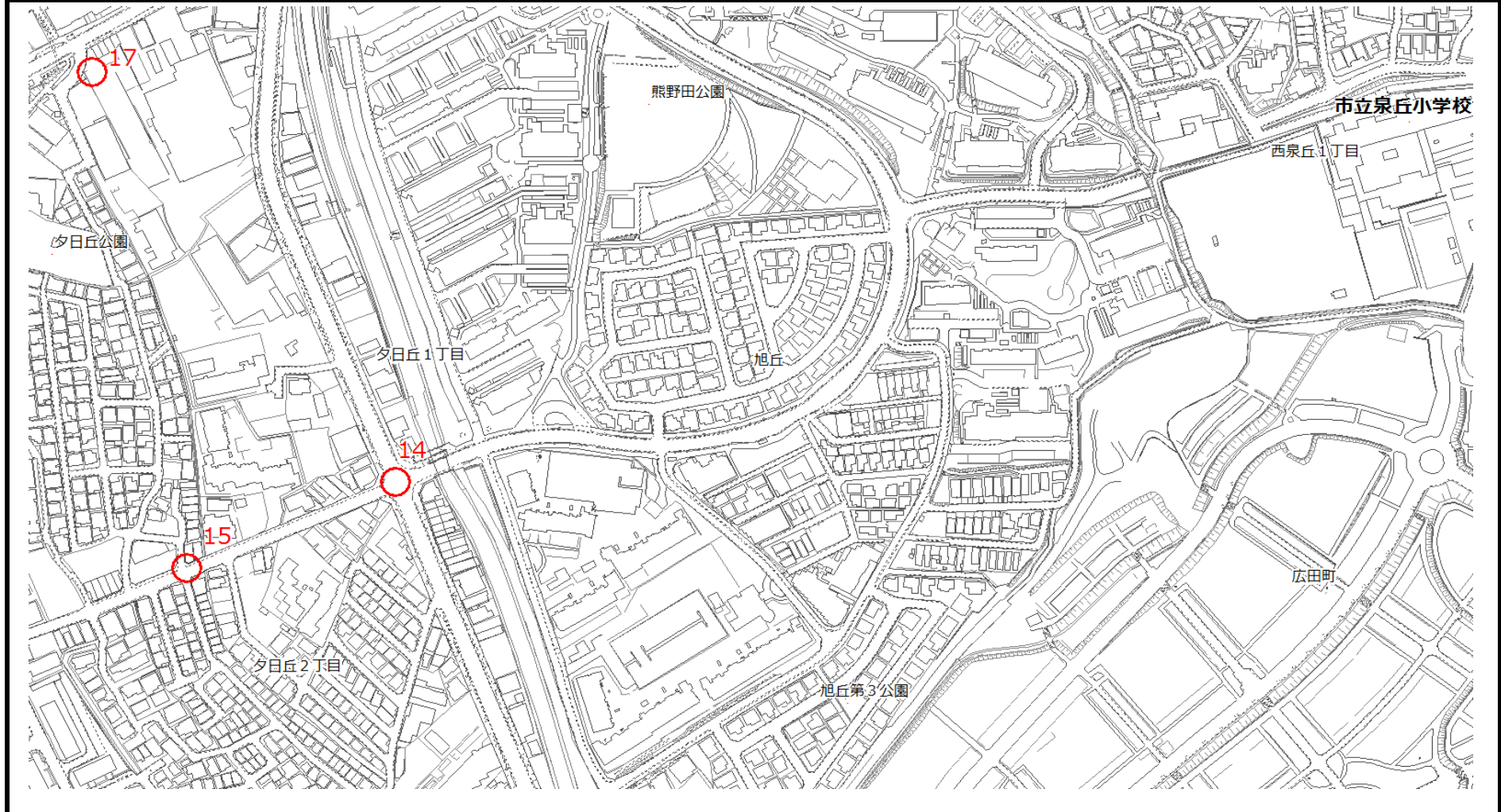
対策要望箇所図

小学校区名	熊野田小学校	No.	16
場所	16 中桜塚5丁目5番付近道路	点検実施日	令和3年7月30日



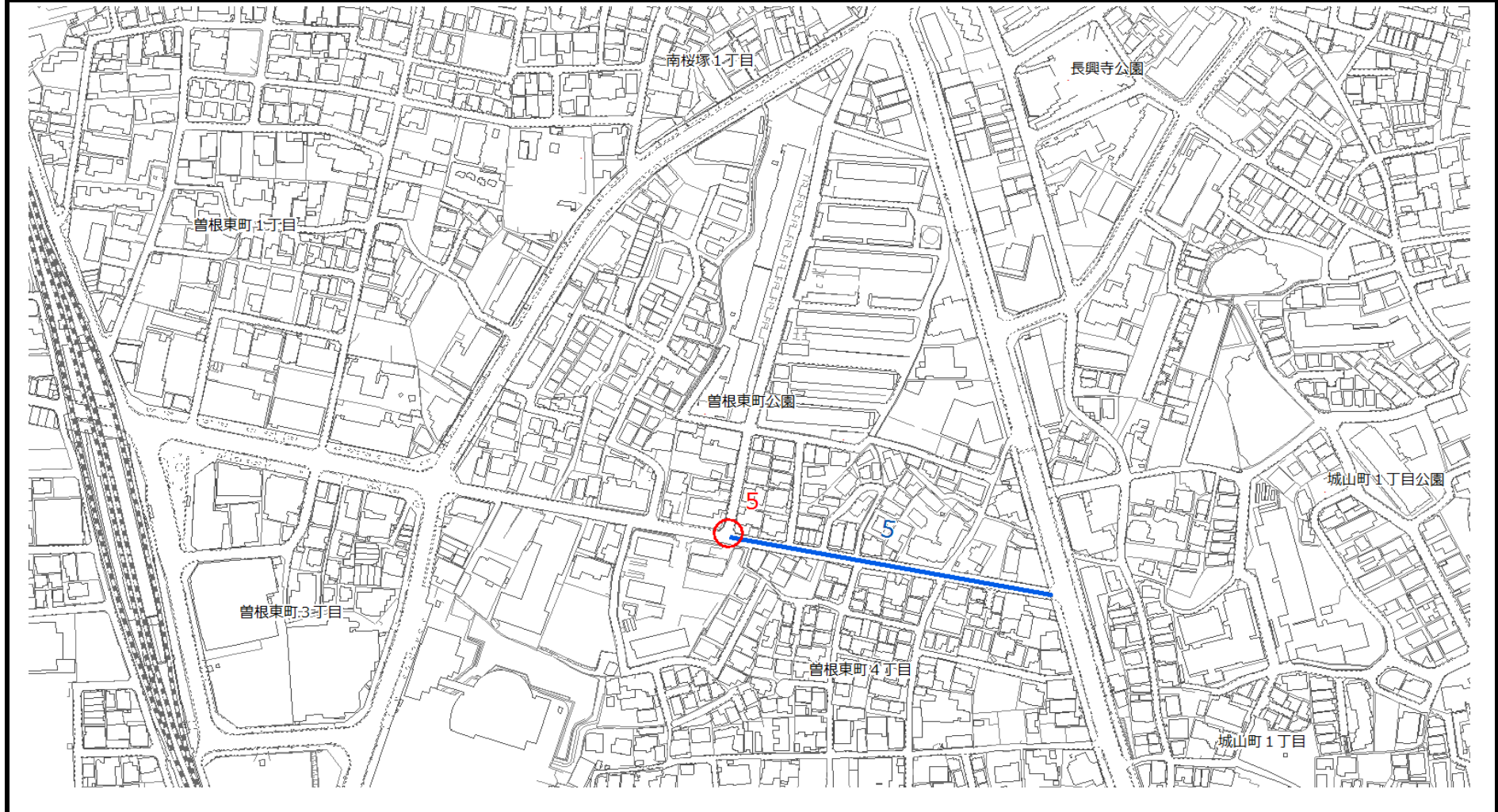
対策要望箇所図

小学校区名	熊野田小学校	No.	14, 15, 17
場所	14 夕日丘1交差点、15 夕日丘1丁目5番付近横断歩道、17 夕日丘1丁目1番付近交差点	点検実施日	令和3年7月30日



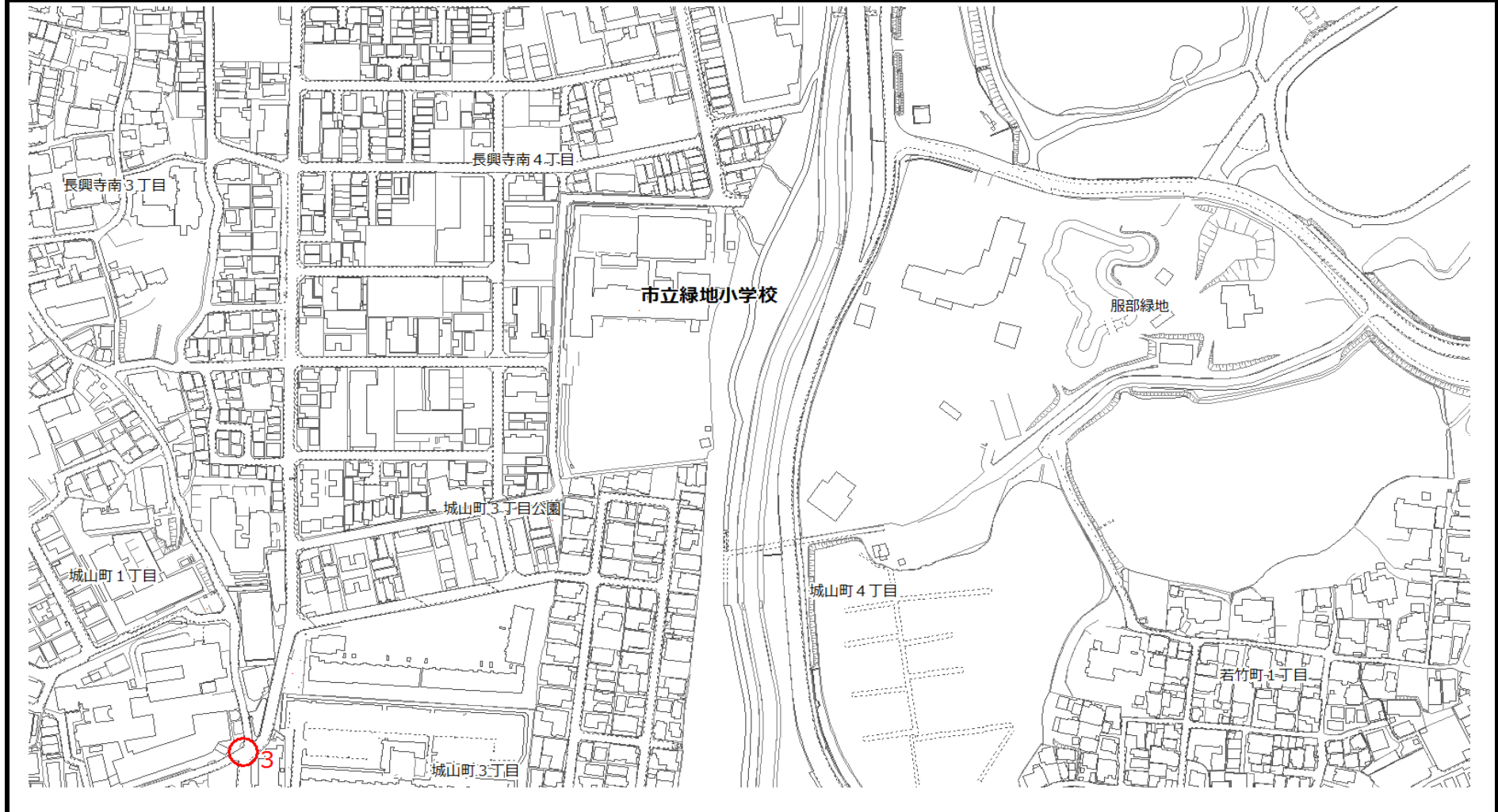
対策要望箇所図

小学校区名	中豊島小学校	No.	5
場所	5 曾根東町2丁目5番付近道路	点検実施日	令和3年8月5日



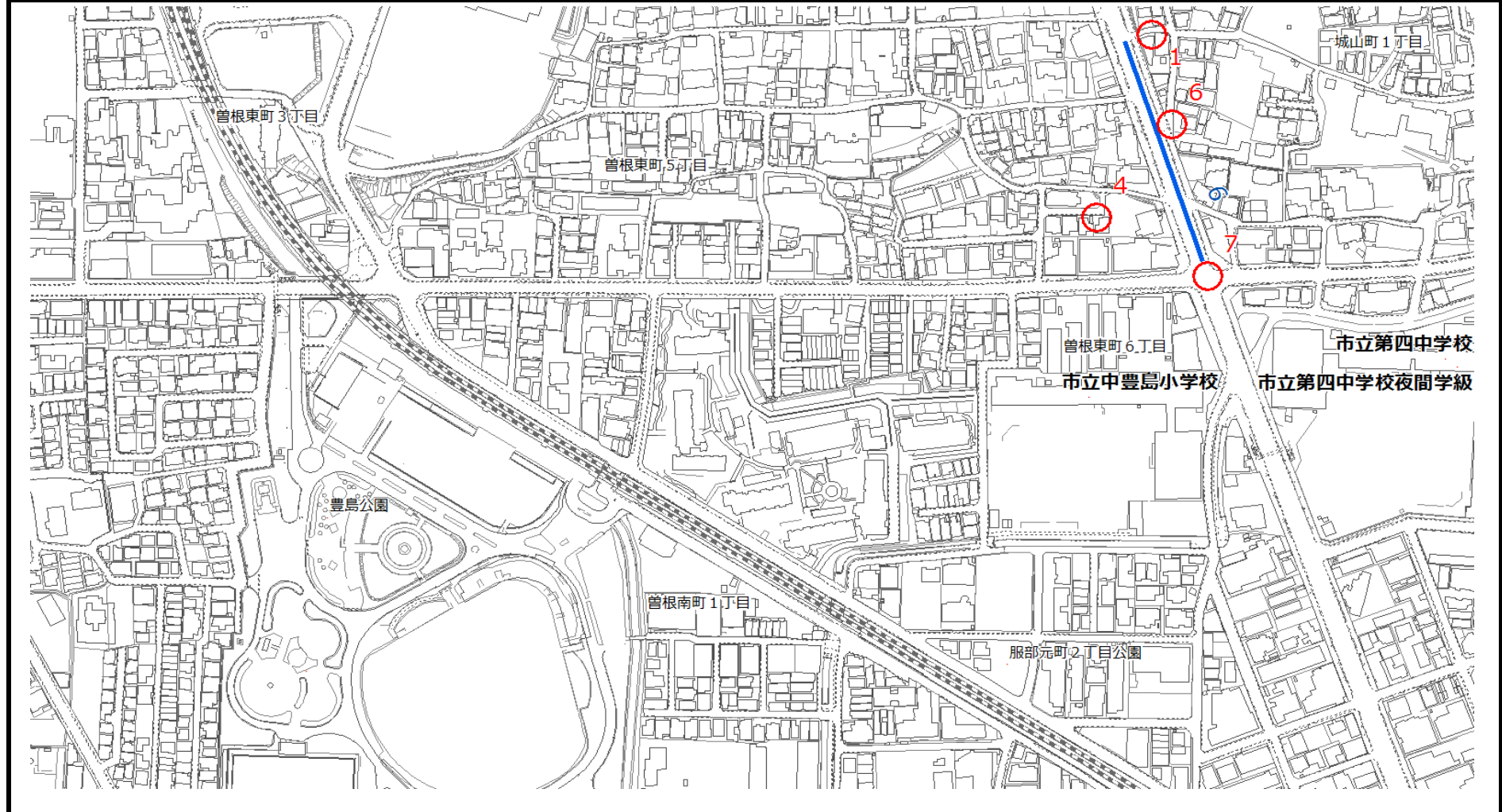
対策要望箇所図

小学校区名	中豊島小学校	No.	3
場所	3 城山町 3 丁目 4 番付近三叉路	点検実施日	令和3年8月4日



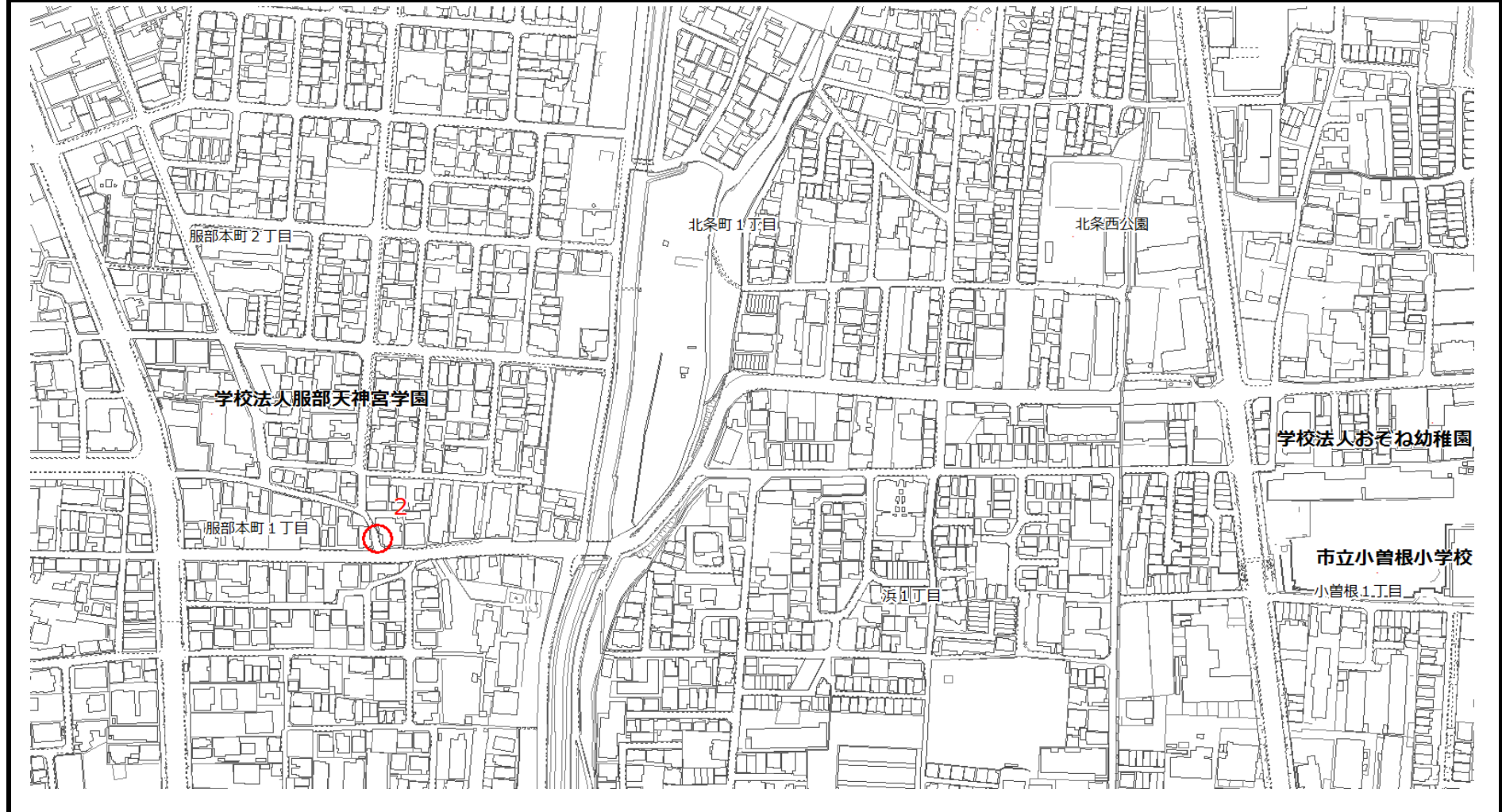
对策要望箇所図

小学校区名	中豊島小学校	No.	1, 4, 6, 7
場所	1 城山町2丁目1番付近三叉路、4 曾根東町5丁目17番付近道路、6 城山町2丁目1番付近歩道、7 城山町2丁目9番付近交差点	点検実施日	令和3年8月5日



対策要望箇所図

小学校区名	中豊島小学校	No.	2
場所	2 服部本町1丁目5番付近交差点	点検実施日	令和3年8月4日



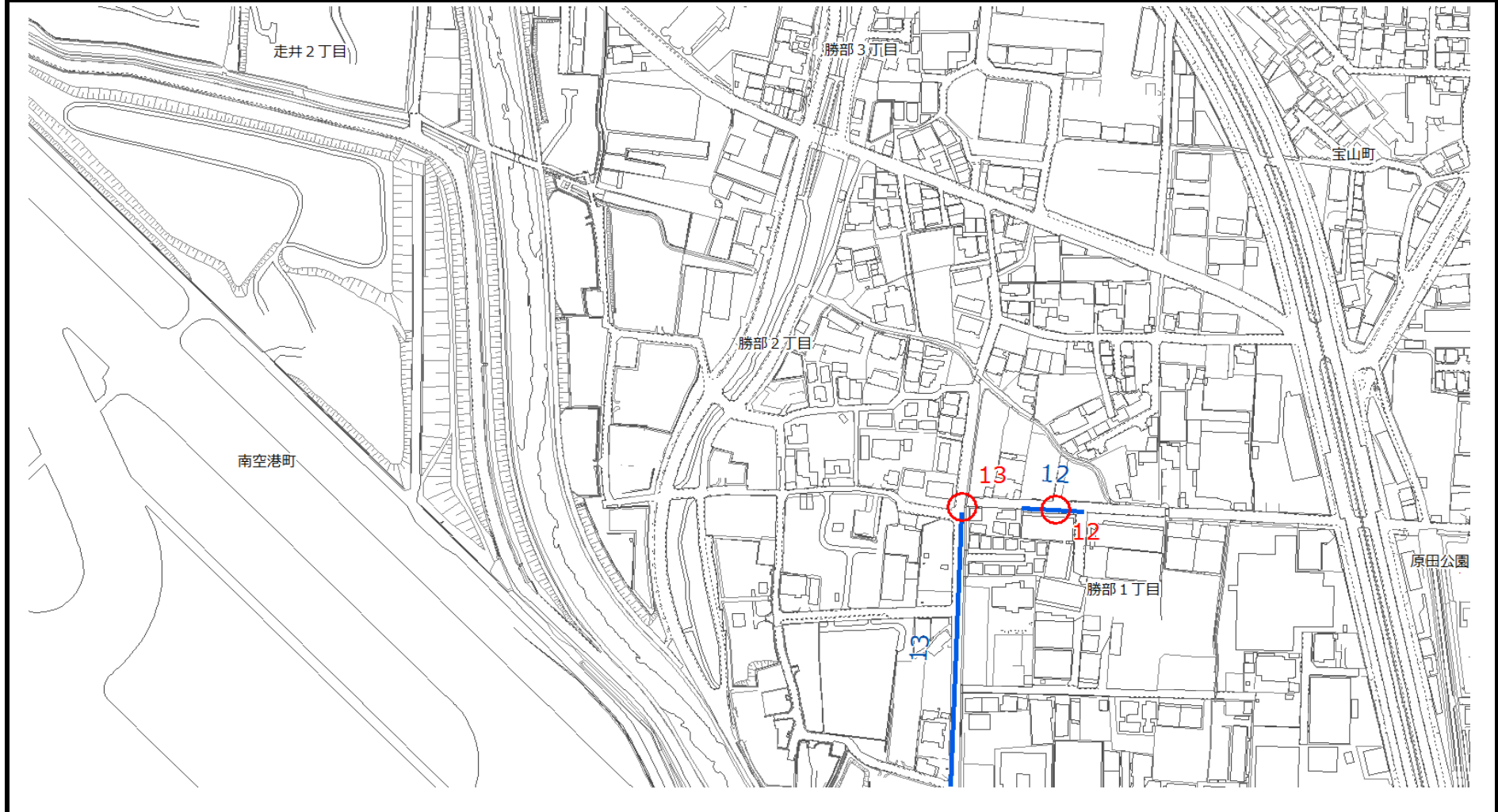
对策要望箇所図

小学校区名	豊島小学校	No.	1
場所	1 服部西町2丁目15番付近道路	点検実施日	令和3年7月30日



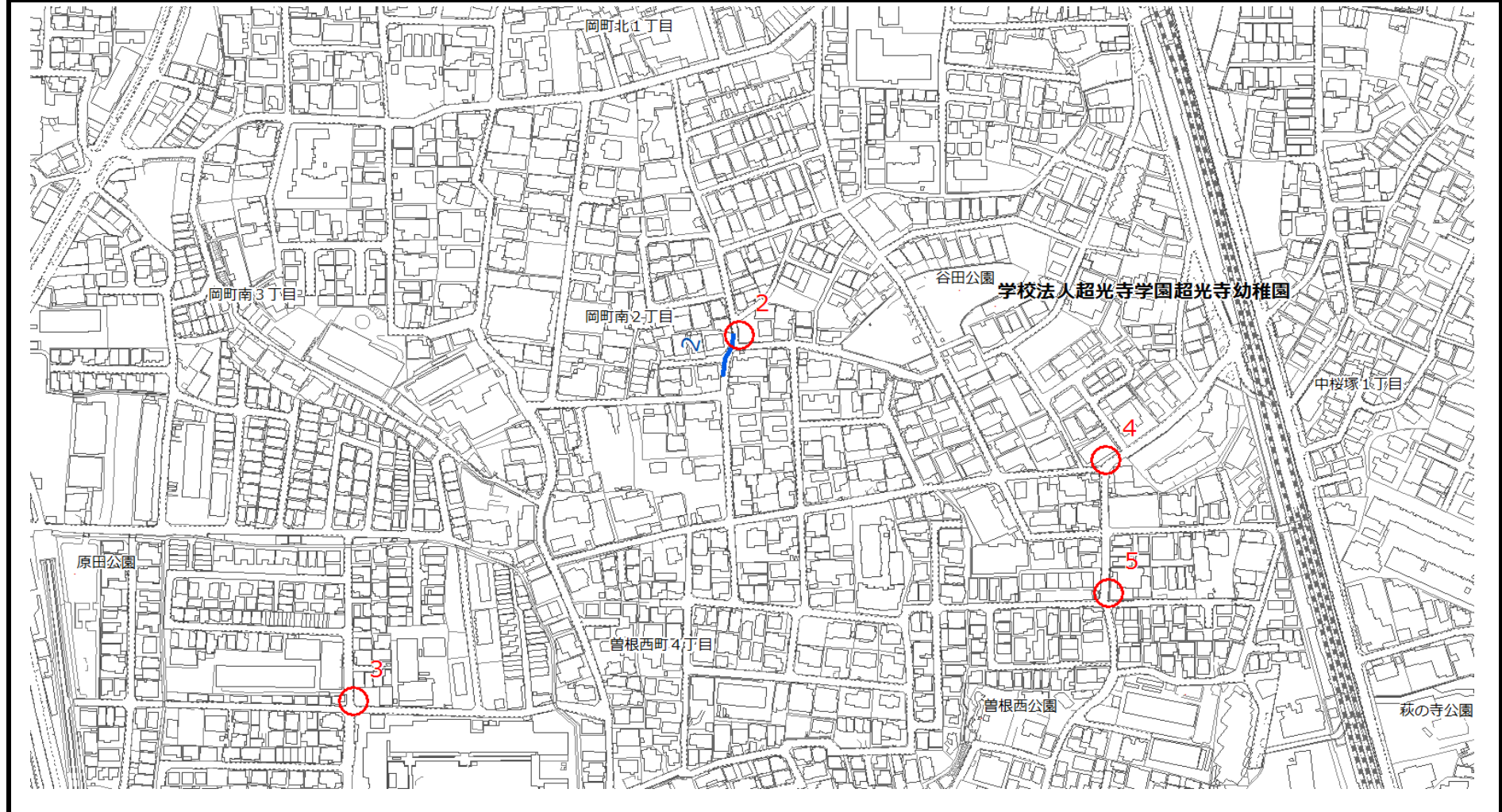
対策要望箇所図

小学校区名	原田小学校	No.	12, 13
場所	12 勝部1丁目5番付近道路、13 勝部2丁目6番付近道路	点検実施日	令和3年8月11日



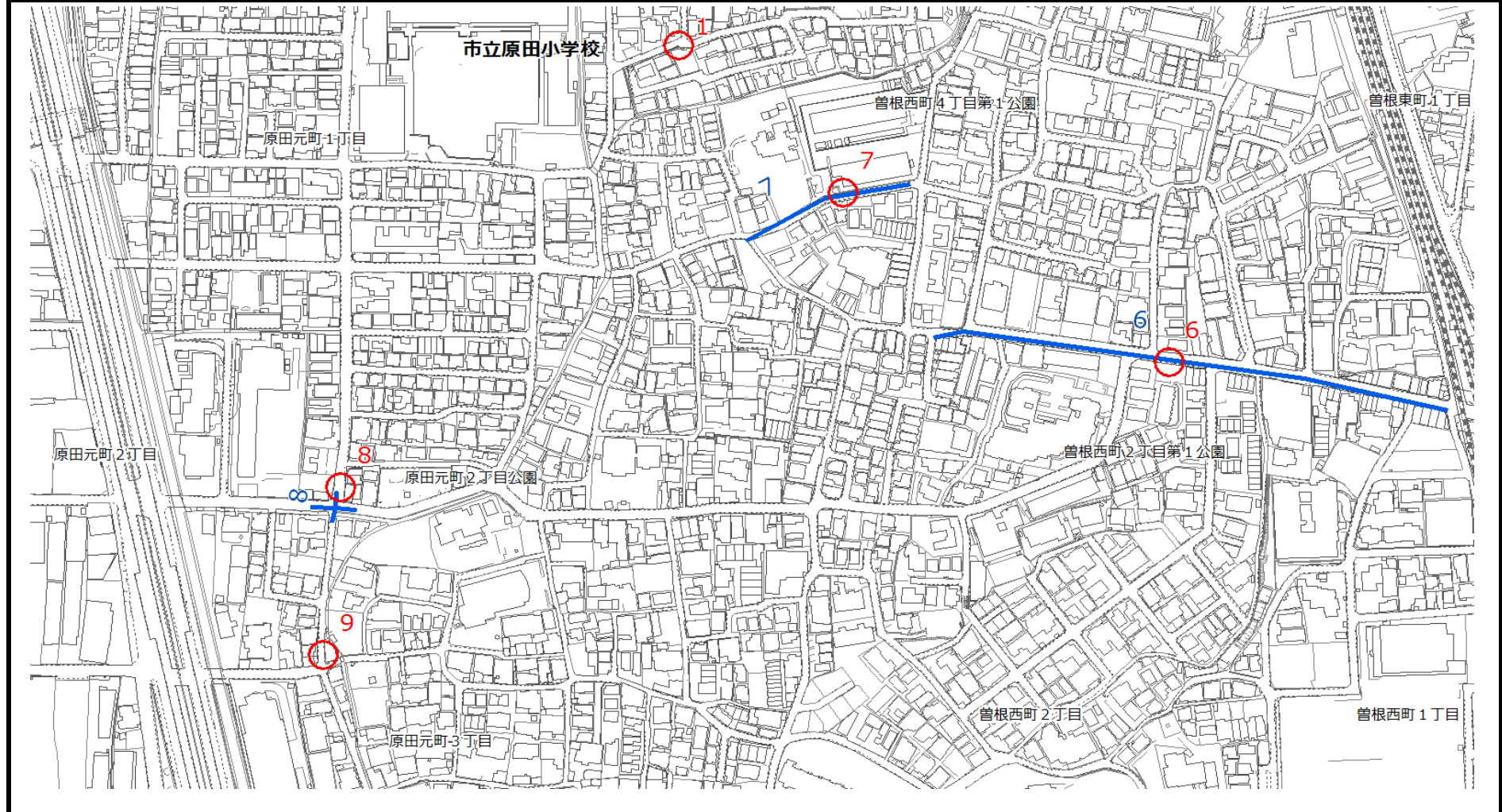
対策要望箇所図

小学校区名	原田小学校	No.	2, 3, 4, 5
場所	2 岡町南 2 丁目 5 番付近道路、3 原田元町 1 丁目 5 番付近交差点、4 岡町南 1 丁目 12 番付近三叉路、5 曾根西町 4 丁目 8 番付近交差点	点検実施日	令和3年8月11日



対策要望箇所図

小学校区名	原田小学校	No.	1, 6, 7, 8, 9
場所	1 曾根西町4丁目15番付近道路、6 曾根西町2丁目2番付近道路、7 曾根西町4丁目2番付近道路、8 原田元町2丁目13番付近交差点、9 原田元町2丁目12番付近道路	点検実施日	令和3年8月11日



对策要望箇所図

小学校区名	原田小学校	No.	10, 11, 14
場所	10 原田元町2丁目3番付近三叉路、11 原田元町1丁目12番付近歩道橋、14 原田元町2丁目6番付近交差点	点検実施日	令和3年8月11日



対策要望箇所図

小学校区名	小曾根小学校	No.	1
場所	1 浜1丁目26番付近道路	点検実施日	令和3年9月21日



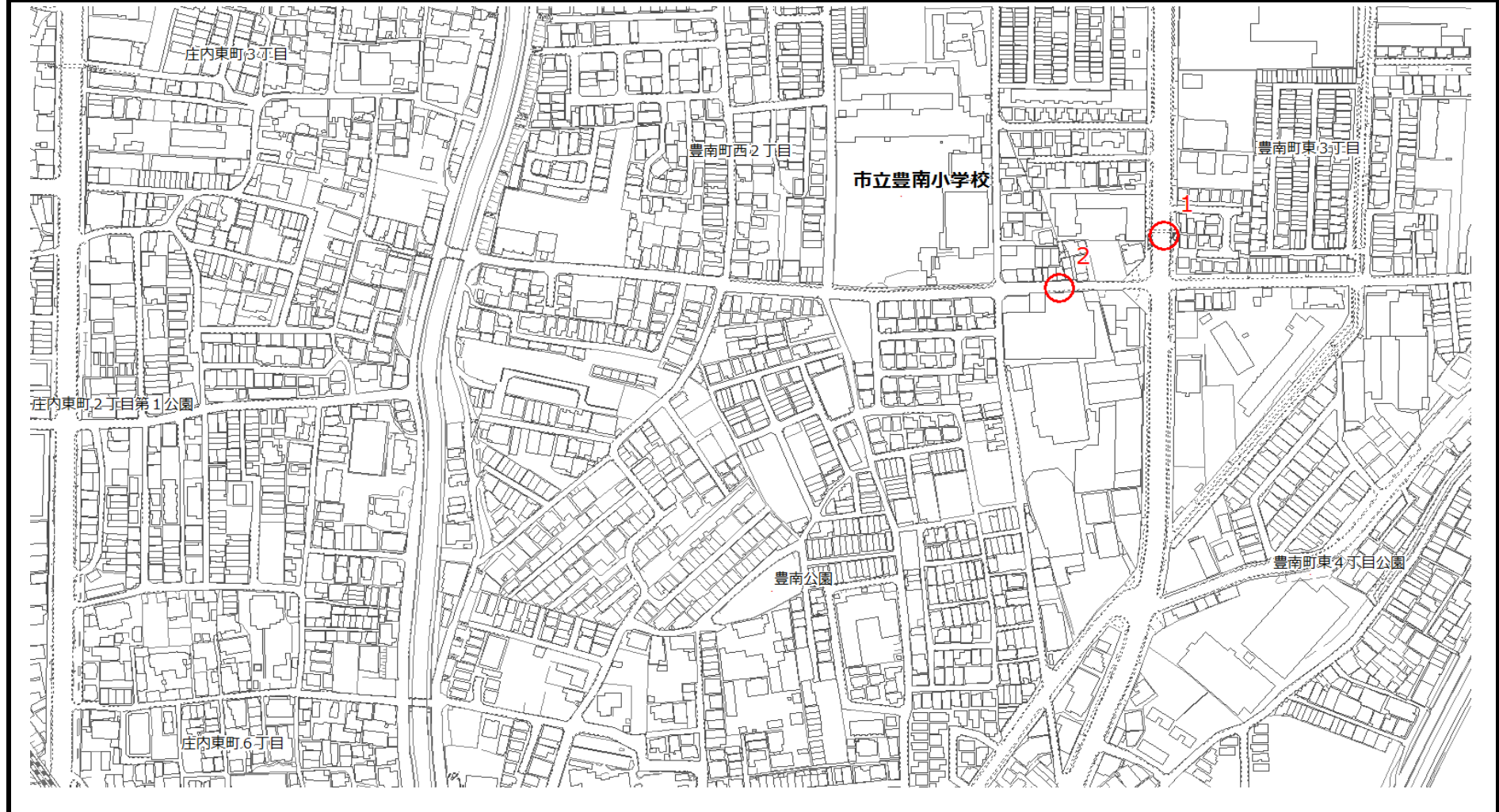
対策要望箇所図

小学校区名	小曾根小学校	No.	2, 3
場所	2 小曾根 2 丁目 2 番付近道路、3 小曾根 1 丁目 9 番付近自転車・歩行者道	点検実施日	令和3年9月24日



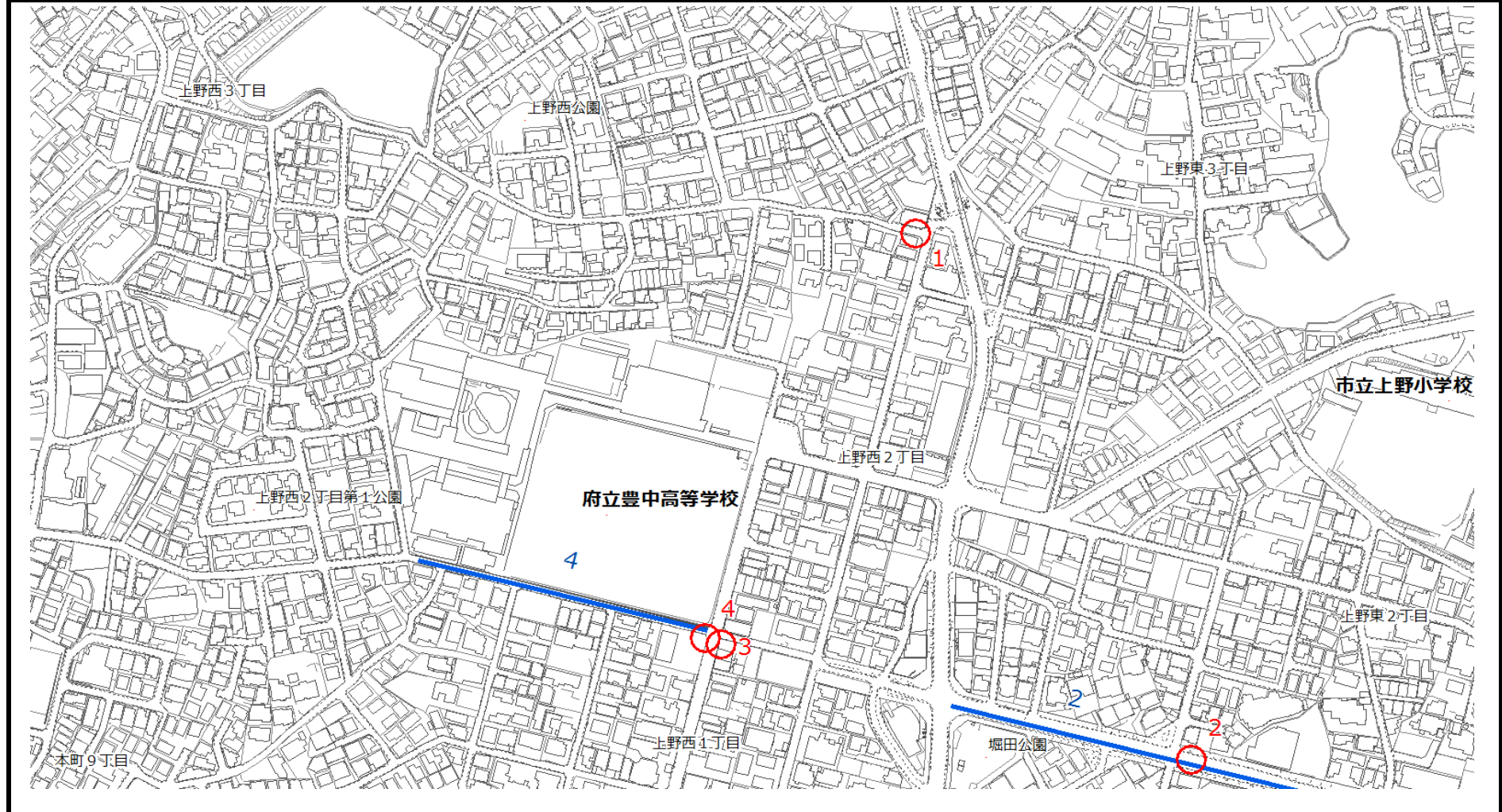
対策要望箇所図

小学校区名	豊南小学校	No.	1, 2
場所	1 豊南歩道橋、2 豊南町西3丁目20番付近道路	点検実施日	令和3年7月29日



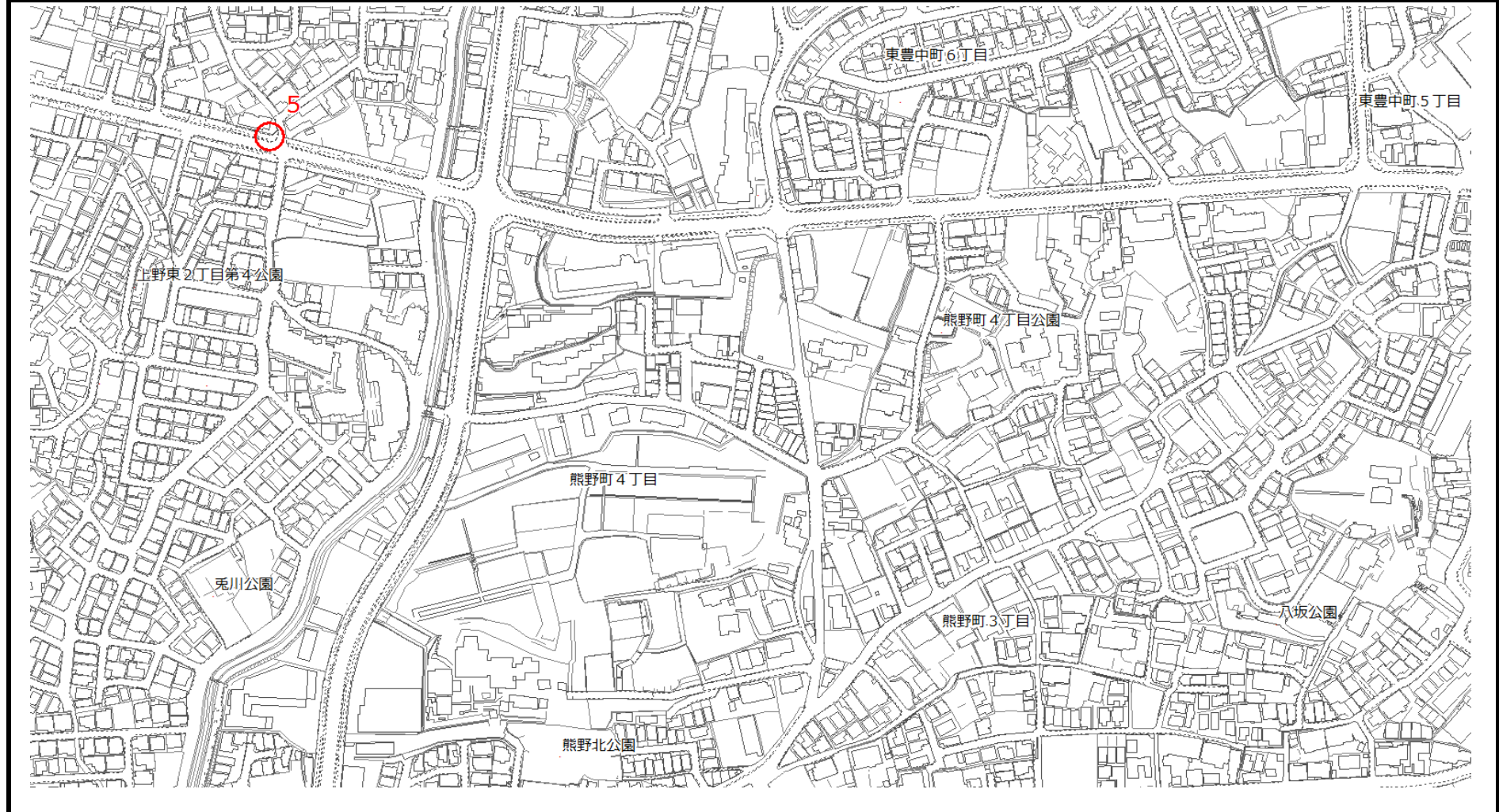
対策要望箇所図

小学校区名	上野小学校	No.	1, 2, 3, 4
場所	1 上野西2丁目19番付近道路、2 上野東2丁目4番付近歩道、3 上野西1丁目10番付近横断歩道、4 上野西1丁目10番付近道路	点検実施日	令和3年7月27日



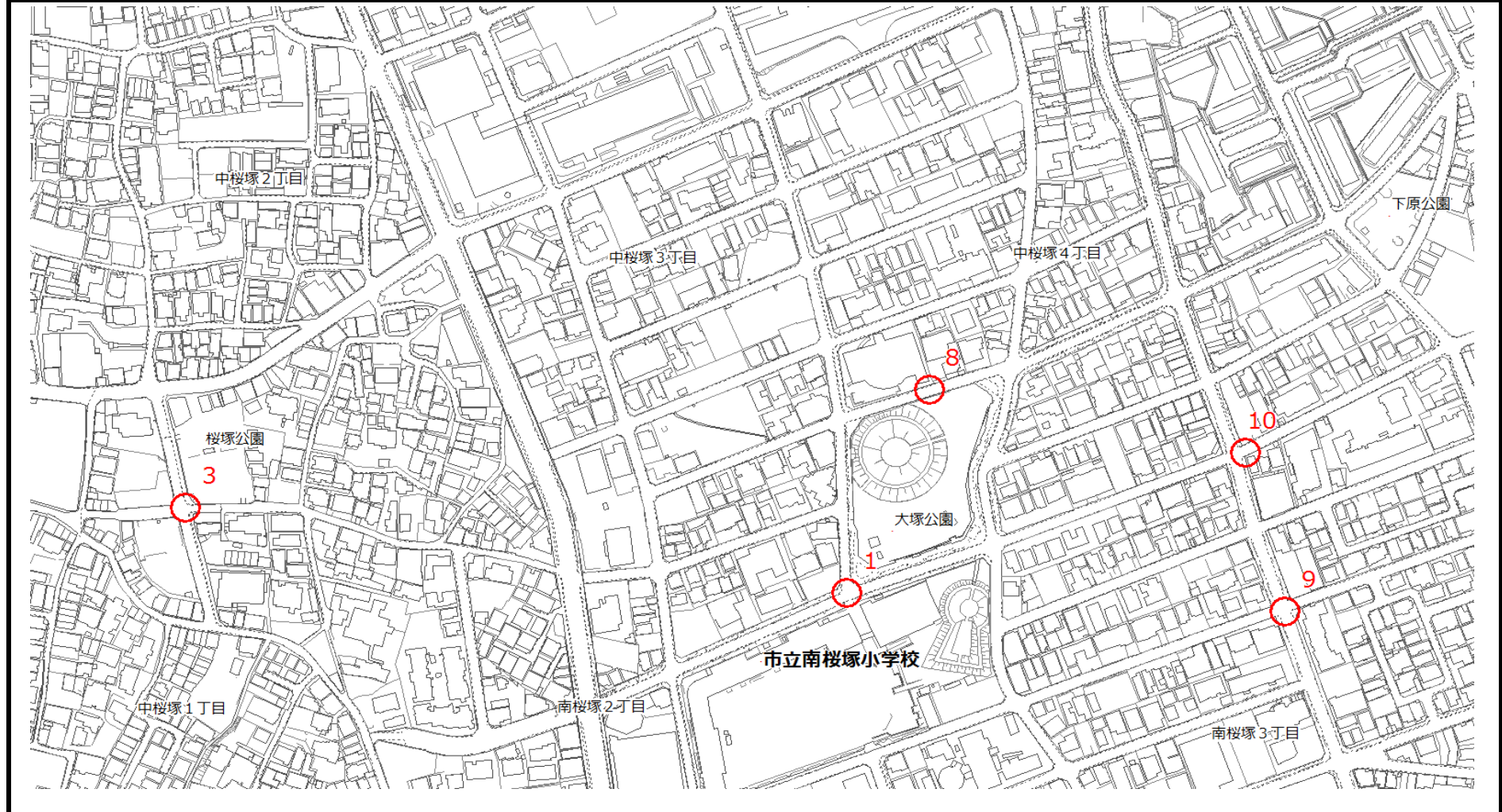
対策要望箇所図

小学校区名	上野小学校	No.	5
場所	5 上野東2丁目19番付近横断歩道	点検実施日	令和3年7月27日



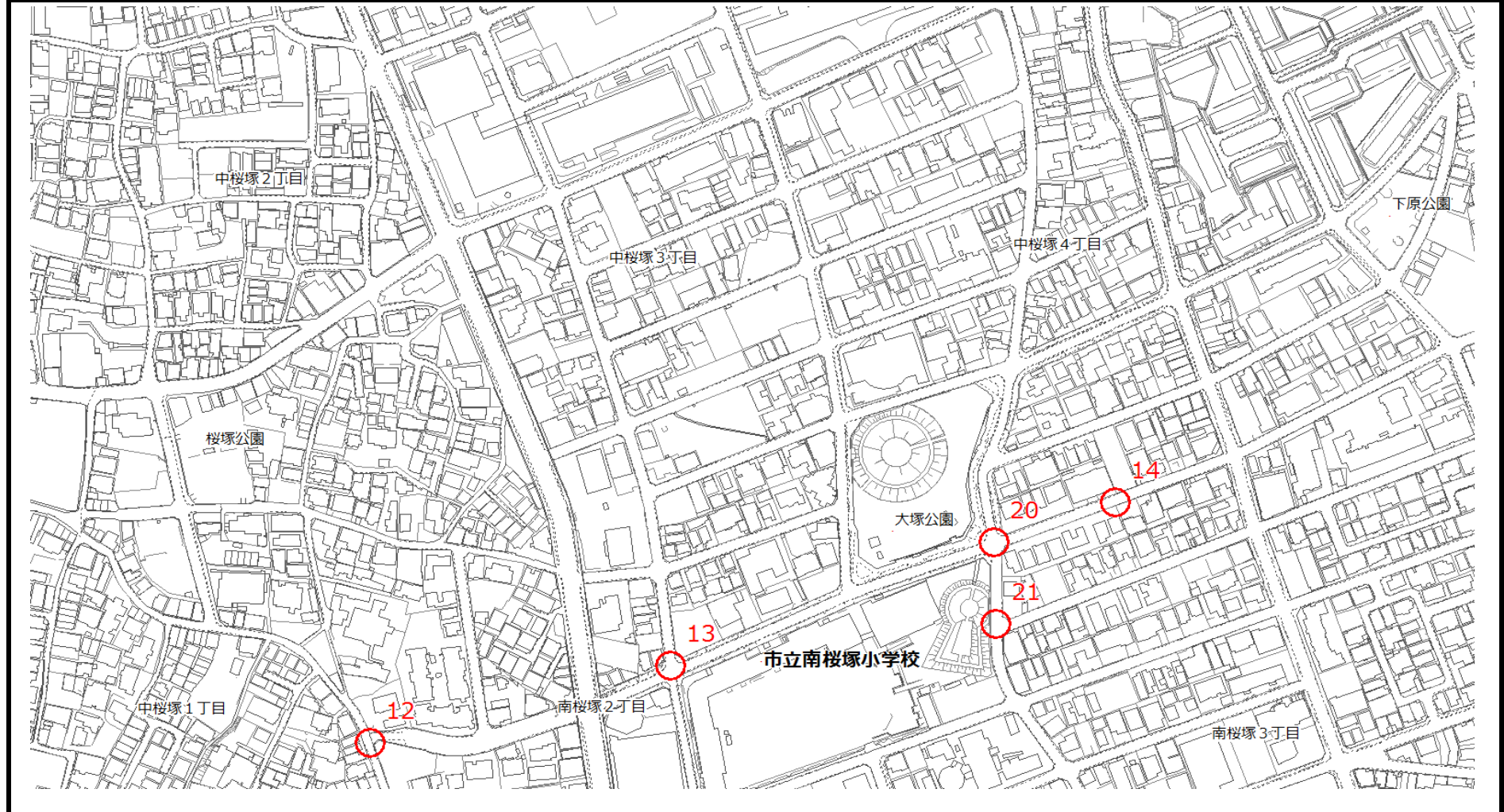
対策要望箇所図

小学校区名	南桜塚小学校	No.	1, 3, 8, 9, 10
場所	1 南桜塚2丁目2番付近横断歩道、3 中桜塚2丁目29番付近道路、8 中桜塚4丁目11番付近道路、9 南桜塚3丁目3番付近交差点、10 南桜塚4丁目1番付近交差点	点検実施日	令和3年9月7日



対策要望箇所図

小学校区名	南桜塚小学校	No.	12, 13, 14, 20, 21
場所	12 中桜塚2丁目30番付近三叉路、13 中桜塚3丁目15番付近道路、14 南桜塚3丁目1番付近道路、20 南桜塚3丁目1番付近交差点、21 南桜塚3丁目1番付近道路	点検実施日	令和3年9月6日



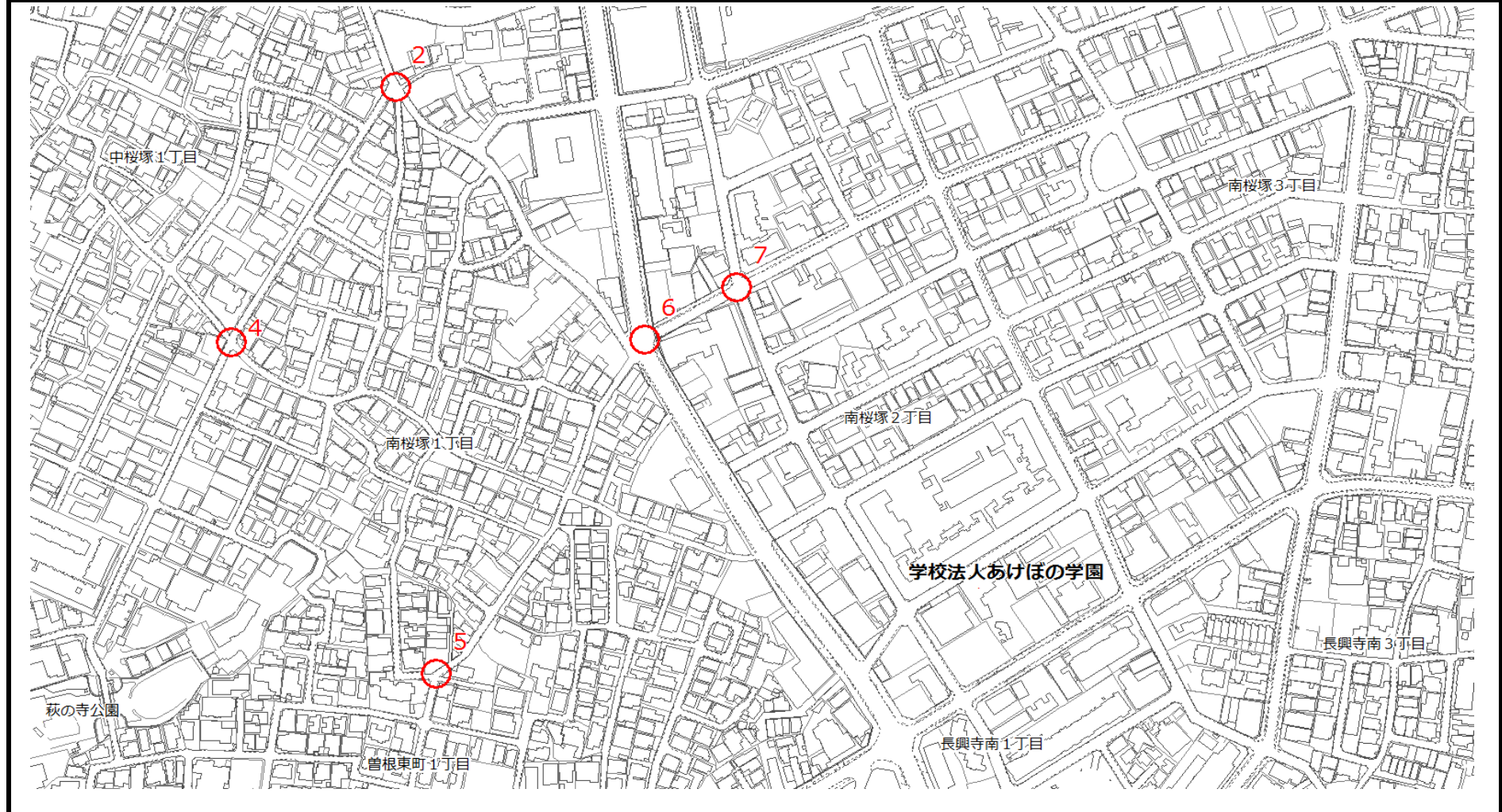
対策要望箇所図

小学校区名	南桜塚小学校	No.	18
場所	18 南桜塚4丁目10番付近交差点及び道路	点検実施日	令和3年9月7日



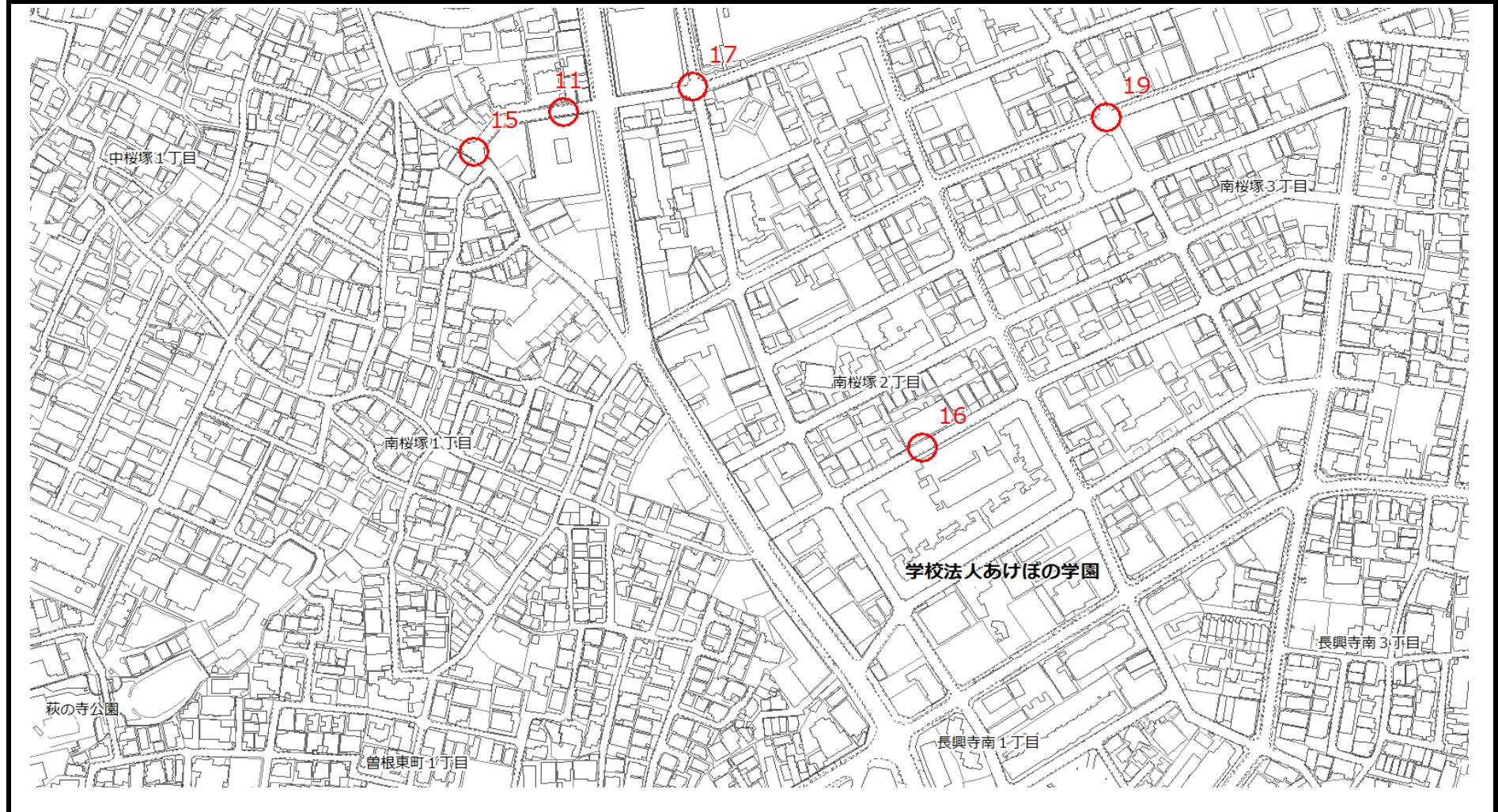
対策要望箇所図

小学校区名	南桜塚小学校	No.	2, 4, 5, 6, 7
場所	2 南桜塚1丁目1番付近交差点、4 南桜塚1丁目9番付近道路、5 南桜塚1丁目25番付近道路、6 南桜塚交差点、7 南桜塚2丁目8番付近交差点	点検実施日	令和3年9月7日



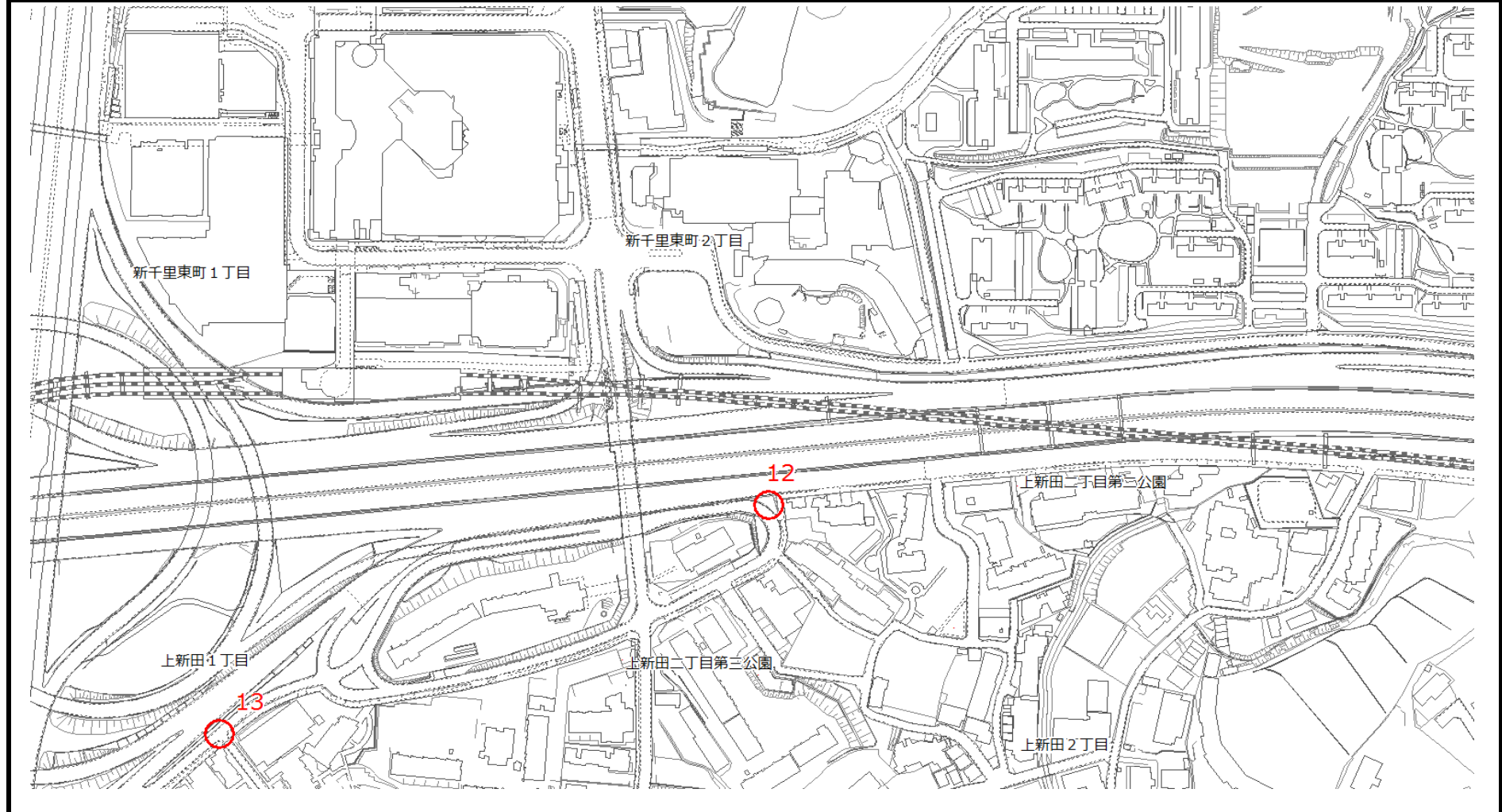
対策要望箇所図

小学校区名	南桜塚小学校	No.	11, 15, 16, 17, 19
場所	11 南桜塚1丁目1番付近道路、15 南桜塚1丁目7番付近三叉路、16 南桜塚2丁目10番付近道路、17 南桜塚2丁目4番付近交差点、19 南桜塚3丁目5番付近交差点	点検実施日	令和3年9月7日



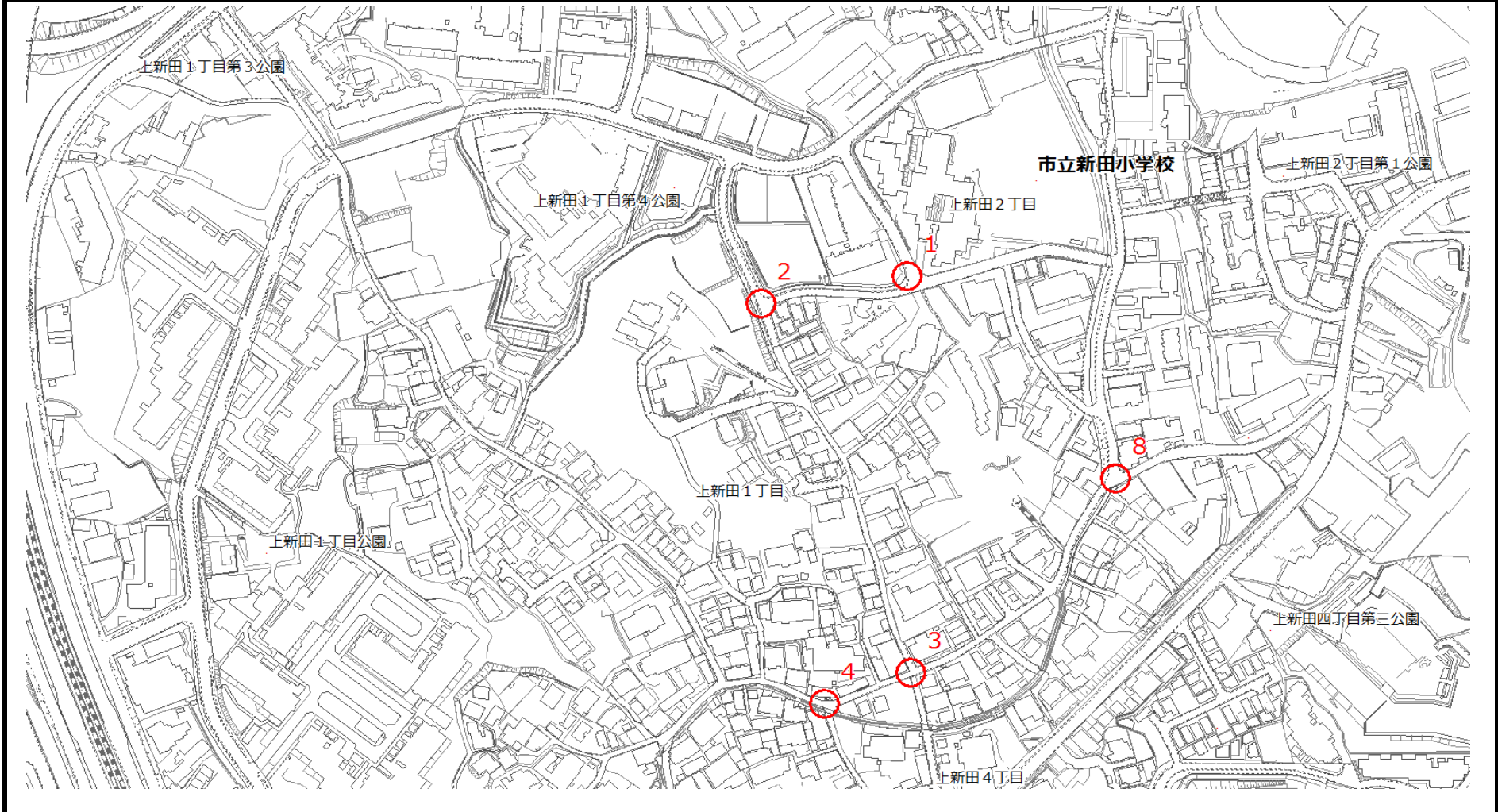
対策要望箇所図

小学校区名	新田小学校	No.	12, 13
場所	12 上新田2丁目24番付近道路、13 上新田1丁目76番付近三叉路	点検実施日	令和3年9月13日



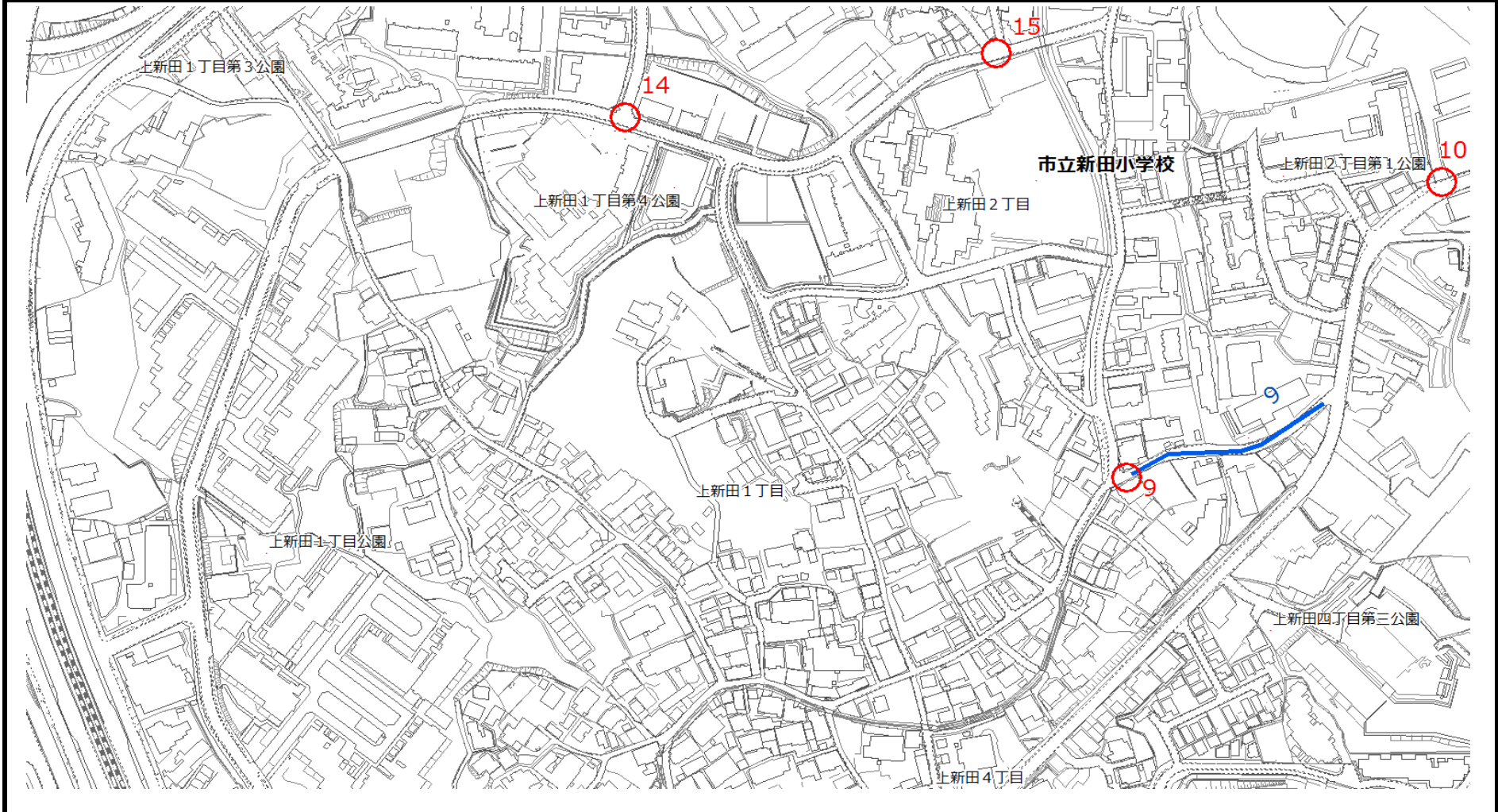
对策要望箇所図

小学校区名	新田小学校	No.	1, 2, 3, 4, 8
場所	1 上新田 2 丁目19番付近横断歩道、2 上新田 2 丁目3番付近道路、3 上新田 1 丁目6番付近交差点、4 上新田 1 丁目6番付近道路、8 上新田 2 丁目5番付近三叉路	点検実施日	令和3年9月13日



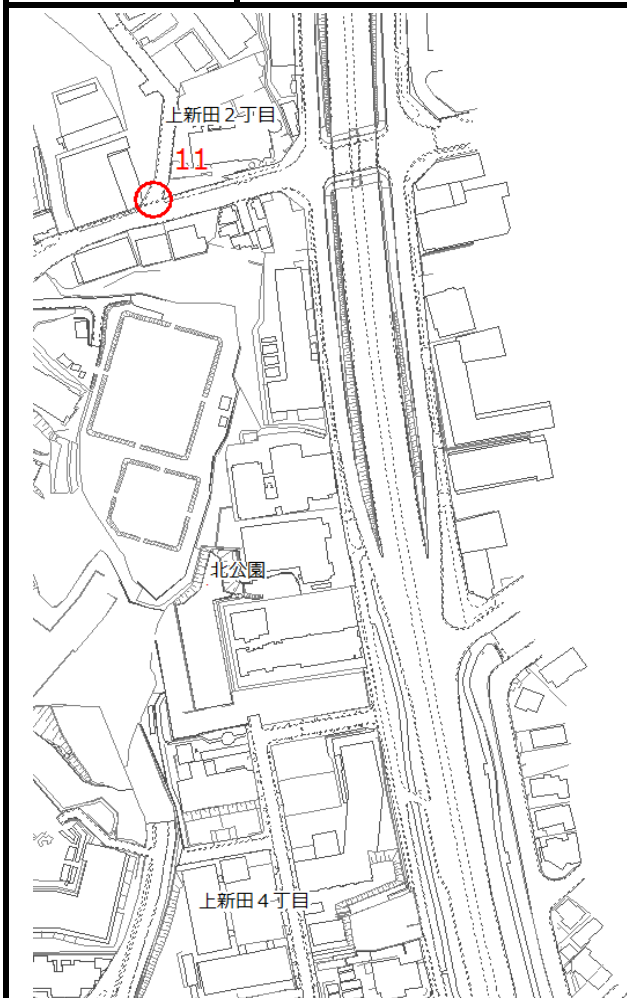
対策要望箇所図

小学校区名	新田小学校	No.	9, 10, 14, 15
場所	9 上新田2丁目5番付近道路、10 上新田2丁目13番付近三叉路、14 上新田1丁目17番付近三叉路、15 上新田2丁目23番付近交差点	点検実施日	令和3年9月13日



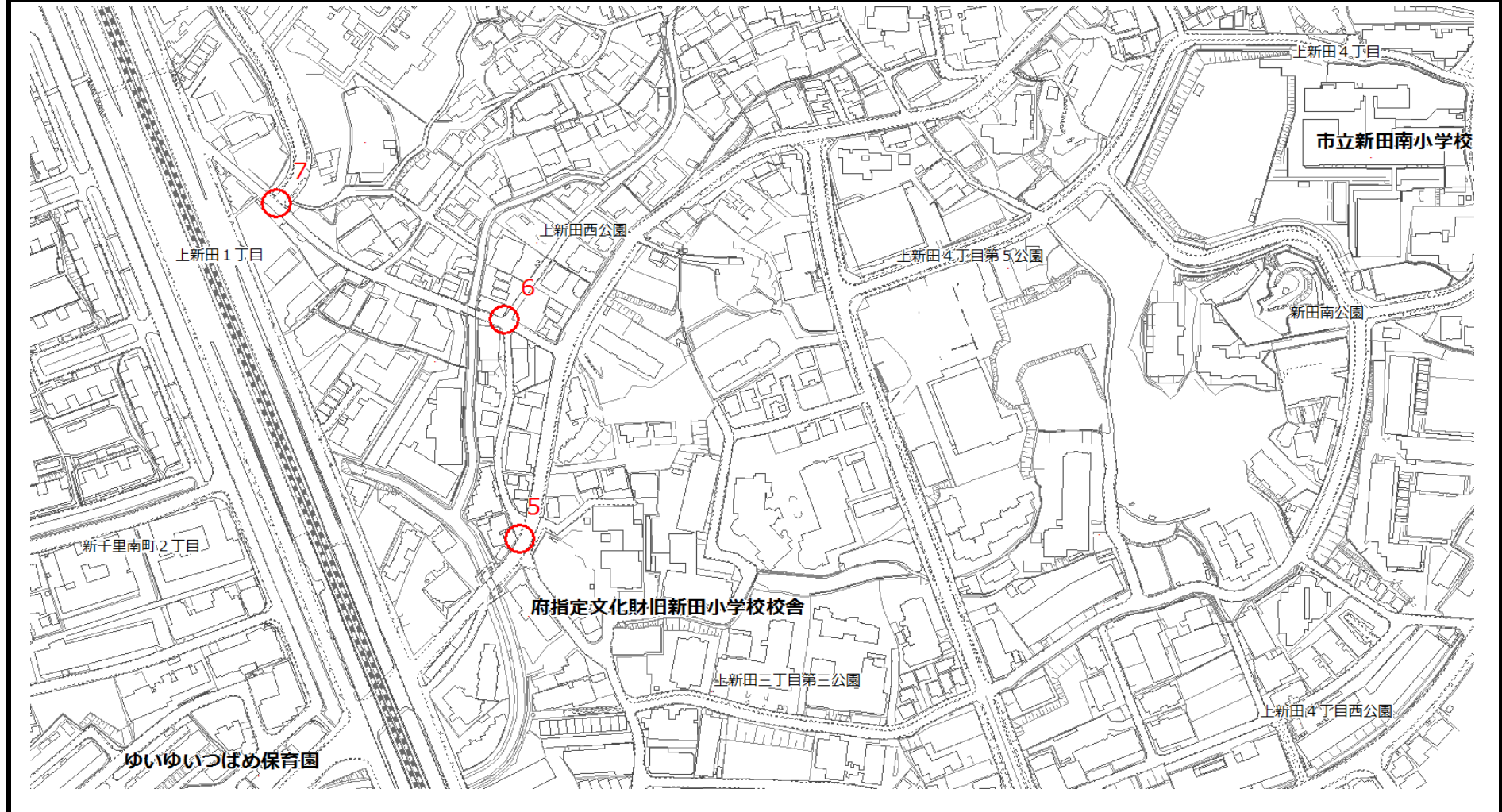
対策要望箇所図

小学校区名	新田小学校	No.	11
場所	11 上新田2丁目13番付近三叉路	点検実施日	令和3年9月13日



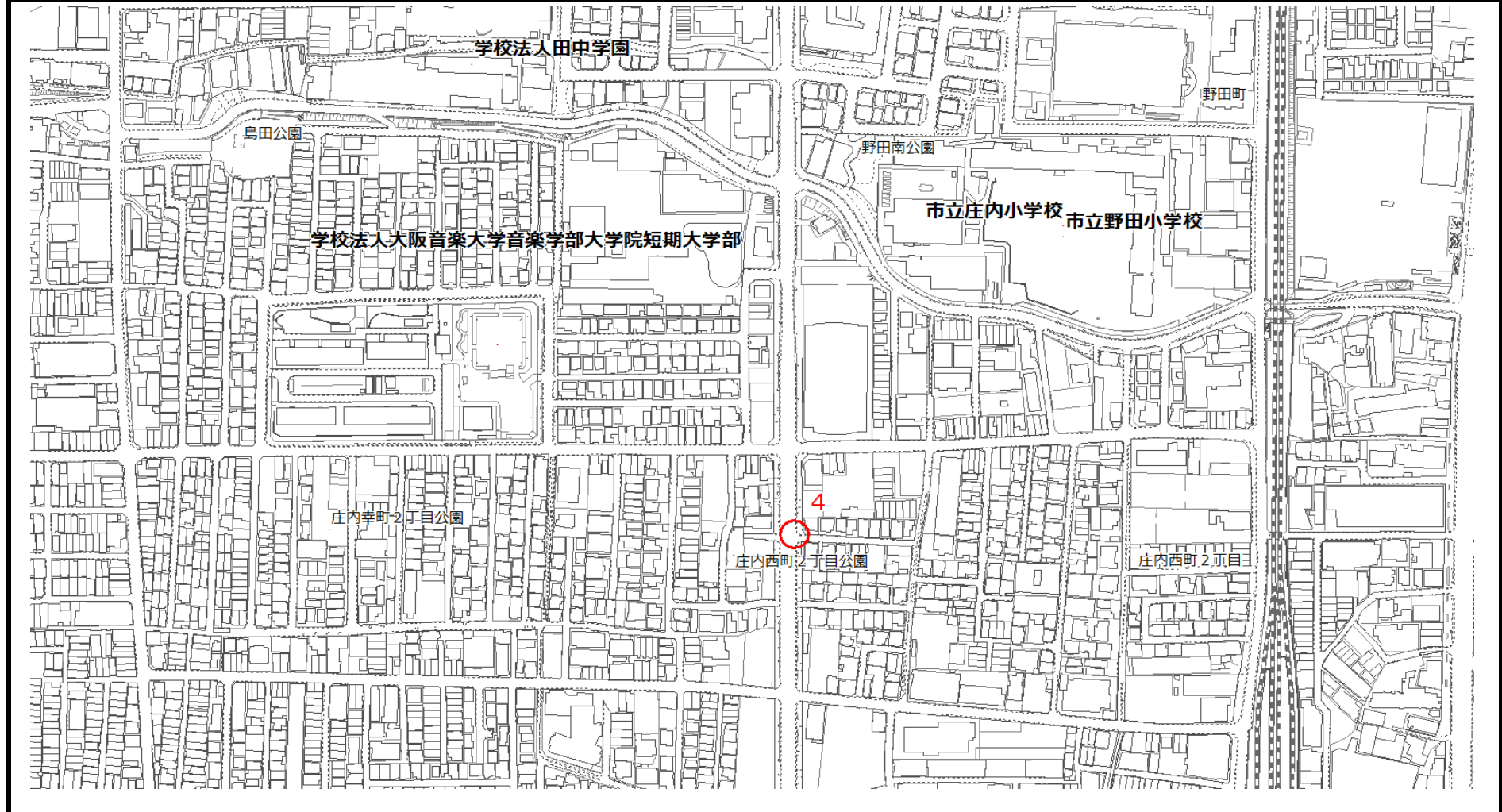
対策要望箇所図

小学校区名	新田小学校	No.	5, 6, 7
場所	5 上新田 1 丁目2番付近道路、6 上新田 1 丁目9番付近道路、7 上新田 1 丁目10番付近 三叉路	点検実施日	令和3年9月13日



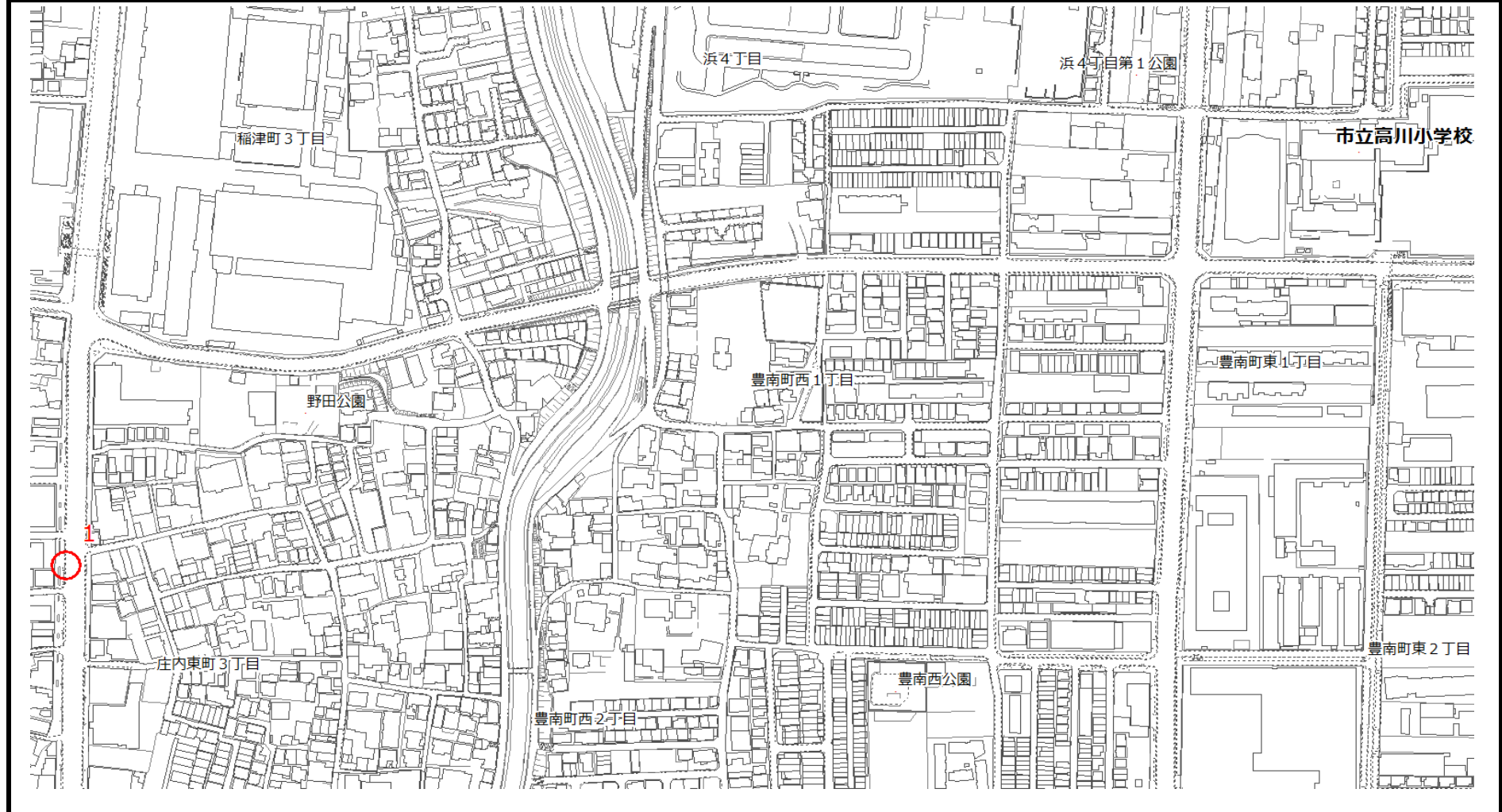
対策要望箇所図

小学校区名	庄内小学校	No.	4
場所	4 庄内西町2丁目13番付近交差点	点検実施日	令和3年7月28日



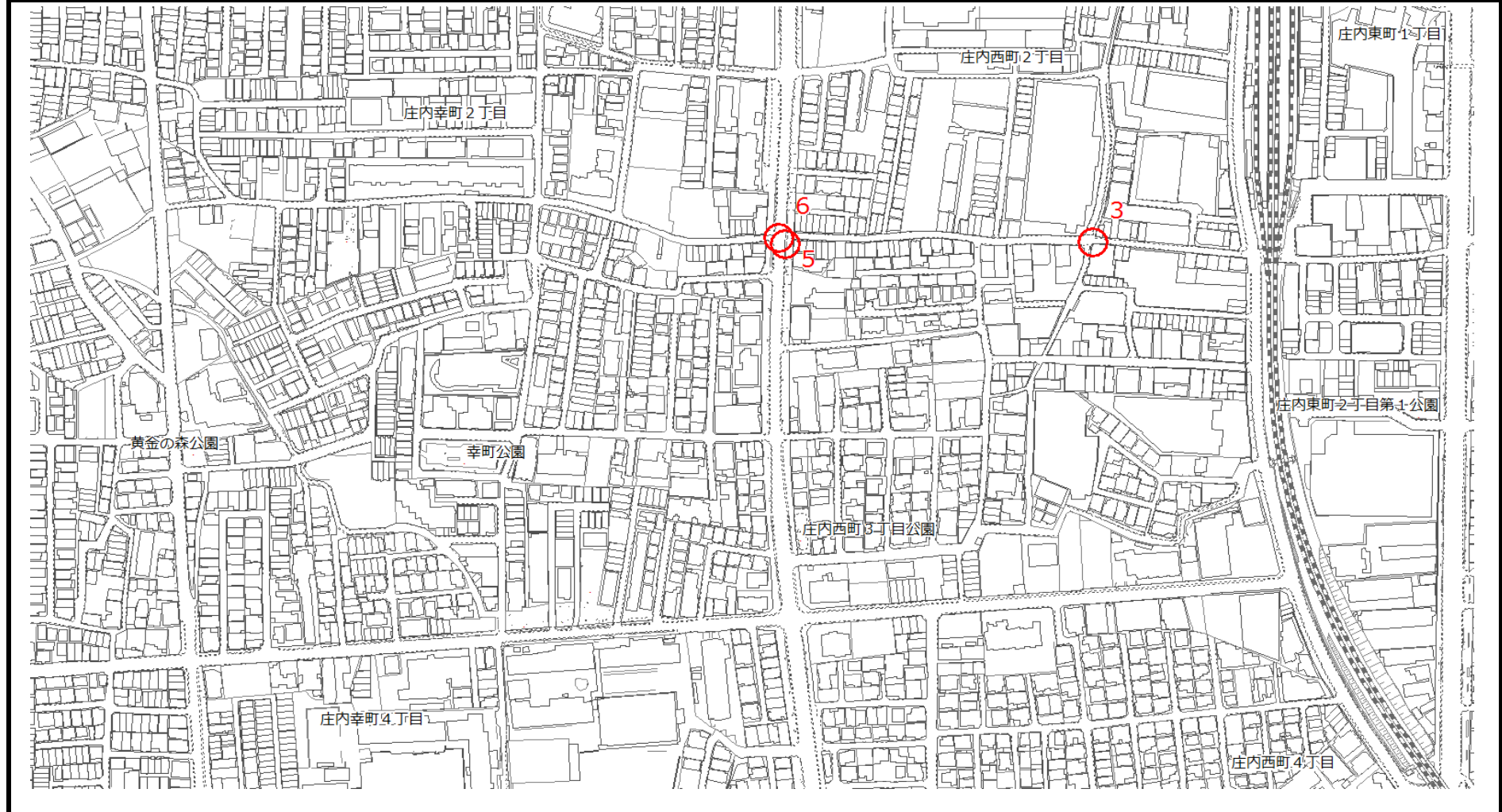
対策要望箇所図

小学校区名	庄内小学校	No.	1
場所	1 庄内東町1丁目4番付近歩道	点検実施日	令和3年7月28日



対策要望箇所図

小学校区名	庄内小学校		No.	3, 5, 6
場所	3 庄内西町2丁目23番付近道路、5 庄内西町3丁目19番付近道路、6 庄内西町3丁目19番付近道路	点検実施日	令和3年7月28日	



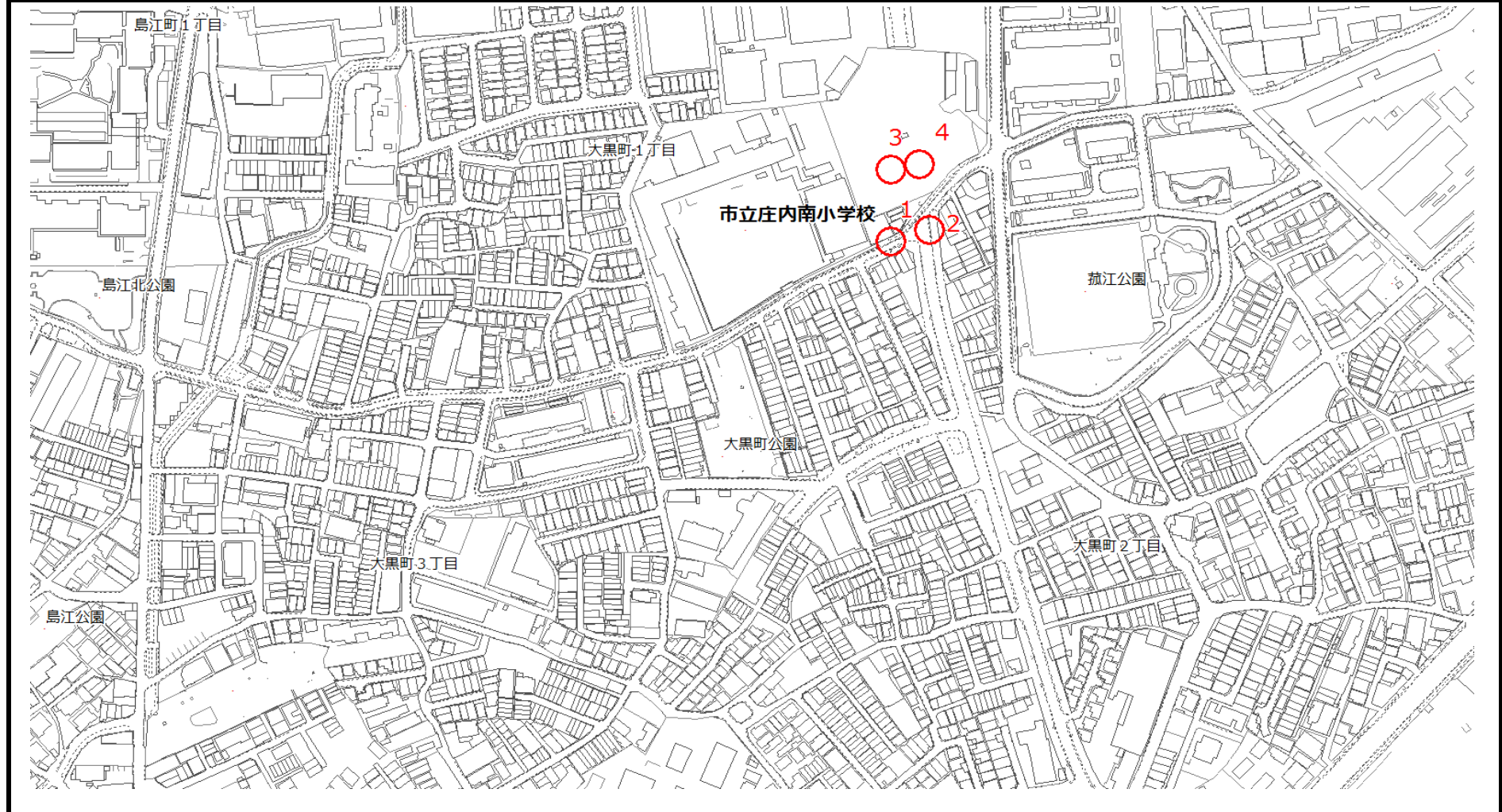
対策要望箇所図

小学校区名	庄内小学校	No.	2
場所	2 庄内東町4丁目1番付近三叉路	点検実施日	令和3年7月28日



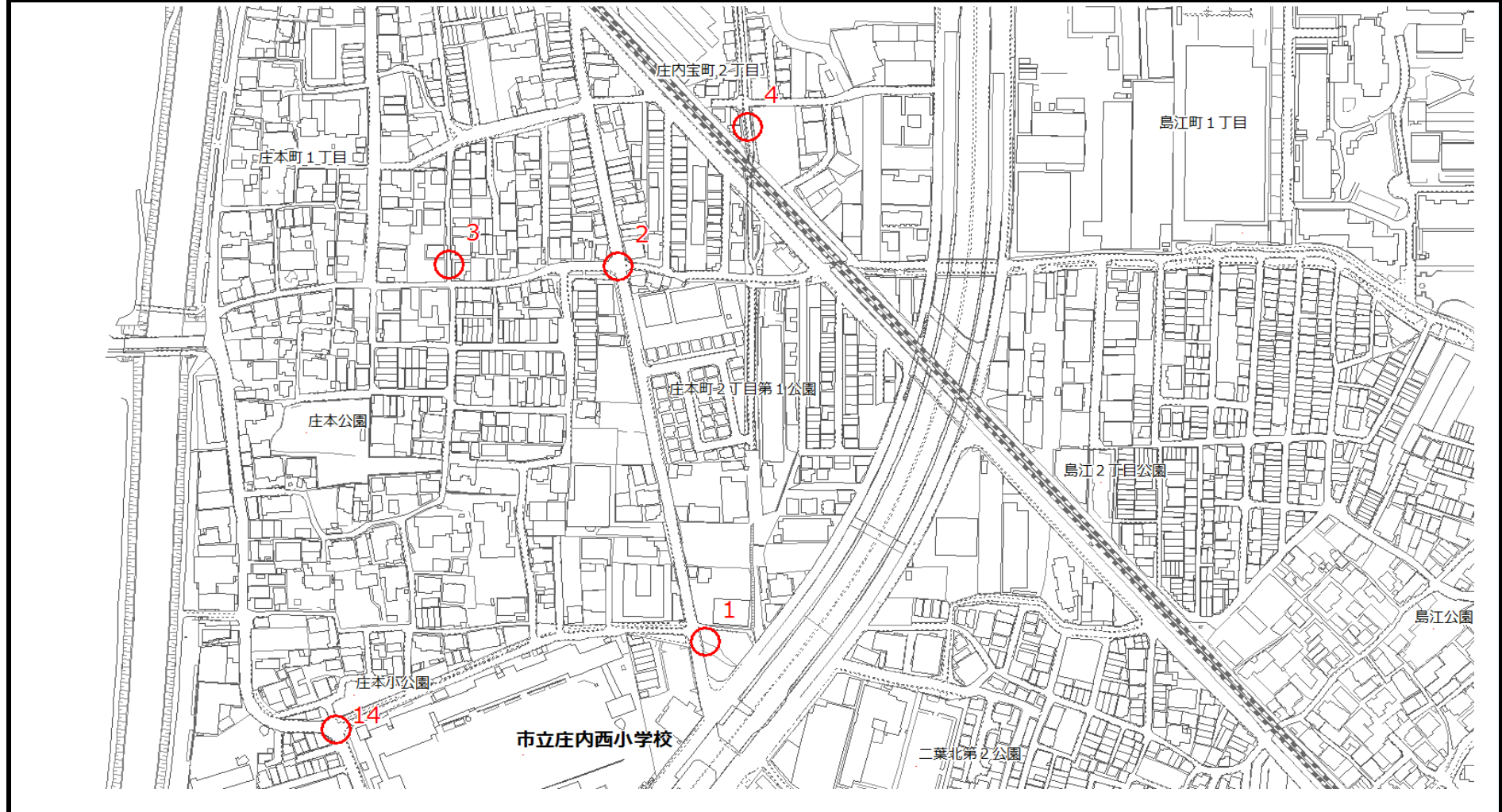
対策要望箇所図

小学校区名	庄内南小学校	No.	1, 2, 3, 4
場所	1 大黒町2丁目1番付近三叉路、2 大黒町2丁目2番付近交差点、3 大黒町1丁目2番付近交差点、4 大黒町1丁目2番付近道路	点検実施日	令和3年8月25日



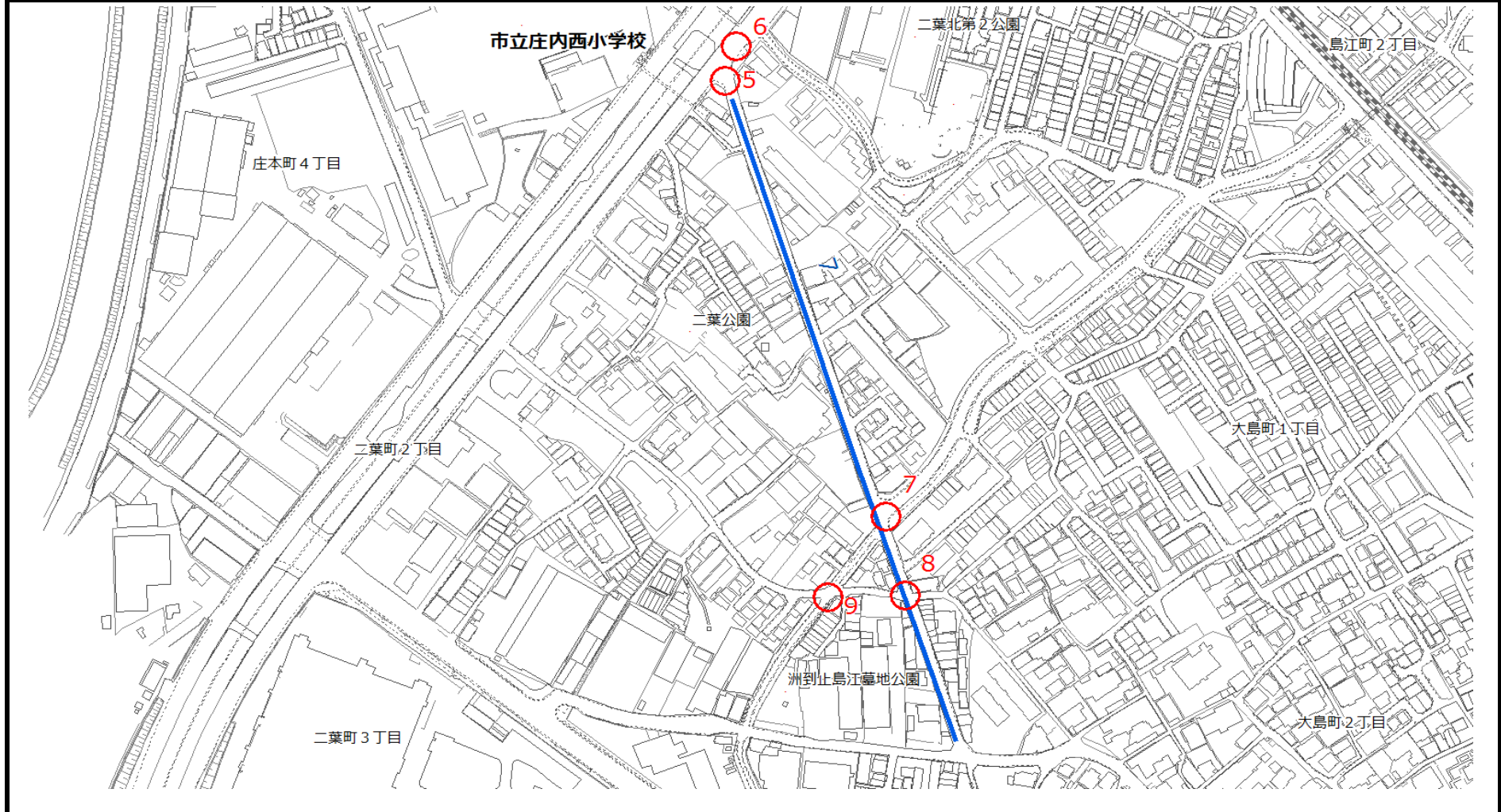
対策要望箇所図

小学校区名	庄内西小学校	No.	1, 2, 3, 4, 14
場所	1 庄本町2丁目9番付近交差点、2 庄本町2丁目8番付近交差点、3 庄本町1丁目12番付近交差点、4 庄内宝町2丁目8番付近自転車・歩行者道、14 庄本町4丁目3番付近道路	点検実施日	令和3年7月29日



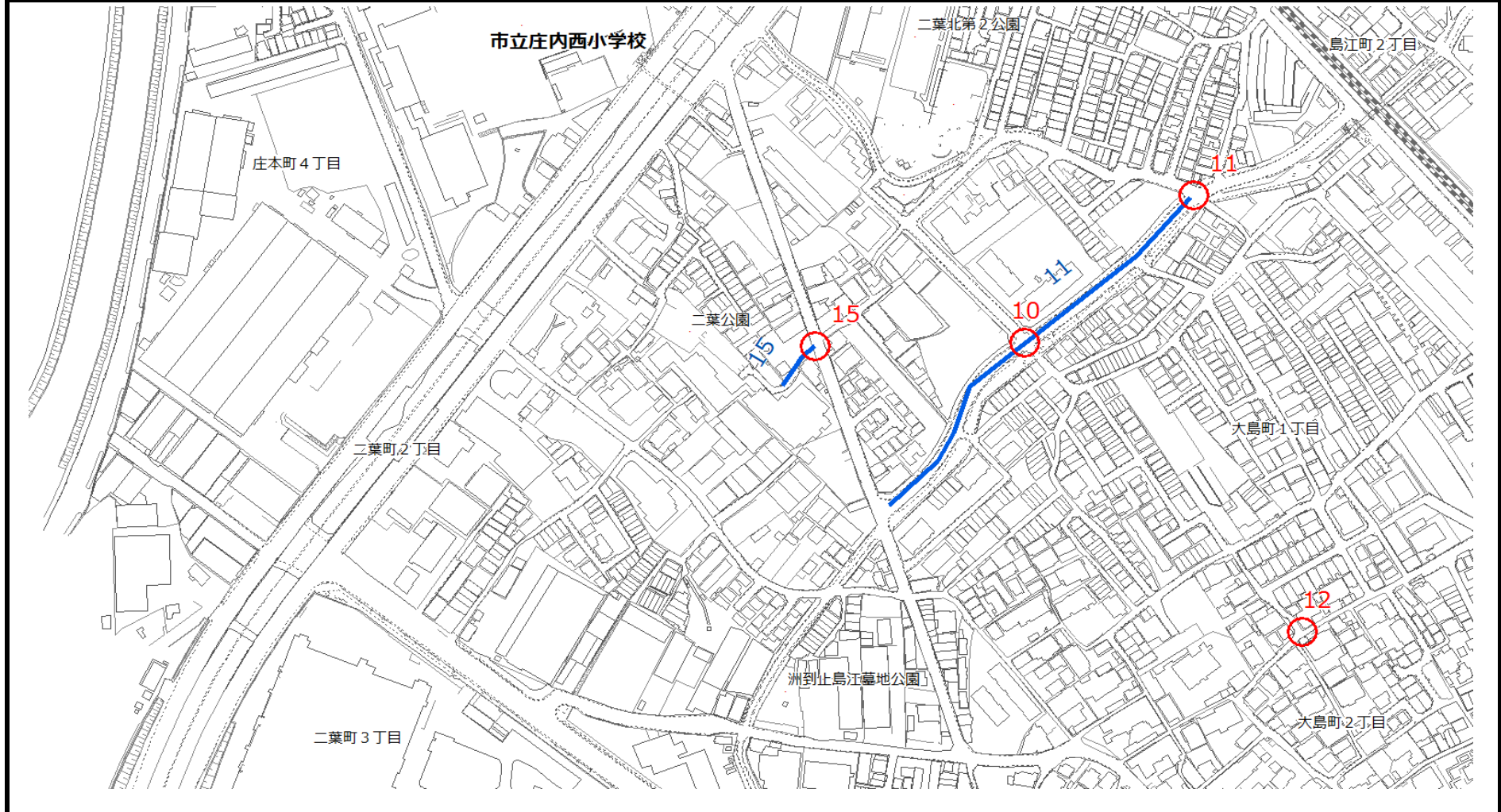
対策要望箇所図

小学校区名	庄内西小学校	No.	5, 6, 7, 8, 9
場所	5 二葉町2丁目1番付近交差点、6 二葉町1丁目18番付近三叉路、7 大島町1丁目21番付近道路、8 大島町1丁目23番付近交差点、9 大島町1丁目23番付近交差点	点検実施日	令和3年7月29日



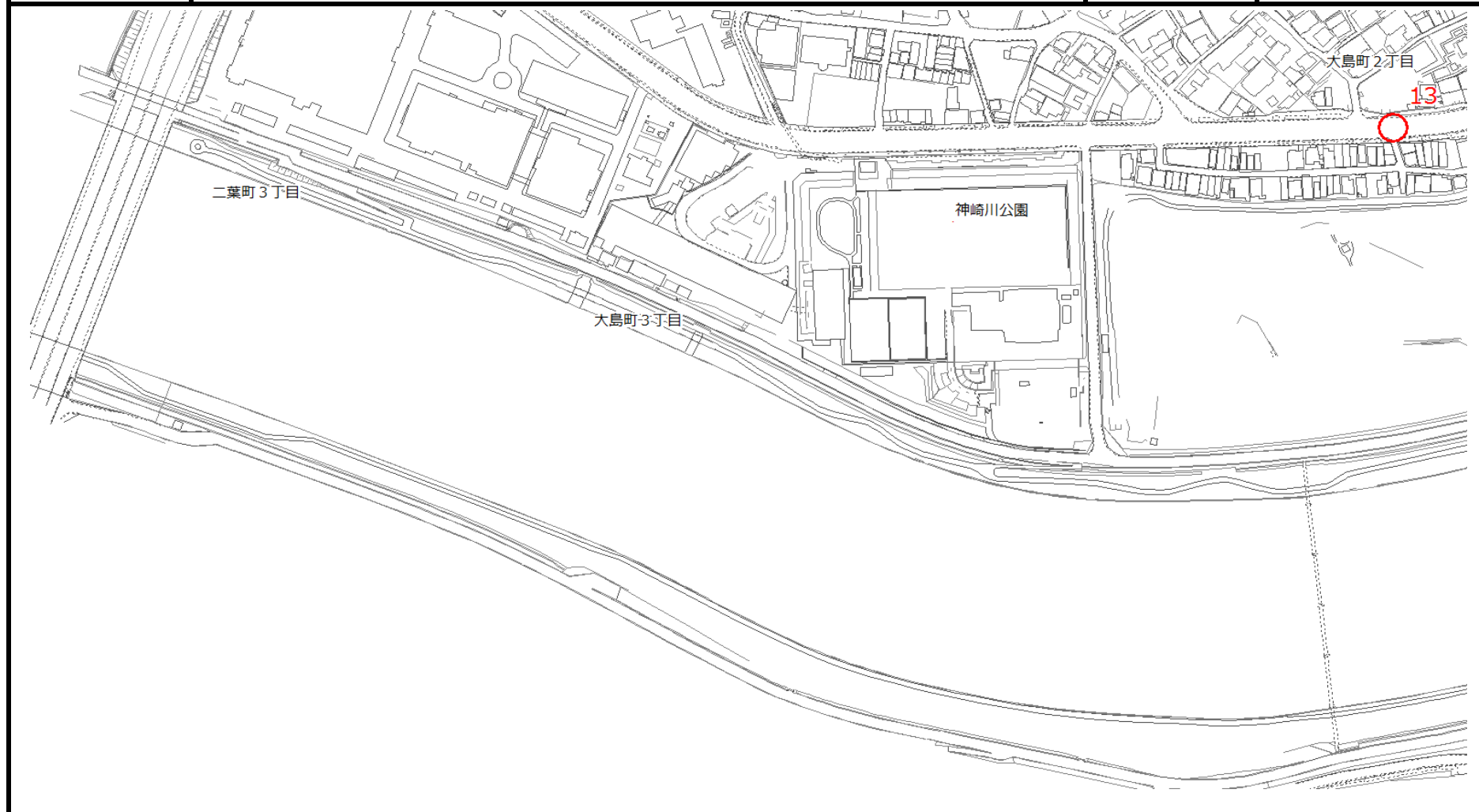
対策要望箇所図

小学校区名	庄内西小学校	No.	10, 11, 12, 15
場所	10 大島町1丁目8番付近道路、11 二葉町1丁目11番付近道路、12 大島町2丁目11番付近三叉路、15 二葉町2丁目1番付近交差点	点検実施日	令和3年7月29日



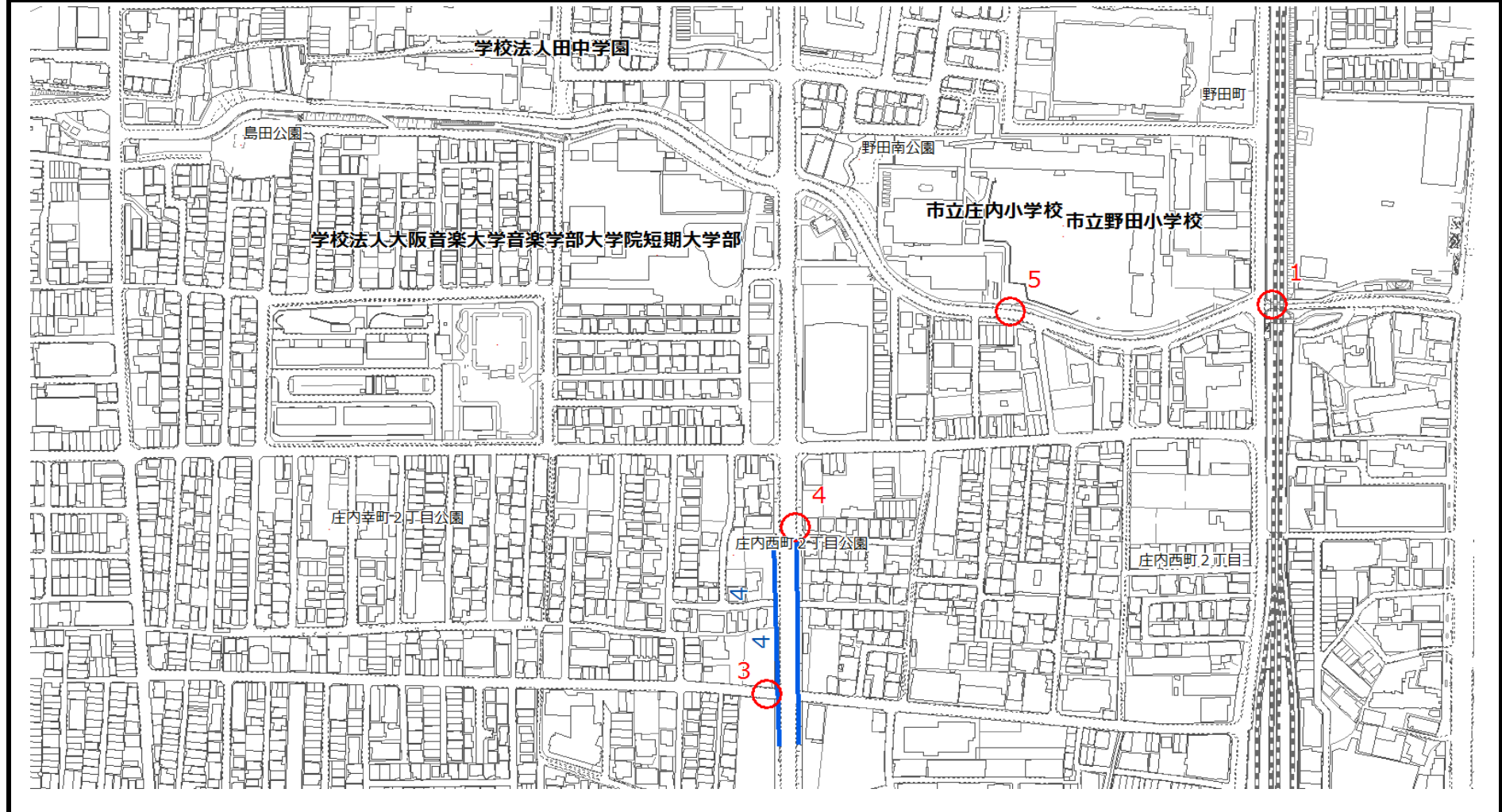
対策要望箇所図

小学校区名	庄内西小学校	No.	13
場所	13 大島町3丁目2番付近道路	点検実施日	令和3年7月29日



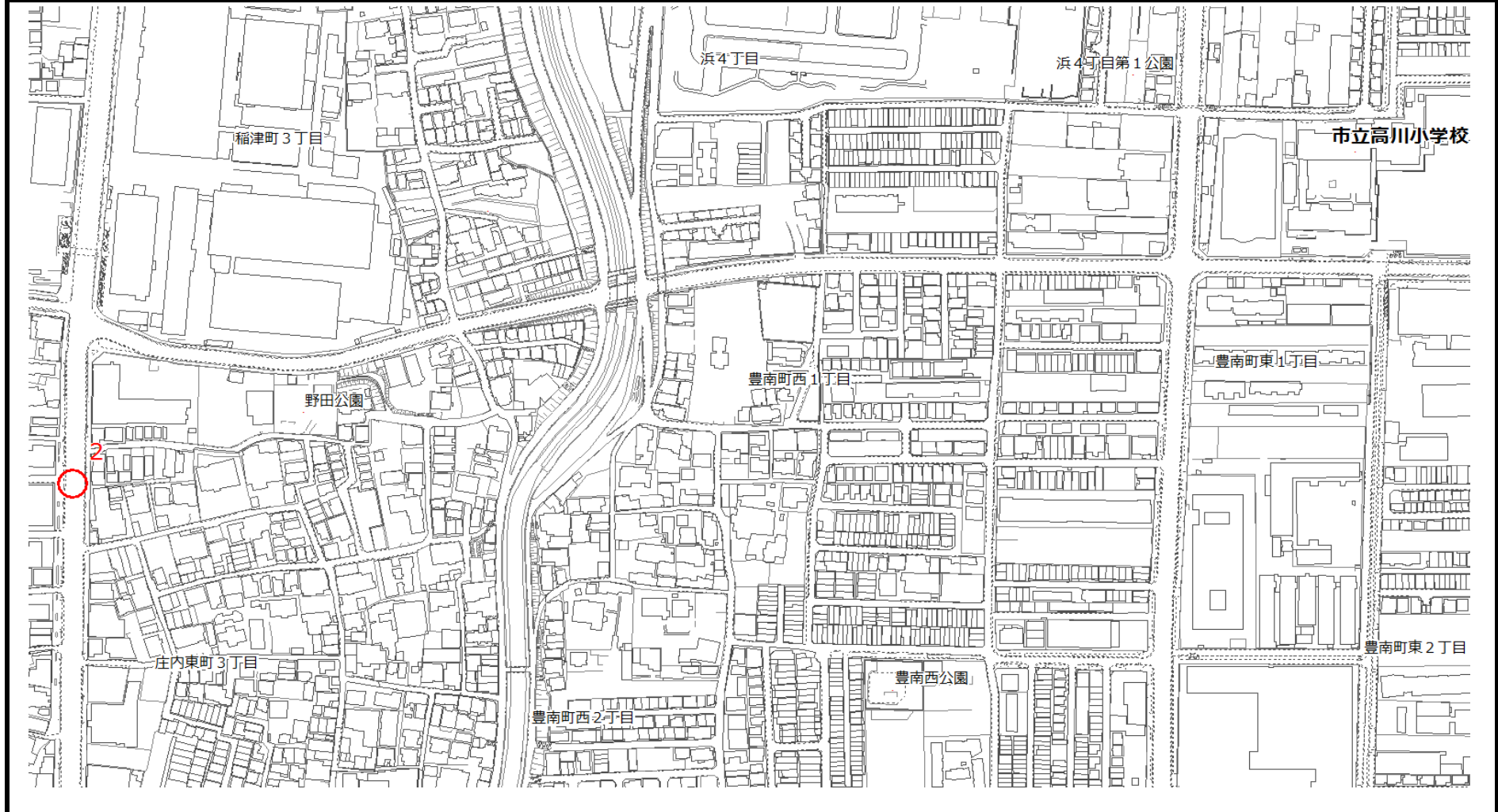
対策要望箇所図

小学校区名	野田小学校	No.	1, 3, 4, 5
場所	1 稲津町1丁目11番付近自転車・歩行者道、3 庄内幸町2丁目18番付近交差点、4 庄内西町2丁目11番付近歩道、5 野田町1番付近歩道	点検実施日	令和3年7月26日



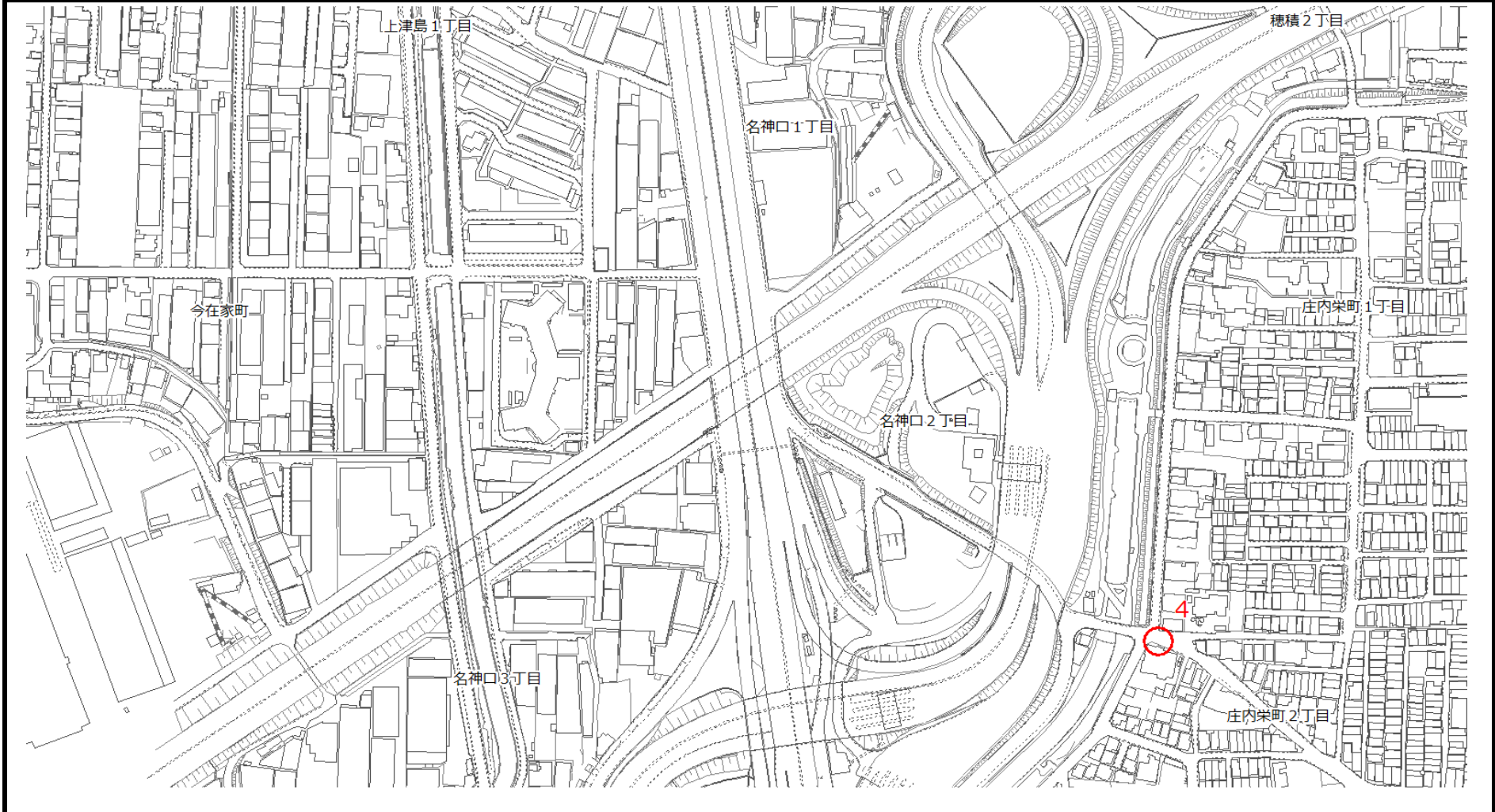
対策要望箇所図

小学校区名	野田小学校	No.	2
場所	2 庄内東町3丁目8番付近歩道	点検実施日	令和3年7月26日



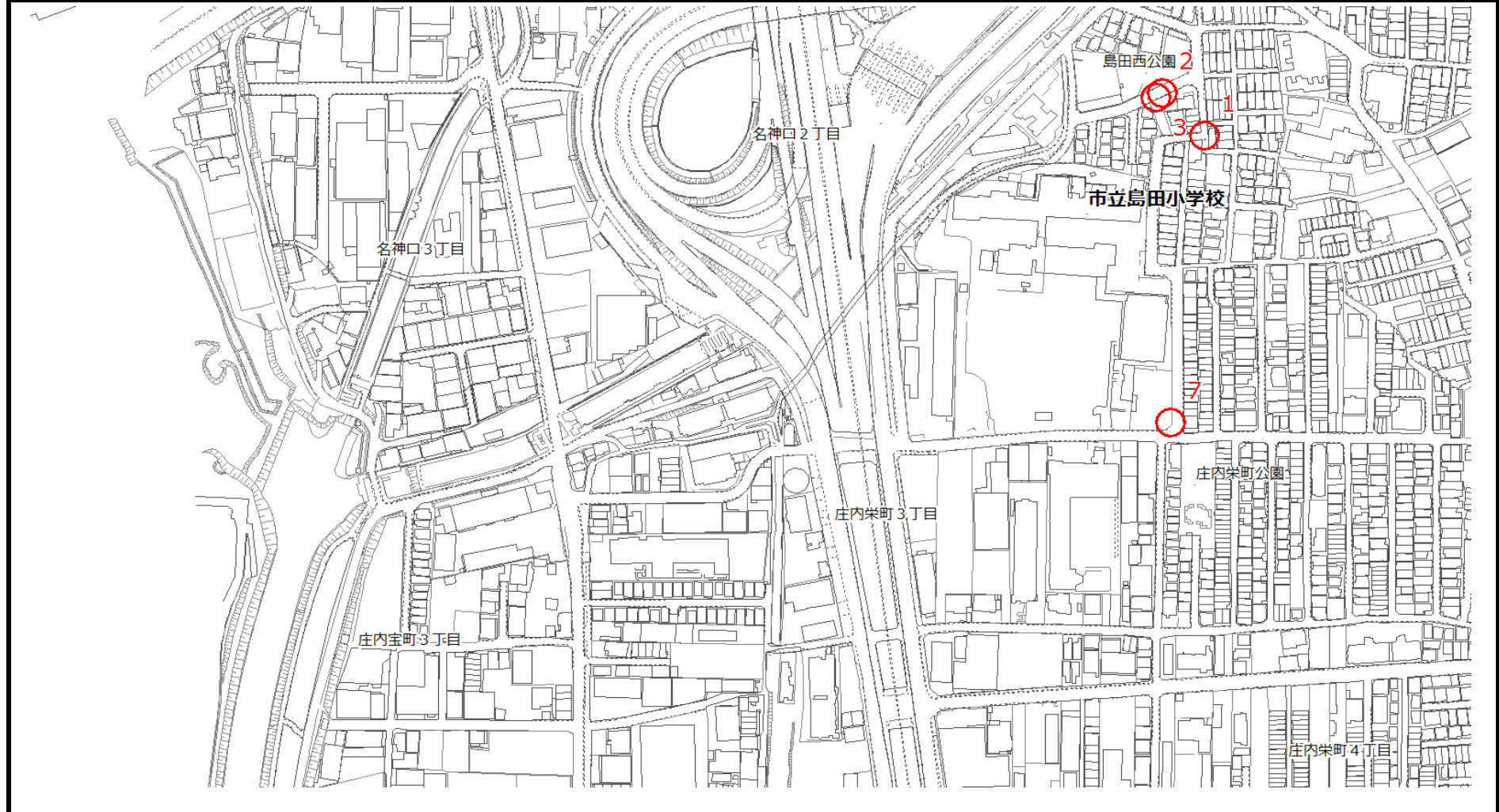
対策要望箇所図

小学校区名	島田小学校	No.	4
場所	4 庄内栄町2丁目10番付近交差点	点検実施日	令和3年9月15日



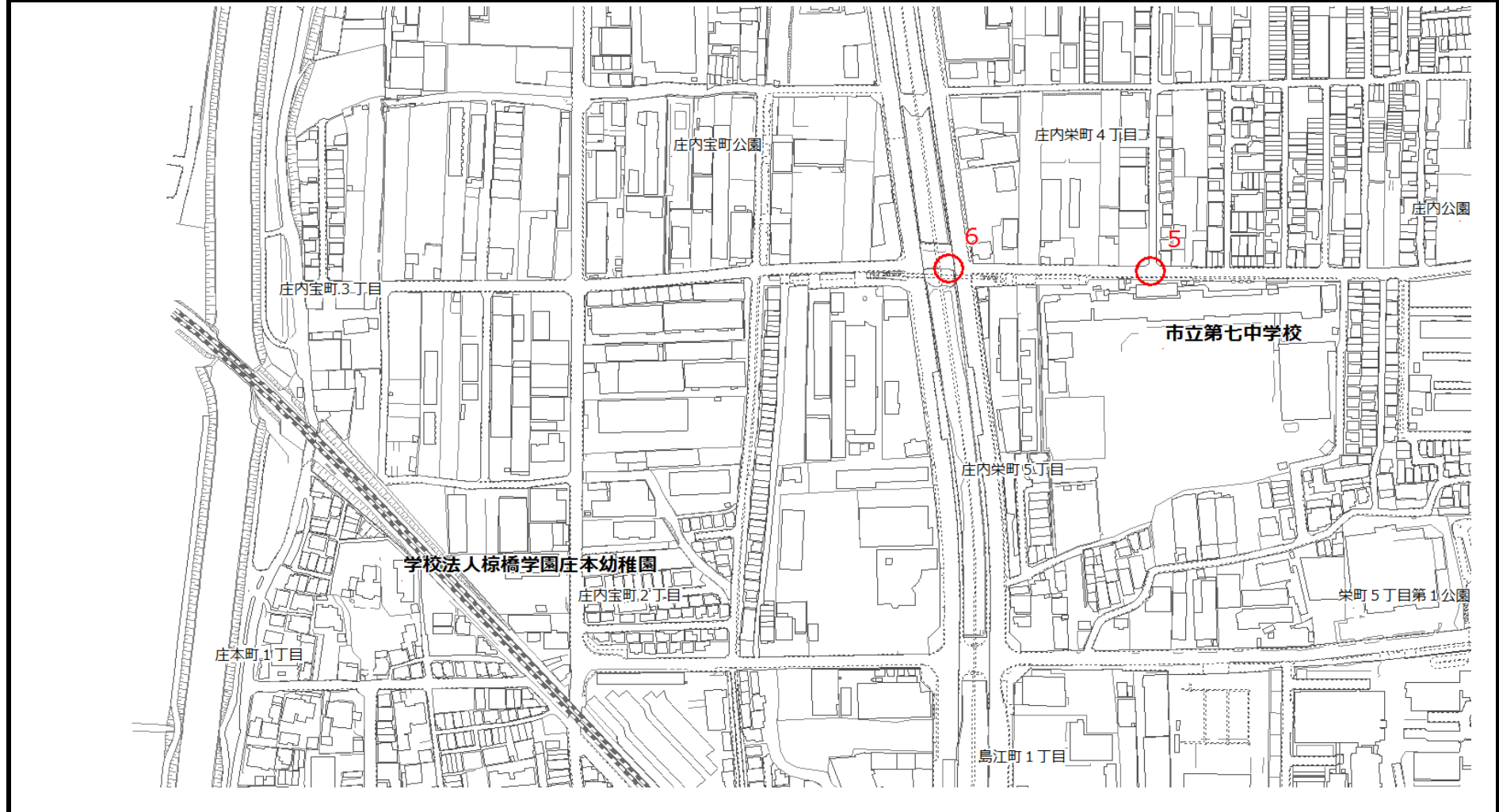
対策要望箇所図

小学校区名	島田小学校	No.	1, 2, 3, 7
場所	1 庄内栄町2丁目12番付近道路、2 庄内栄町2丁目19番付近道路、3 庄内栄町2丁目19番付近自転車・歩行者道、7 庄内栄町3丁目11番付近三叉路	点検実施日	令和3年9月15日



对策要望箇所図

小学校区名	島田小学校	No.	5, 6
場所	5 庄内栄町 5 丁目10番付近三叉路、6 庄内栄町 5 丁目11番付近歩道橋	点検実施日	令和3年9月15日



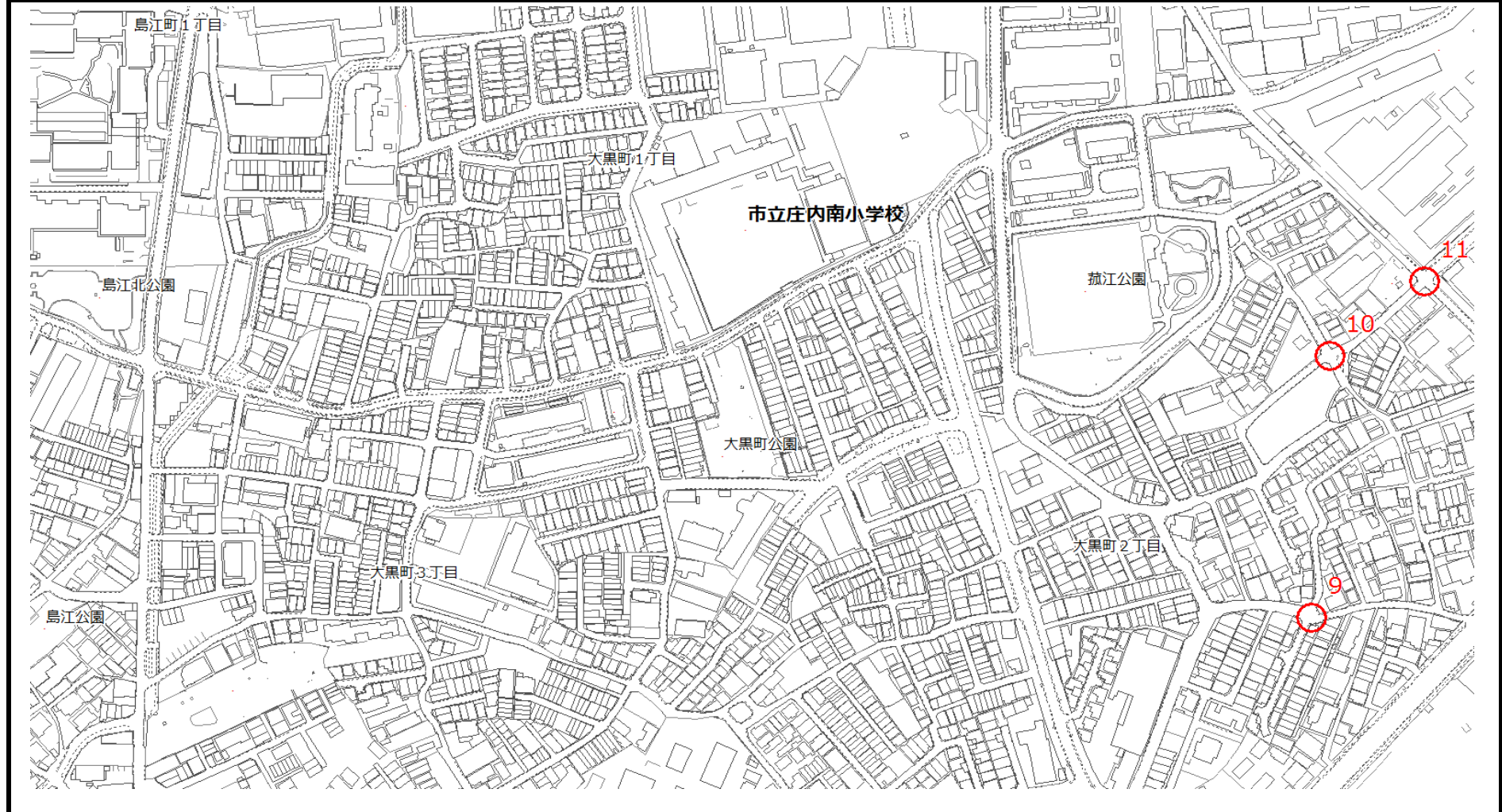
対策要望箇所図

小学校区名	千成小学校	No.	1, 12, 13
場所	1 庄内東町6丁目18番付近阪急高架下、12 庄内東町6丁目18番付近道路、13 三国1丁目1番付近交差点	点検実施日	令和3年7月30日



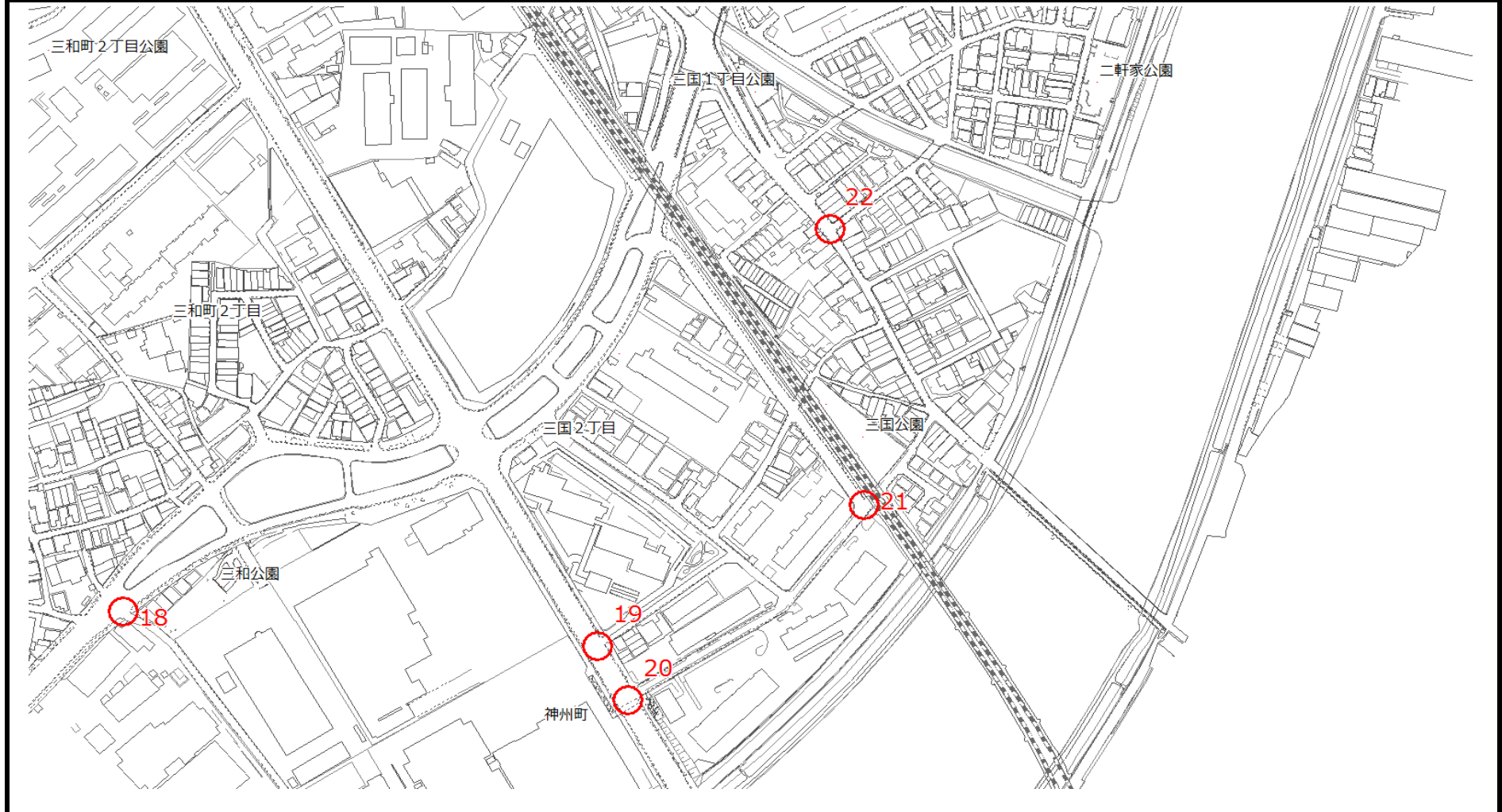
対策要望箇所図

小学校区名	千成小学校	No.	9, 10, 11
場所	9 三和町4丁目10番付近交差点、10 三和町3丁目9番付近道路、11 三和町2丁目1番付近交差点	点検実施日	令和3年7月30日



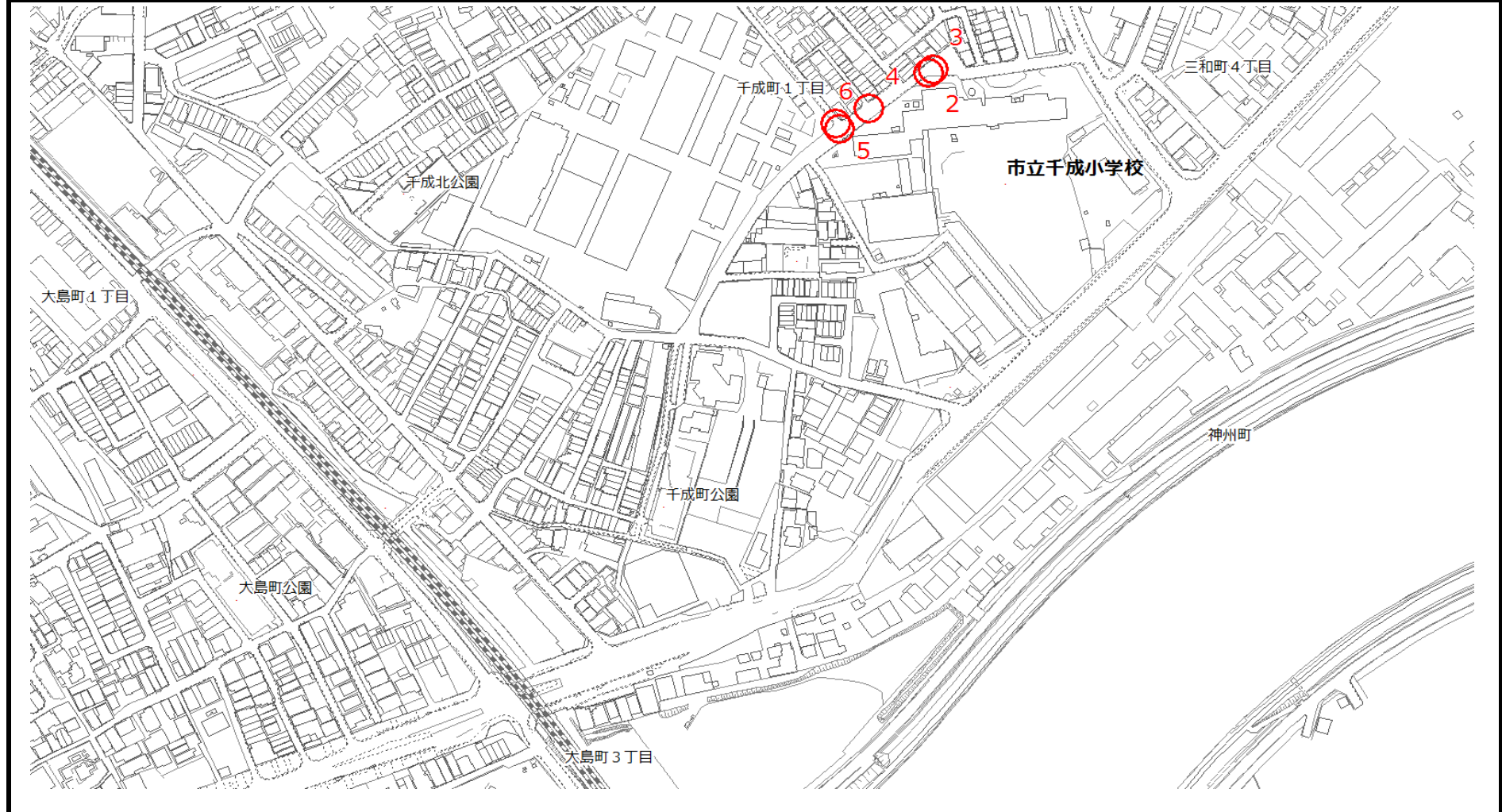
对策要望箇所図

小学校区名	千成小学校	No.	18, 19, 20, 21, 22
場所	18 神州町2番付近交差点、19 三国2丁目4番付近三叉路、20 三国2丁目4番付近歩道、21 三国2丁目3番付近交差点、22 三国1丁目6番付近三叉路	点検実施日	令和3年7月30日



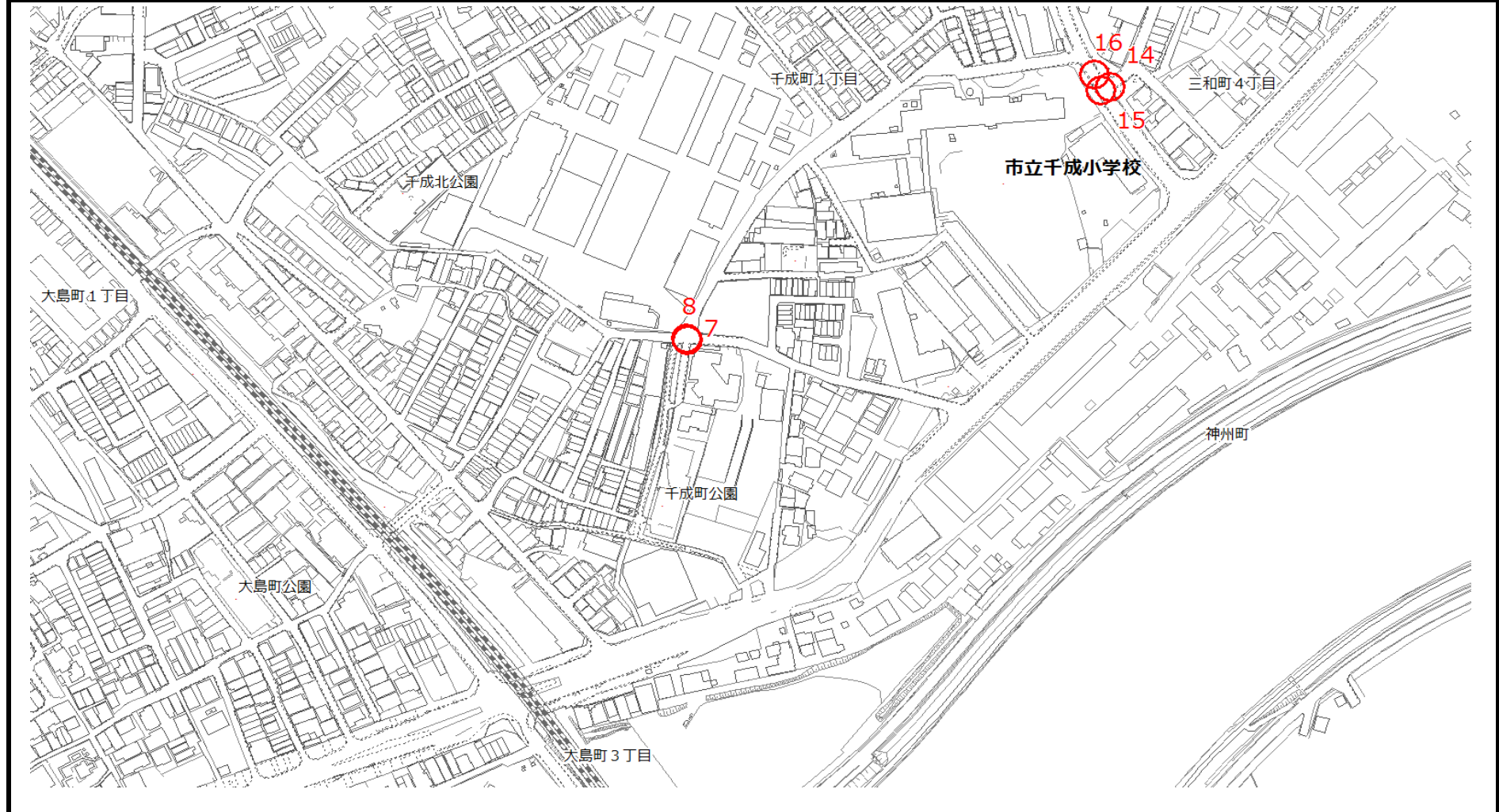
対策要望箇所図

小学校区名	千成小学校	No.	2, 3, 4, 5, 6
場所	2 千成町1丁目2番付近道路、3 千成町1丁目2番付近道路、4 千成町1丁目5番付近三叉路、5 千成町1丁目5番付近三叉路、6 千成町1丁目5番付近三叉路	点検実施日	令和3年8月3日



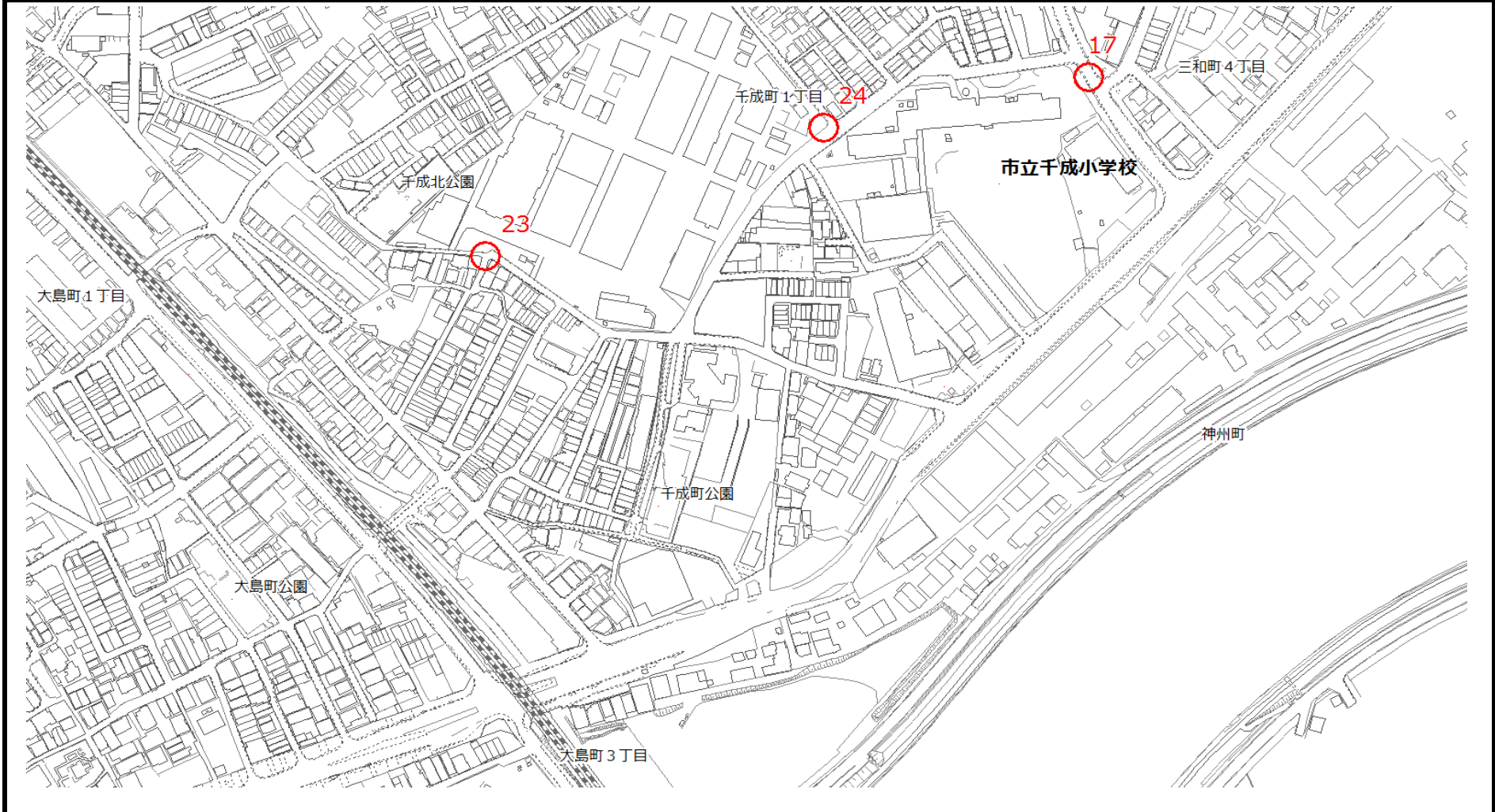
対策要望箇所図

小学校区名	千成小学校	No.	7, 8, 14, 15, 16
場所	7 千成町2丁目4番付近交差点、8 千成町2丁目4番付近交差点、14 千成町2丁目1番付近横断歩道、15 千成町2丁目1番付近道路、16 千成町1丁目1番付近道路	点検実施日	令和3年7月30日



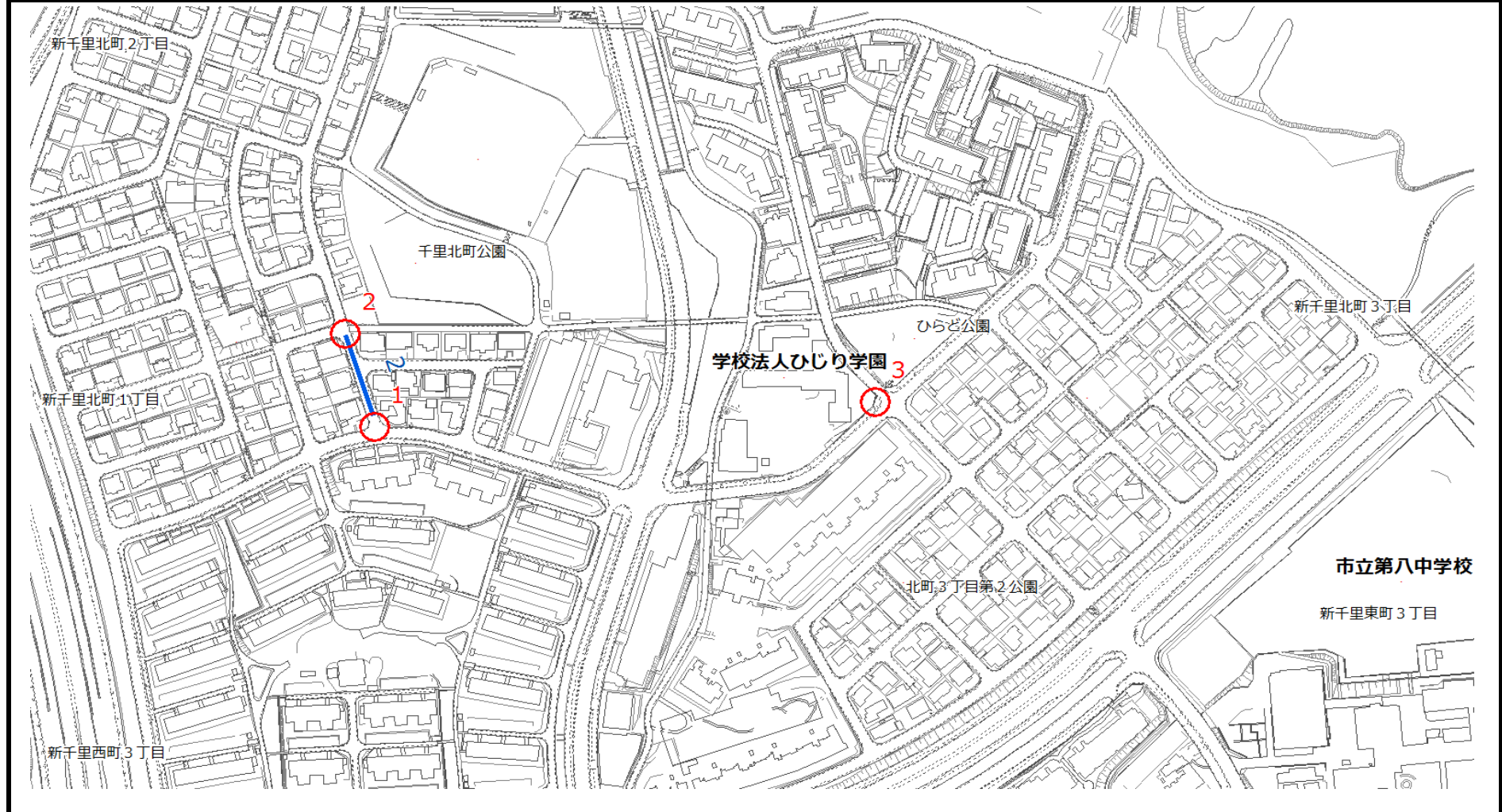
対策要望箇所図

小学校区名	千成小学校	No.	17, 23, 24
場所	17 千成町1丁目1番付近横断歩道、23 千成町3丁目7番付近道路、24 千成町1丁目5番付近道路	点検実施日	令和3年7月30日



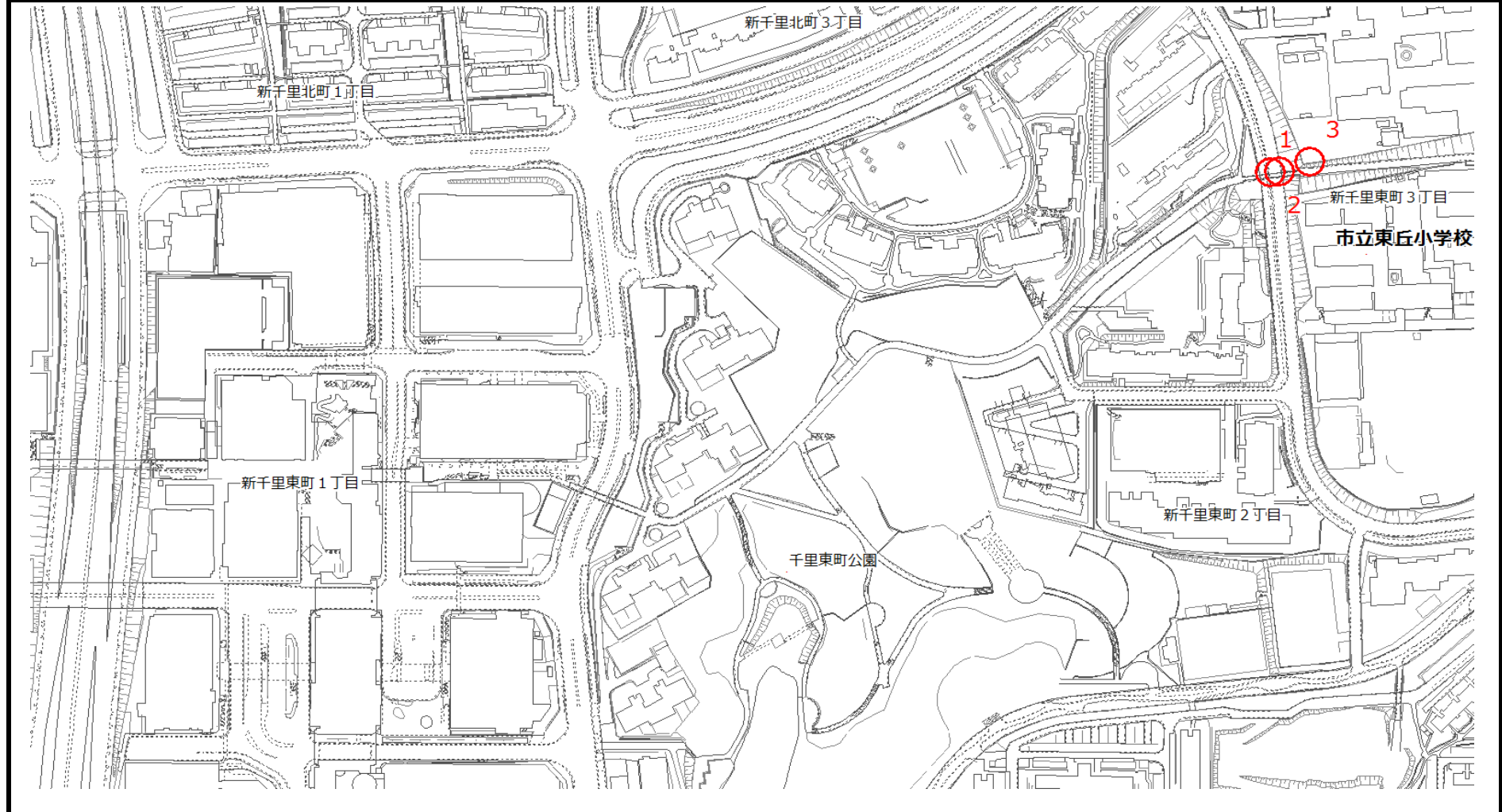
対策要望箇所図

小学校区名	北丘小学校	No.	1, 2, 3
場所	1 新千里北町 1 丁目17番付近横断歩道、2 新千里北町 1 丁目16番付近道路、3 新千里北町 3 丁目5番付近横断歩道	点検実施日	令和3年7月28日



対策要望箇所図

小学校区名	東丘小学校	No.	1, 2, 3
場所	1 もみじ橋、2 もみじ橋、3 もみじ橋	点検実施日	令和3年9月10日



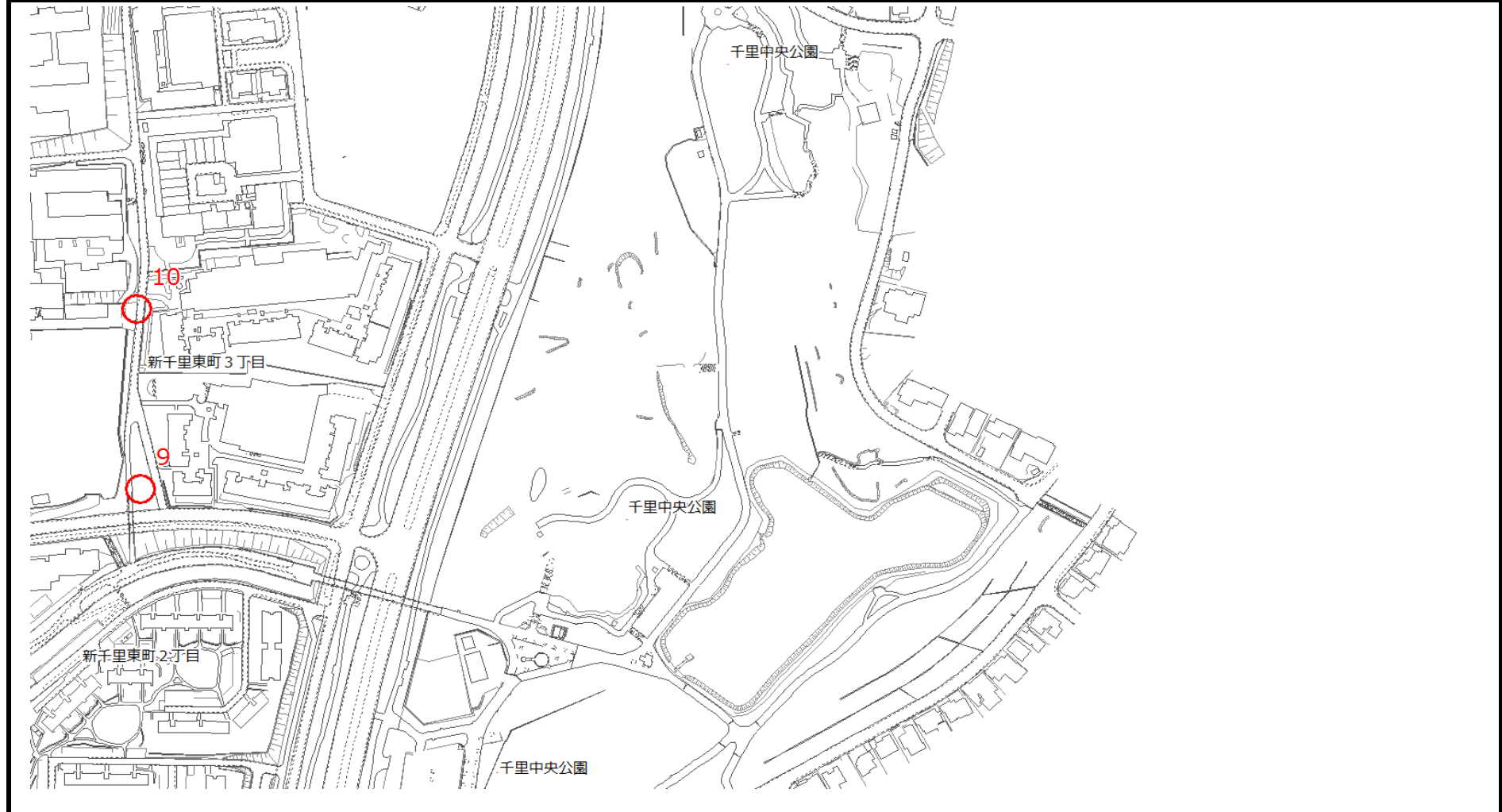
対策要望箇所図

小学校区名	東丘小学校	No.	4, 5, 6, 7, 8
場所	4 新千里東町3丁目3番付近横断歩道、5 新千里東町3丁目3番付近道路、6 新千里東町3丁目7番付近道路、7 あかしや橋、8 あかしや橋	点検実施日	令和3年9月14日



対策要望箇所図

小学校区名	東丘小学校	No.	9, 10
場所	9 あかしや橋北側、10 新千里東町3丁目7番付近三叉路	点検実施日	令和3年9月14日



対策要望箇所図

小学校区名	東豊中小学校	No.	1
場所	1 東豊中町3丁目3番付近交差点	点検実施日	令和3年7月26日

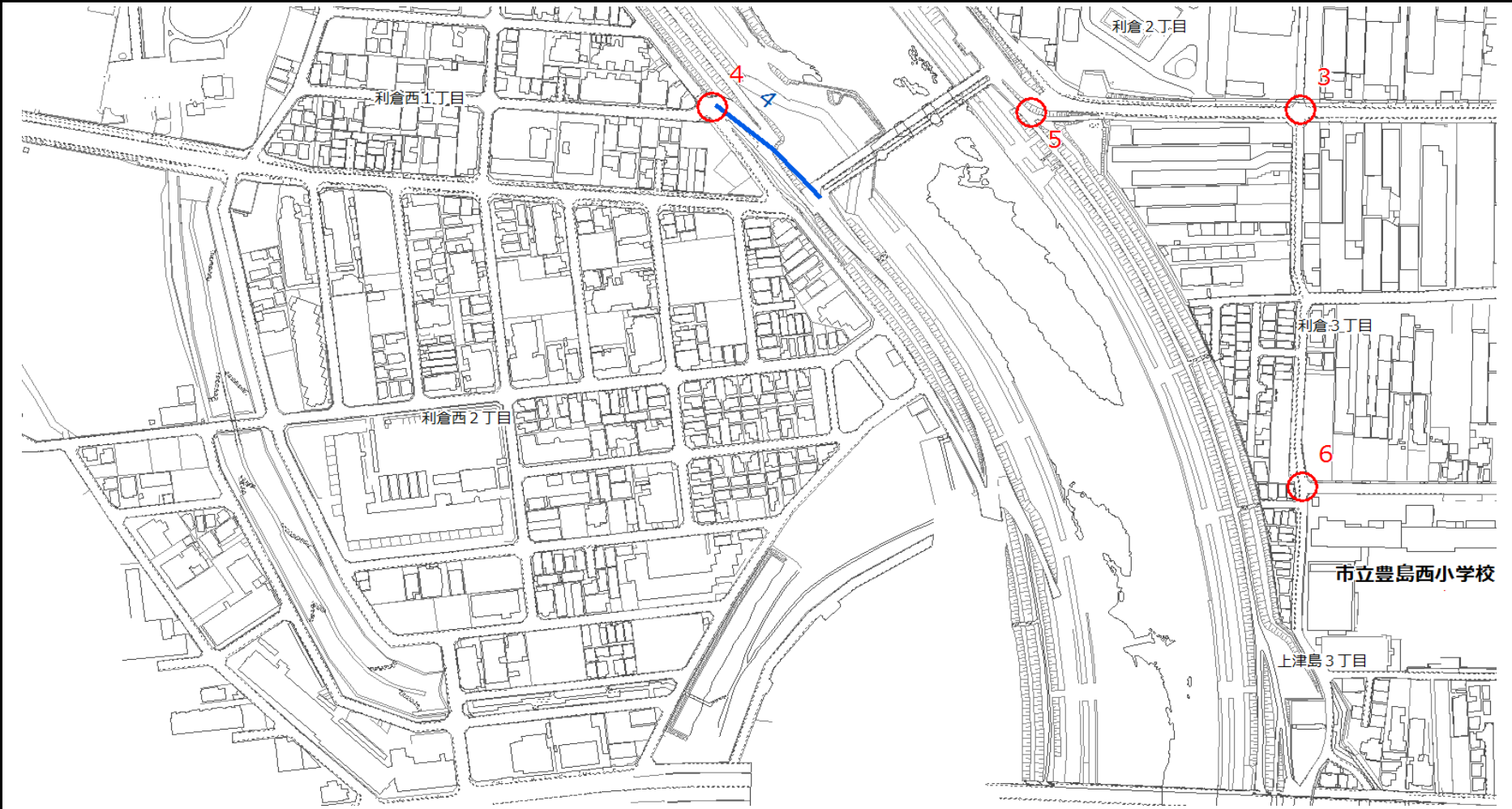


対策要望箇所図

小学校区名	豊島西小学校	No.	1, 2
場所	1 利倉 2 丁目10番付近三叉路、2 利倉 1 丁目12番付近交差点	点検実施日	令和3年7月30日

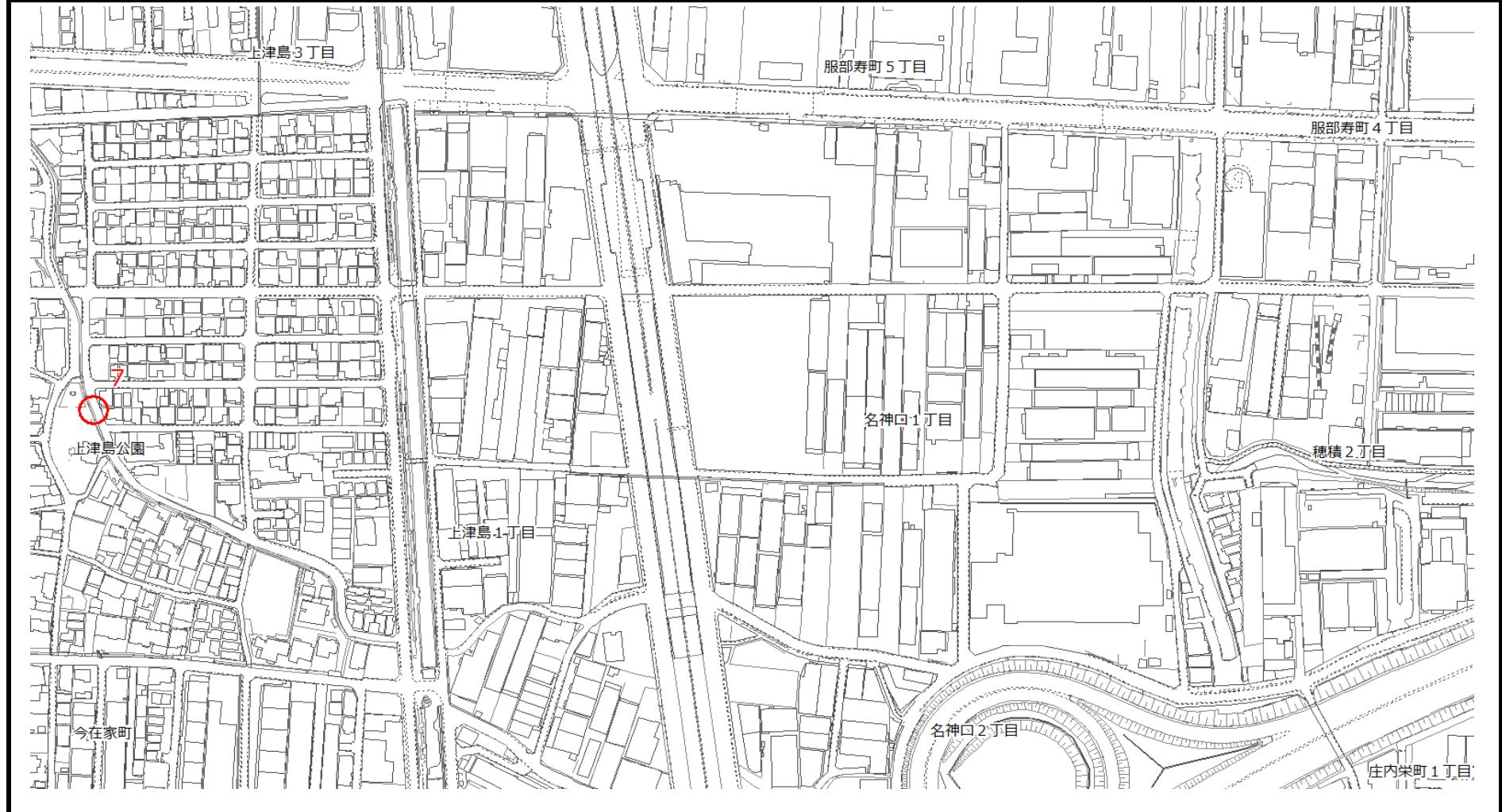


対策要望箇所図

小学校区名	豊島西小学校	No.	3, 4, 5, 6
場所	3 利倉3丁目5番付近道路、4 利倉西1丁目1番付近交差点、5 利倉2丁目16番付近歩道、6 利倉3丁目9番付近三叉路	点検実施日	令和3年7月30日
			

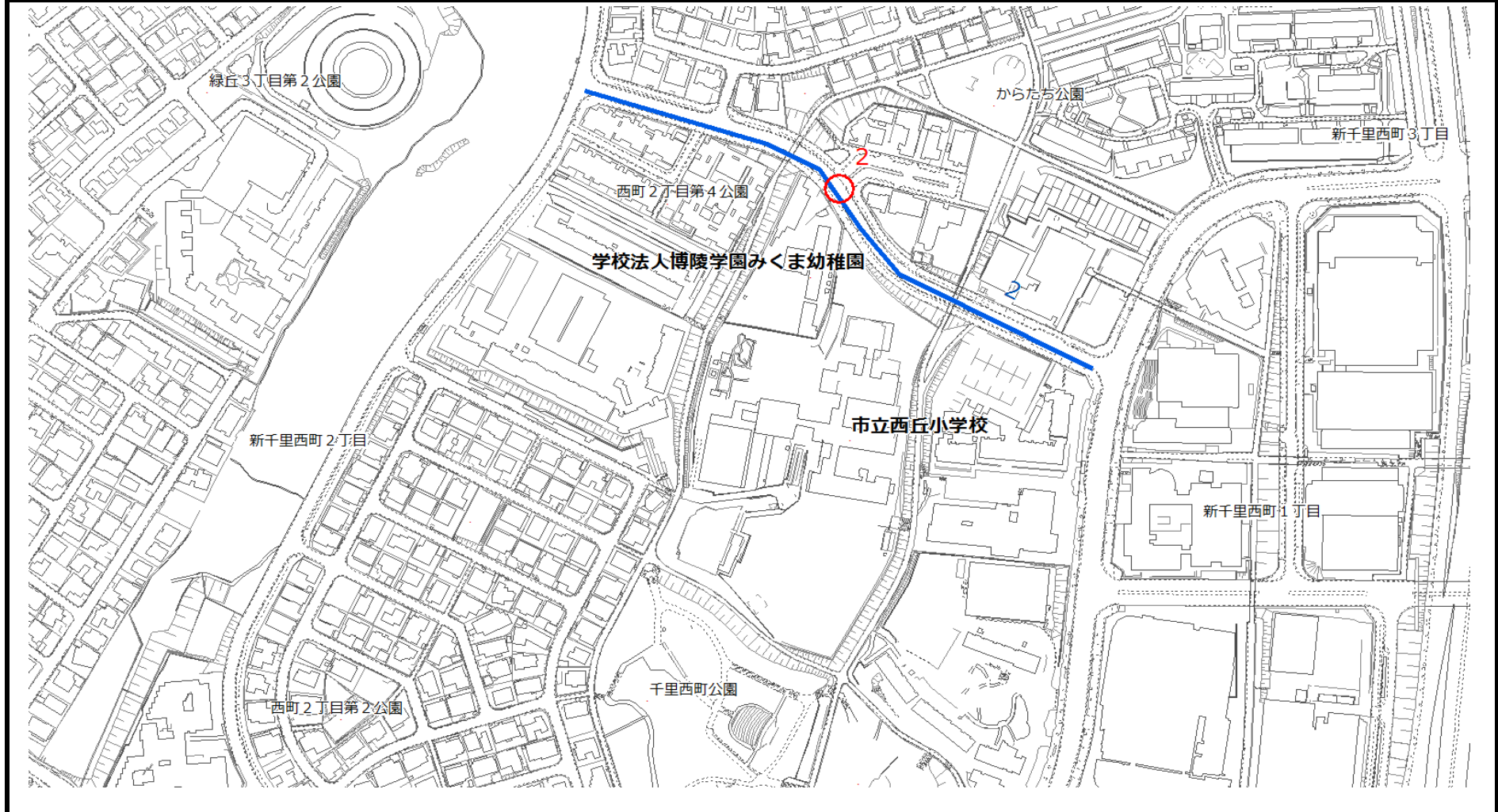
対策要望箇所図

小学校区名	豊島西小学校	No.	7
場所	7 上津島 2丁目7番付近道路	点検実施日	令和3年7月30日



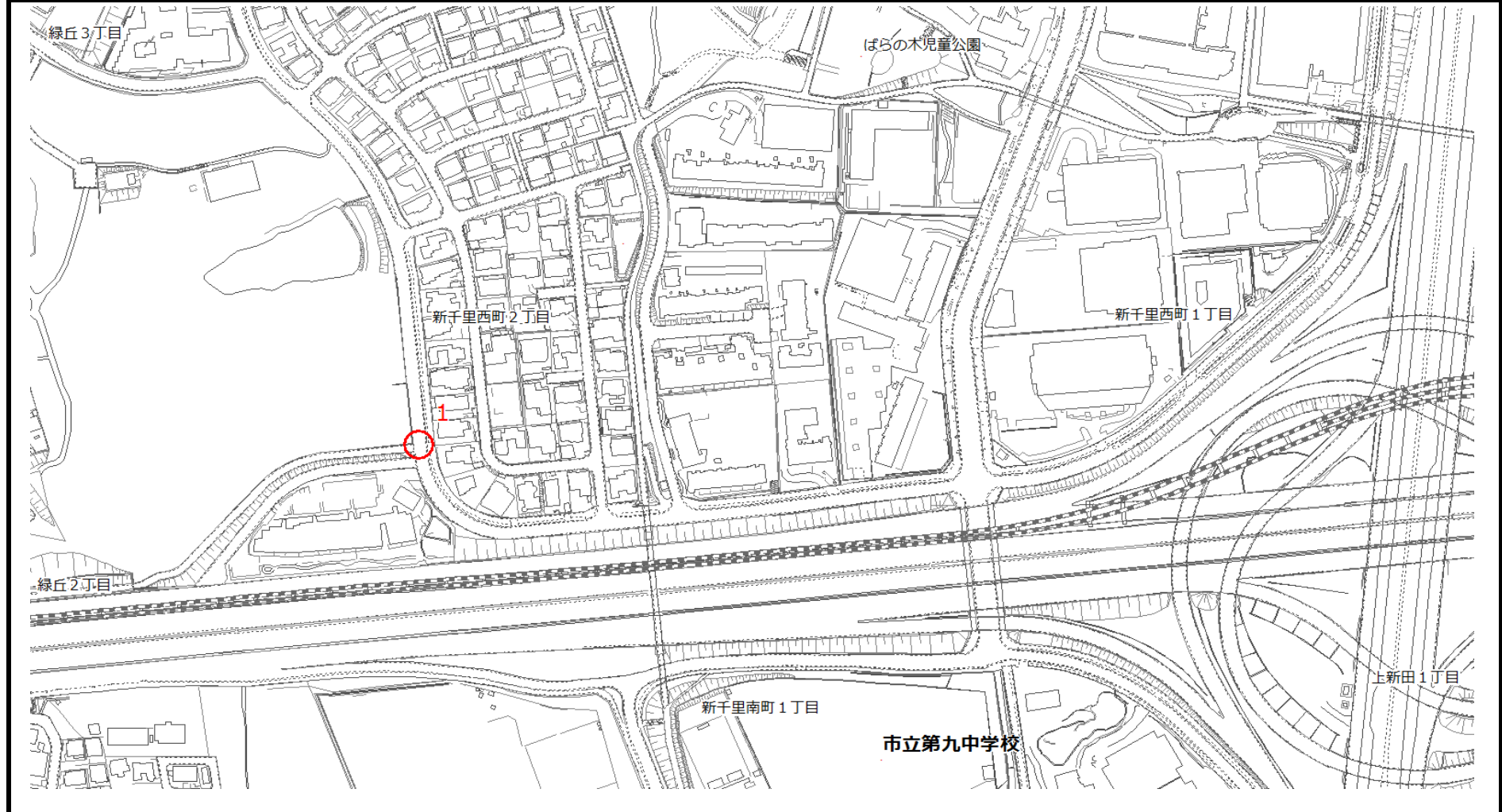
対策要望箇所図

小学校区名	西丘小学校	No.	2
場所	2 新千里西町2丁目23番付近道路	点検実施日	令和3年7月27日



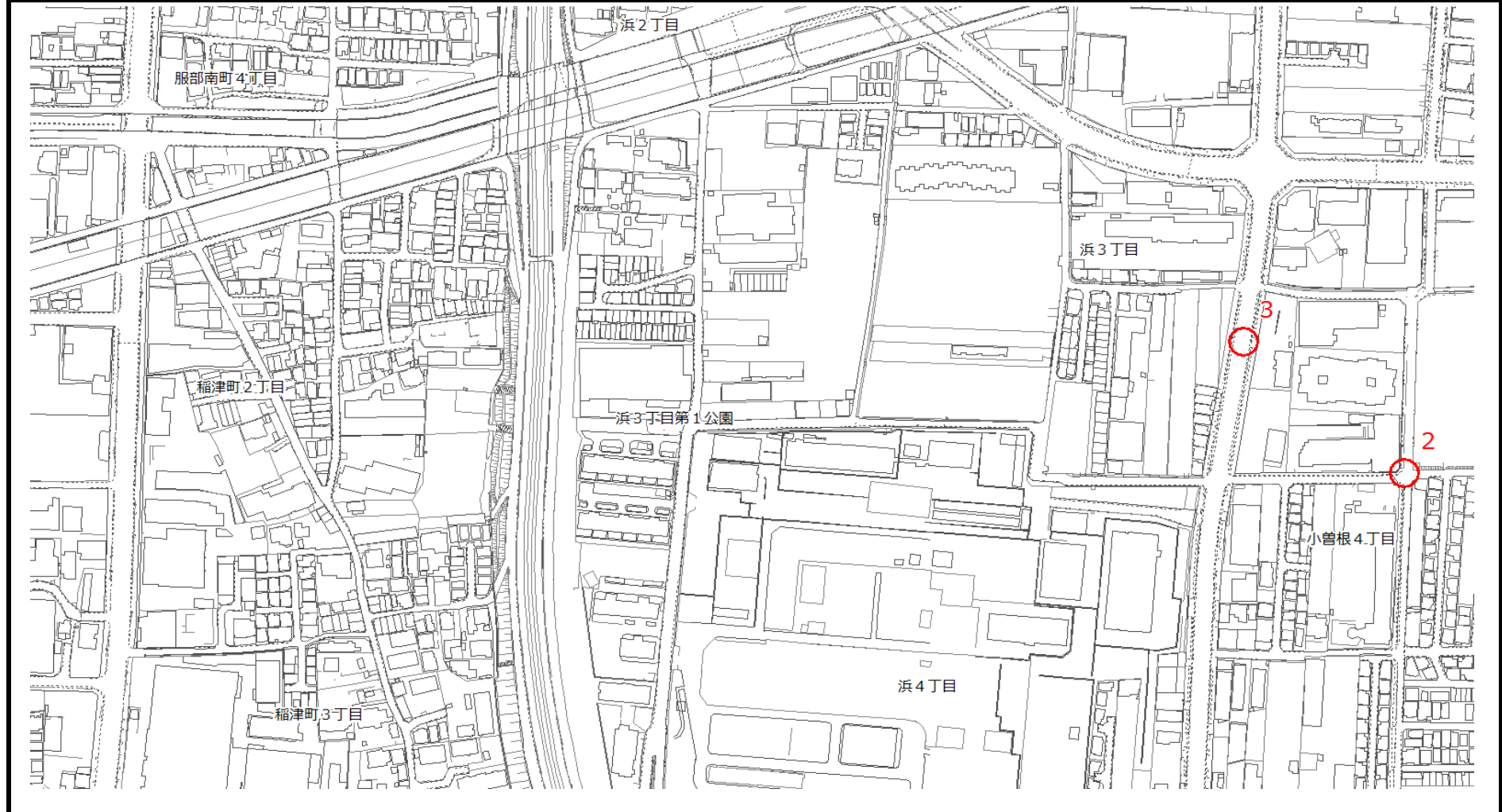
対策要望箇所図

小学校区名	西丘小学校	No.	1
場所	1 新千里西町2丁目6番付近横断歩道	点検実施日	令和3年7月27日



対策要望箇所図

小学校区名	高川小学校	No.	2, 3
場所	2 小曾根 4 丁目 7 番付近道路、3 浜 3 丁目 22 番付近道路	点検実施日	令和3年7月28日



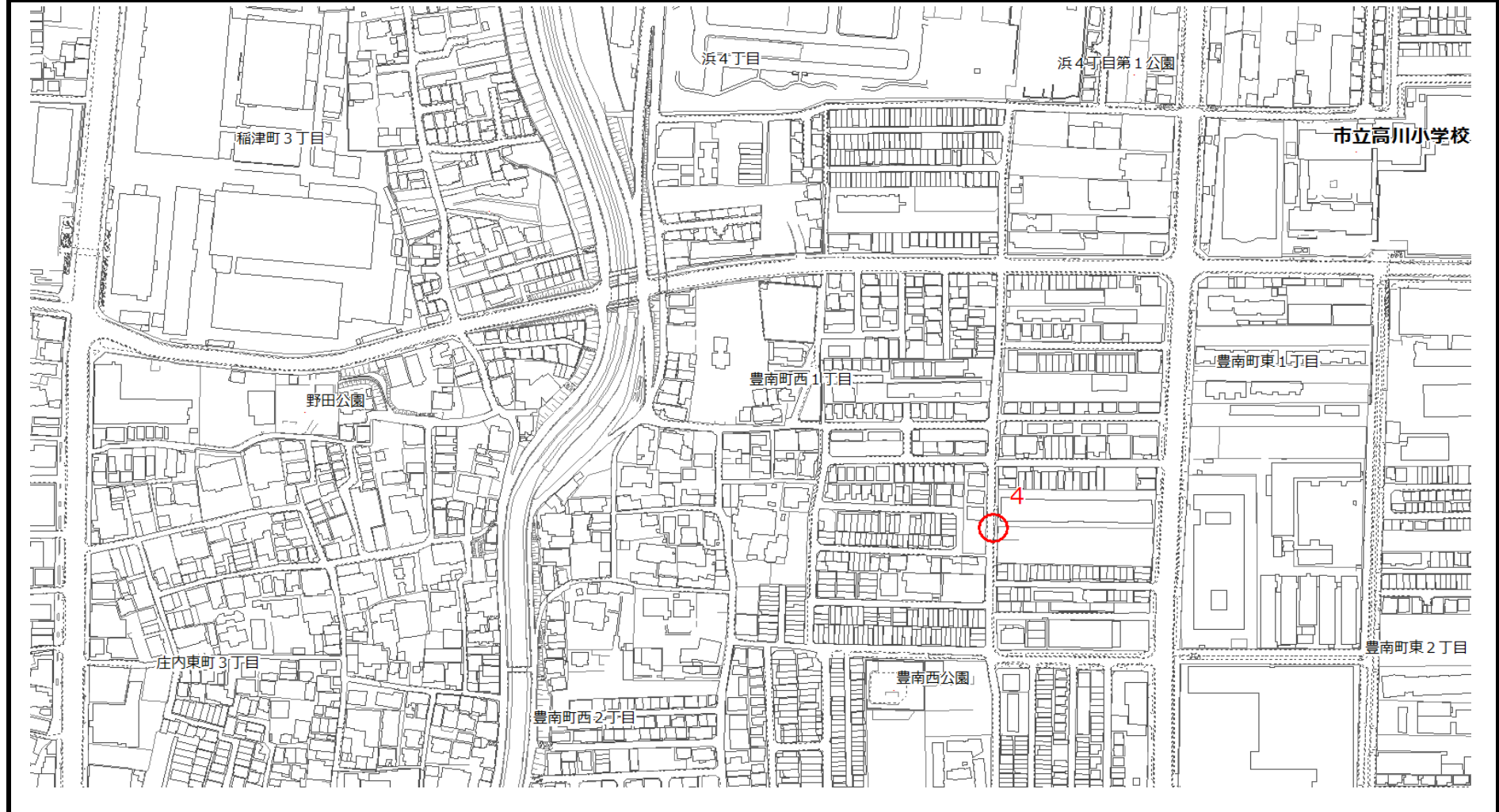
対策要望箇所図

小学校区名	高川小学校	No.	1
場所	1 小曾根4丁目16番付近道路	点検実施日	令和3年7月28日



対策要望箇所図

小学校区名	高川小学校	No.	4
場所	4 豊南町西3丁目11番付近道路	点検実施日	令和3年7月28日



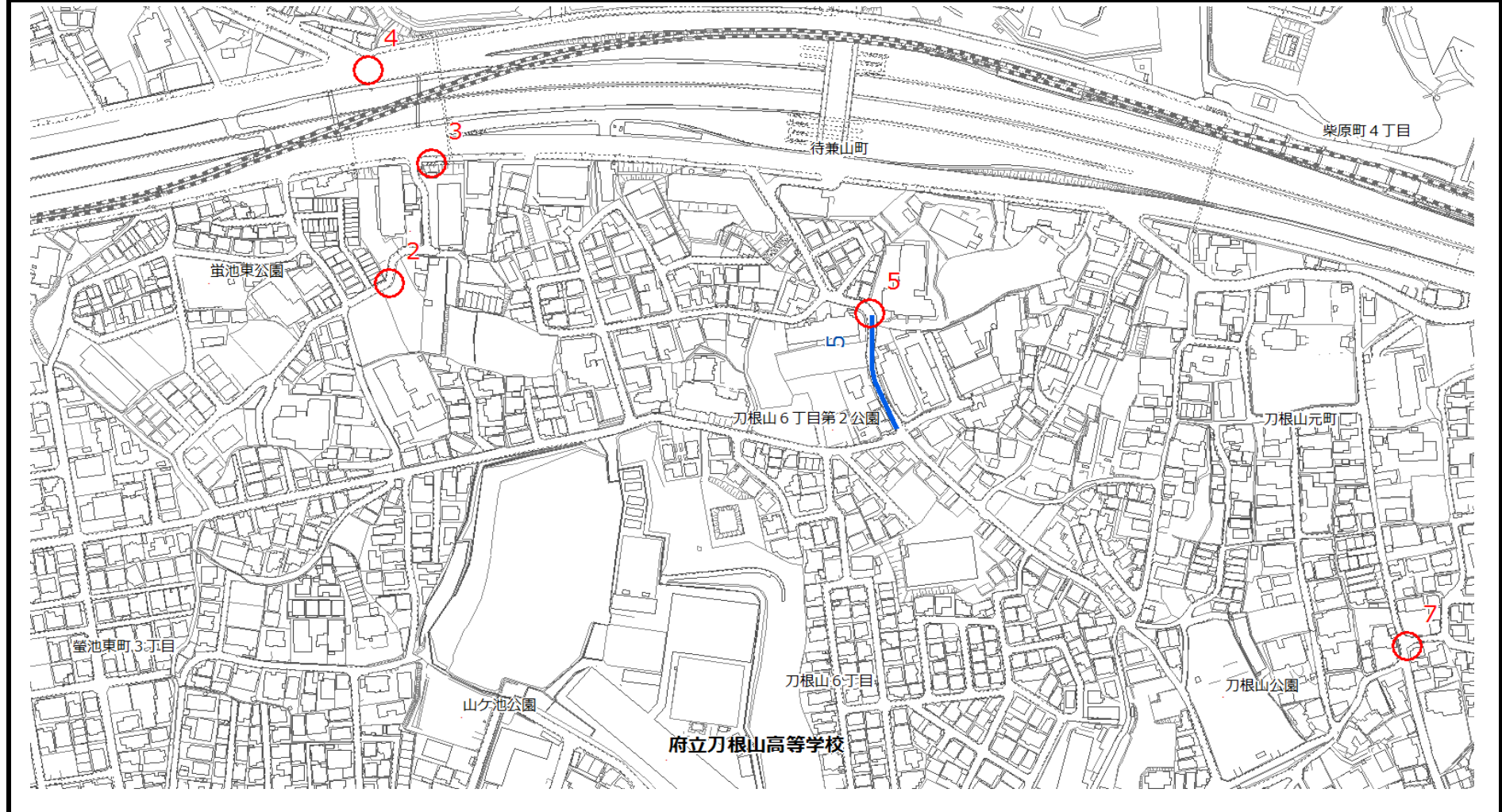
対策要望箇所図

小学校区名	高川小学校	No.	5
場所	5 豊南町東2丁目3番付近道路	点検実施日	令和3年7月28日



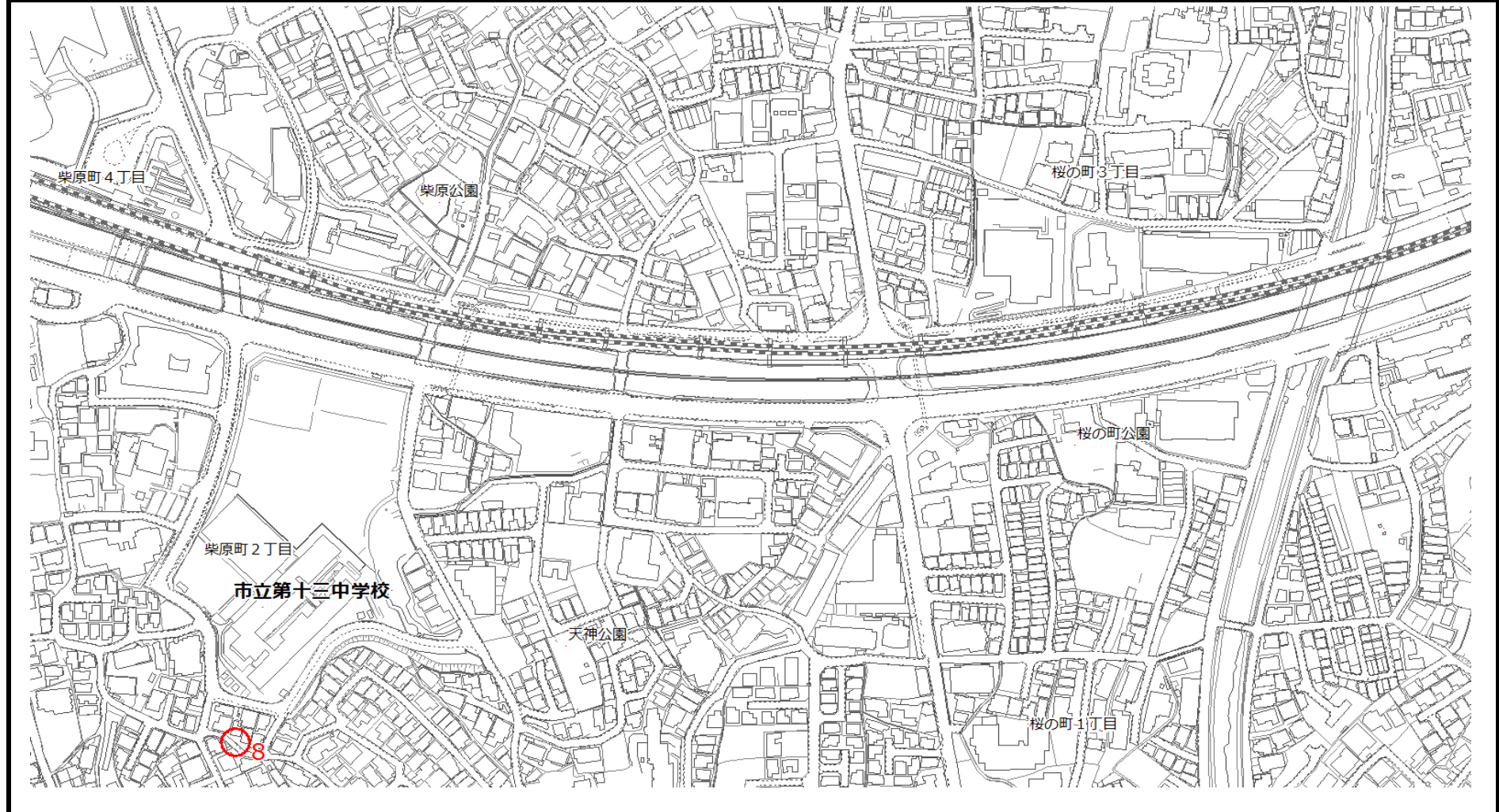
対策要望箇所図

小学校区名	刀根山小学校		No.	2, 3, 4, 5, 7
場所	2 刀根山 6 丁目15番付近道路、3 刀根山 6 丁目15番付近歩道橋、4 待兼山町5番付近横断歩道、5 刀根山元町12番付近道路、7 刀根山元町2番付近三叉路	点検実施日	令和3年9月13日	



対策要望箇所図

小学校区名	刀根山小学校	No.	8
場所	8 刀根山元町3番付近道路	点検実施日	令和3年9月13日



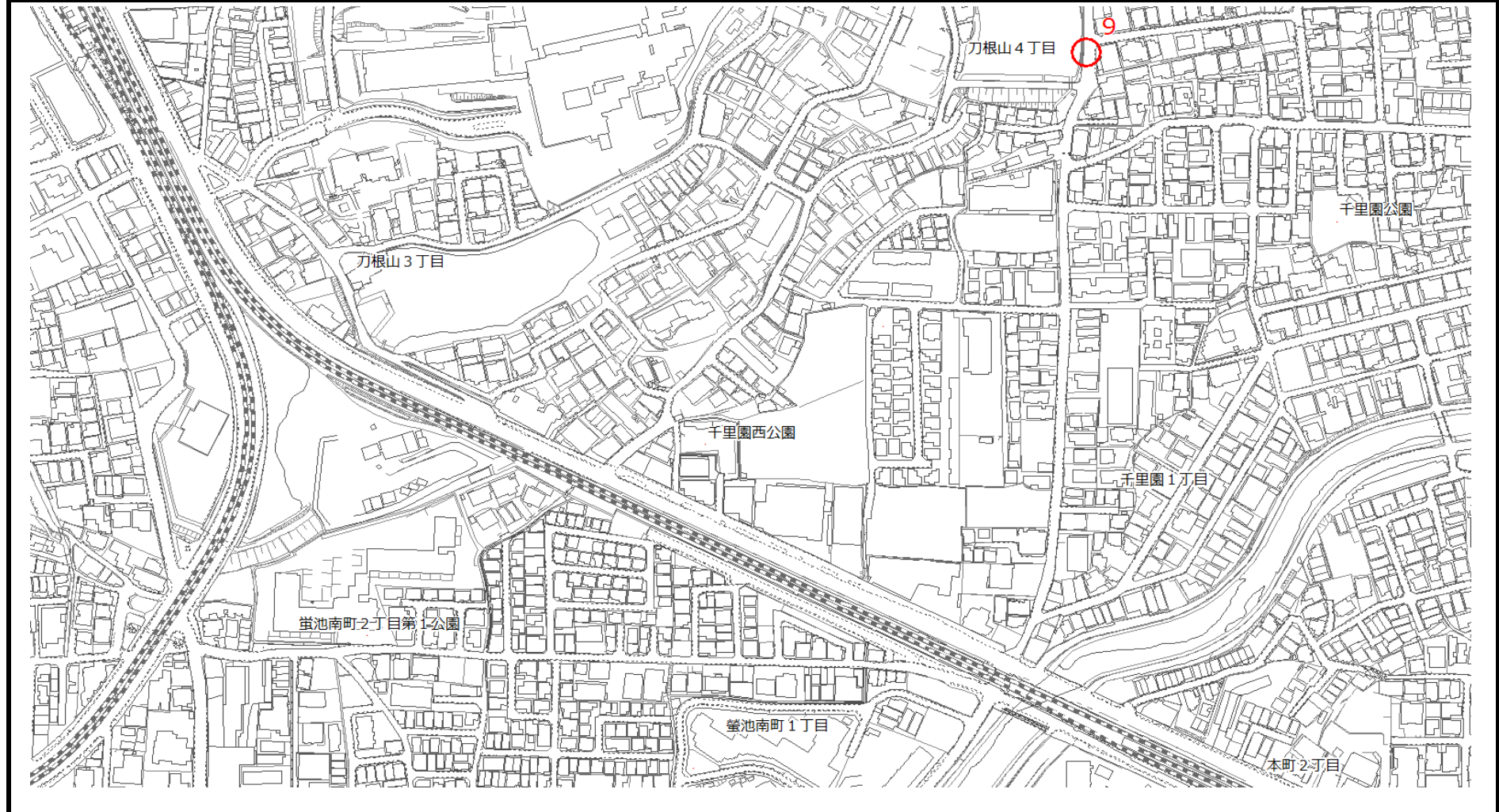
対策要望箇所図

小学校区名	刀根山小学校	No.	1, 6
場所	1 刀根山 4 丁目3番付近道路、6 刀根山 4 丁目6番付近道路	点検実施日	令和3年9月11日



对策要望箇所図

小学校区名	刀根山小学校	No.	9
場所	9 刀根山 1 丁目 4 番付近道路	点検実施日	令和3年9月13日



对策要望箇所図

小学校区名	南丘小学校	No.	1
場所	1 新千里南町1丁目1番付近交差点	点検実施日	令和3年9月9日



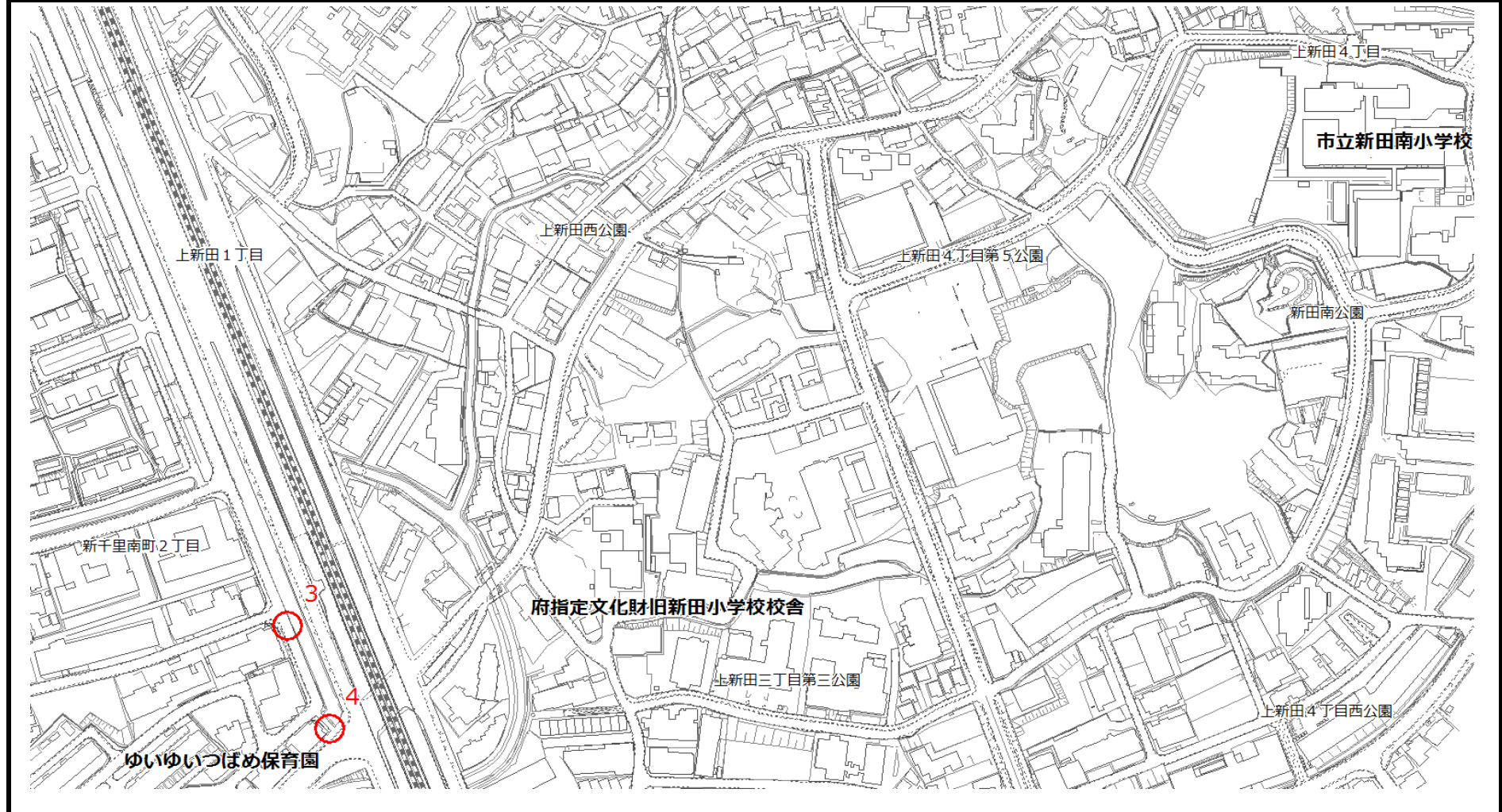
对策要望箇所図

小学校区名	南丘小学校	No.	2
場所	2 新千里南町 2 丁目11番付近三叉路	点検実施日	令和3年9月9日



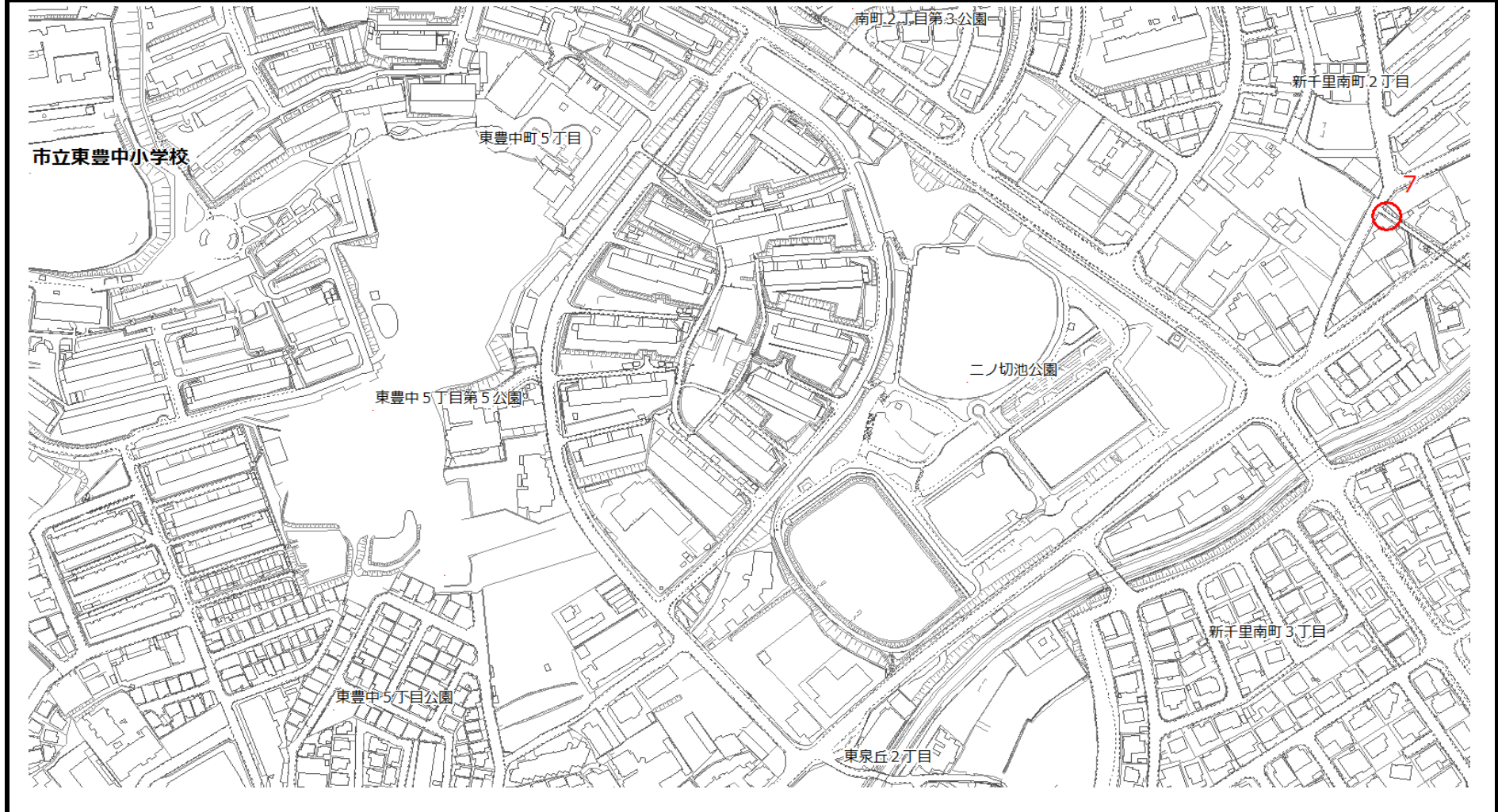
対策要望箇所図

小学校区名	南丘小学校	No.	3, 4
場所	3 新千里南町2丁目2番付近道路、4 新千里南町2丁目4番付近道路	点検実施日	令和3年9月9日



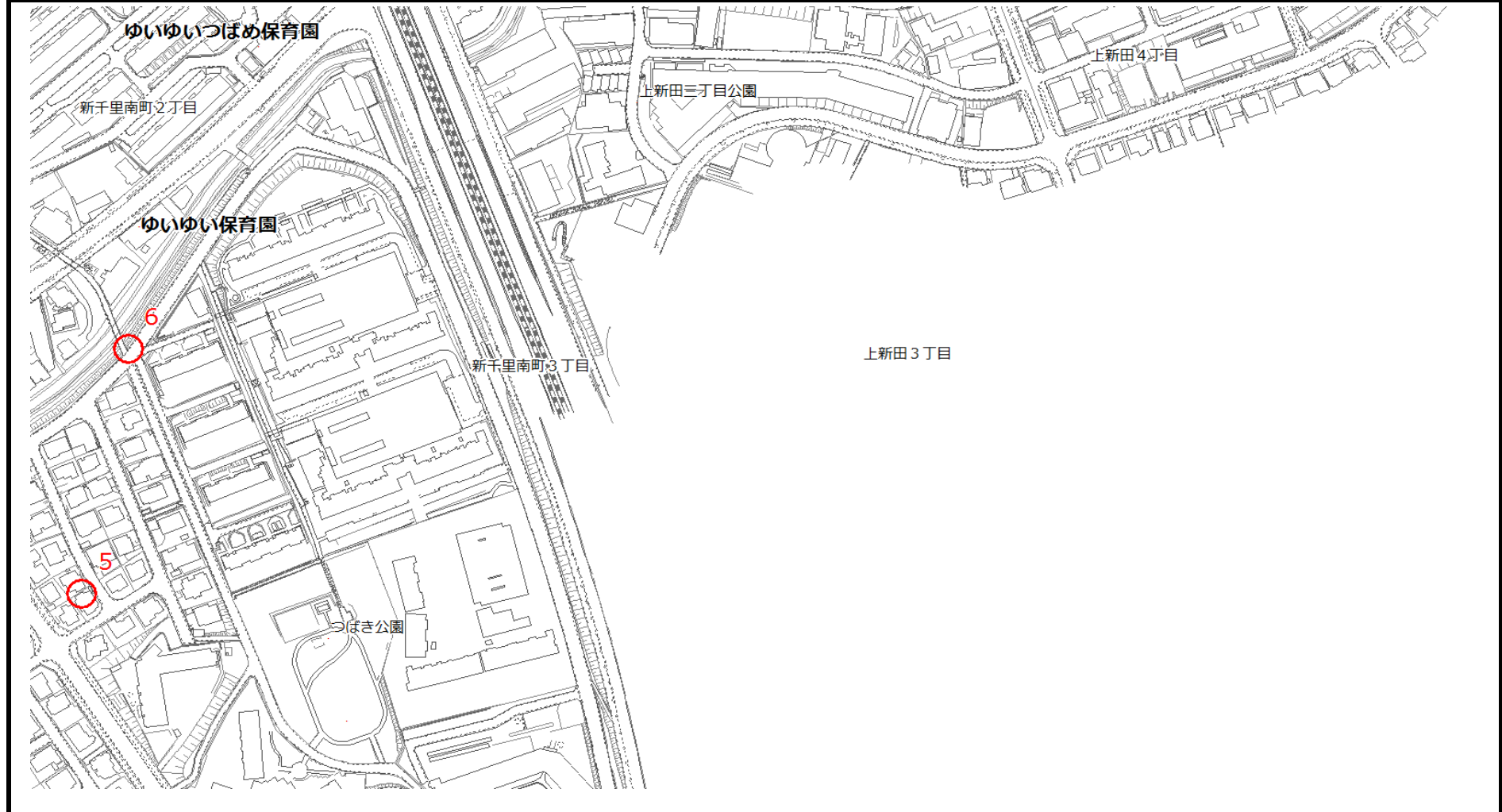
対策要望箇所図

小学校区名	南丘小学校	No.	7
場所	7 新千里南町2丁目5番付近三叉路	点検実施日	令和3年9月9日



対策要望箇所図

小学校区名	南丘小学校	No.	5, 6
場所	5 新千里南町3丁目12番付近道路、6 新千里南町3丁目1番付近道路	点検実施日	令和3年9月9日



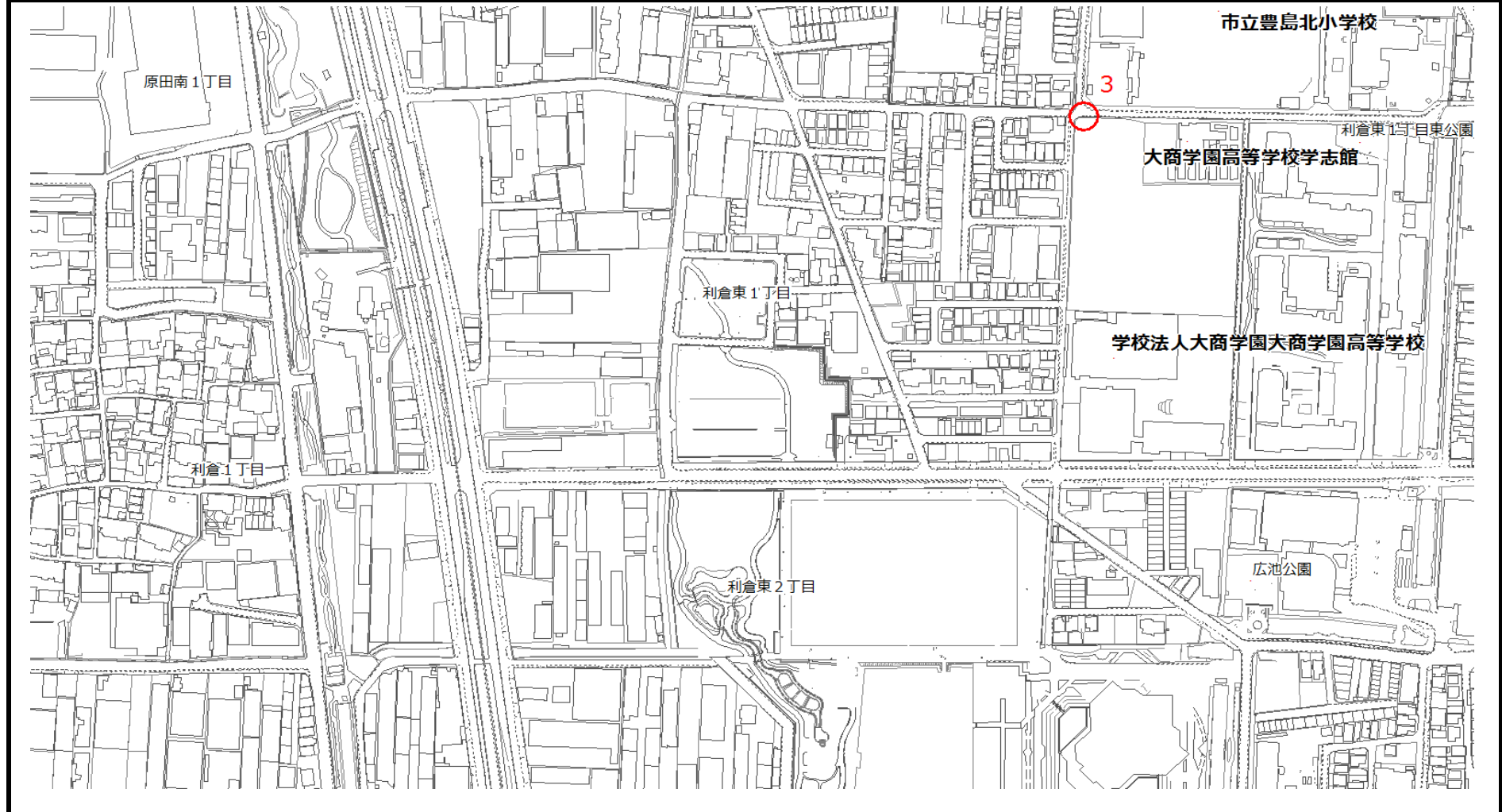
对策要望箇所図

小学校区名	豊島北小学校	No.	1, 2
場所	1 曾根南町2丁目19番付近道路、2 曾根南町2丁目17番付近三叉路	点検実施日	令和3年7月18日



対策要望箇所図

小学校区名	豊島北小学校	No.	3
場所	3 利倉東1丁目2番付近交差点	点検実施日	令和3年7月18日



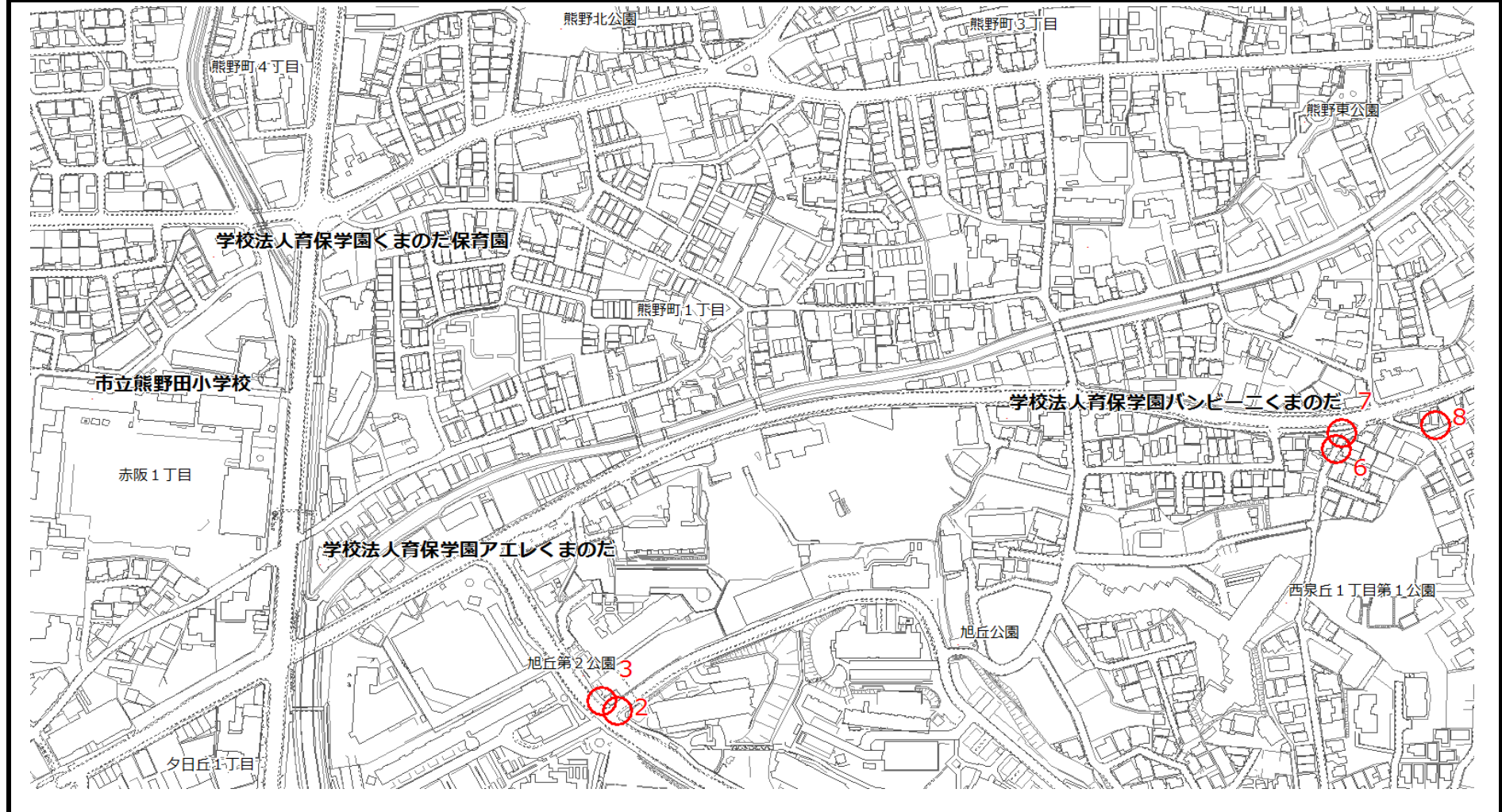
対策要望箇所図

小学校区名	豊島北小学校	No.	4, 5, 6
場所	4 服部西町4丁目2番付近道路、5 服部豊町1丁目3番付近道路、6 曽根南町1丁目12番付近歩道	点検実施日	令和3年7月18日



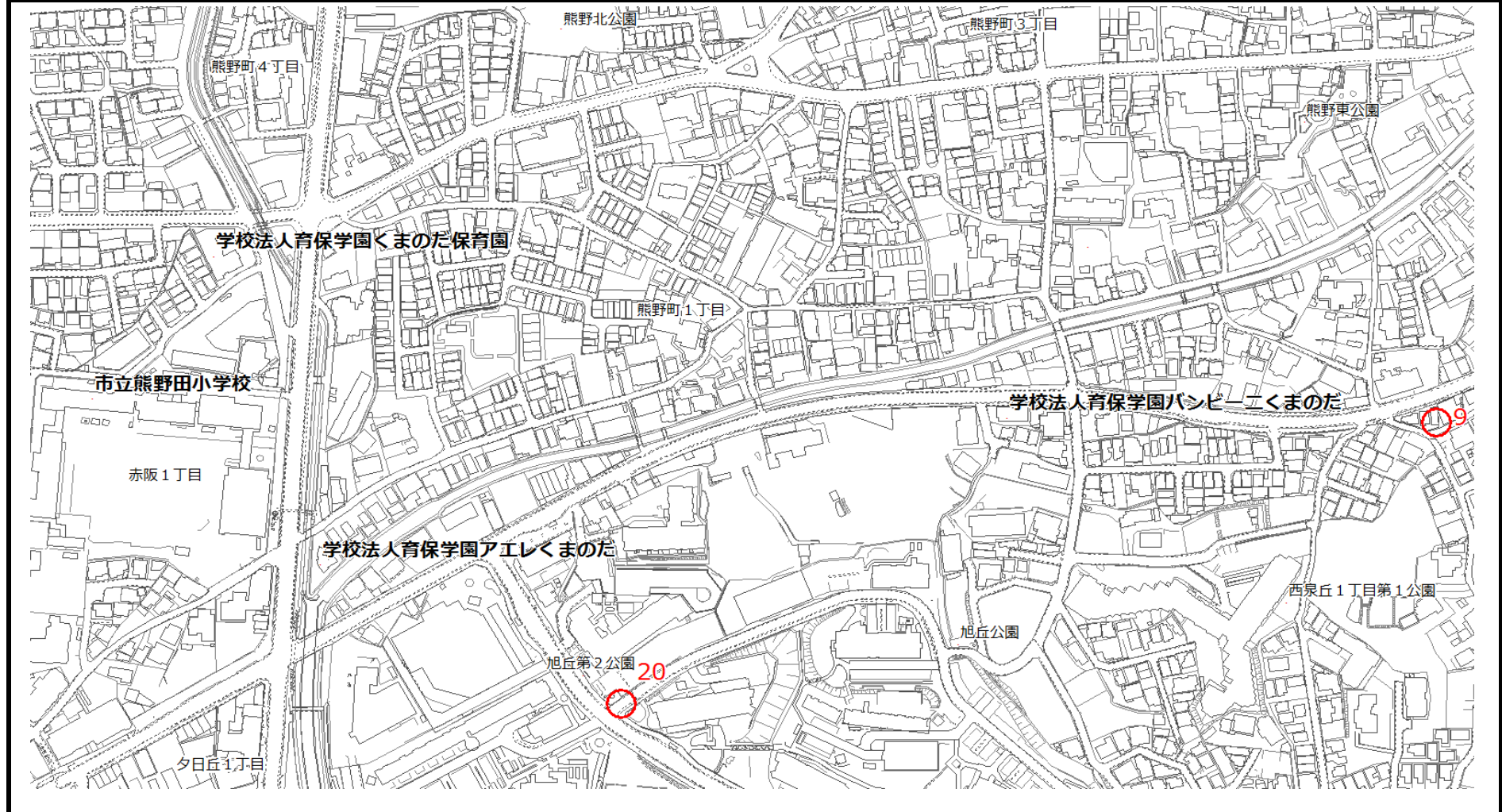
対策要望箇所図

小学校区名	泉丘小学校	No.	2, 3, 6, 7, 8
場所	2 旭丘3番付近横断歩道、3 旭丘3番付近三叉路、6 西泉丘1丁目13番付近道路、7 西泉丘1丁目13番付近道路、8 西泉丘1丁目16番付近三叉路	点検実施日	令和3年9月5日



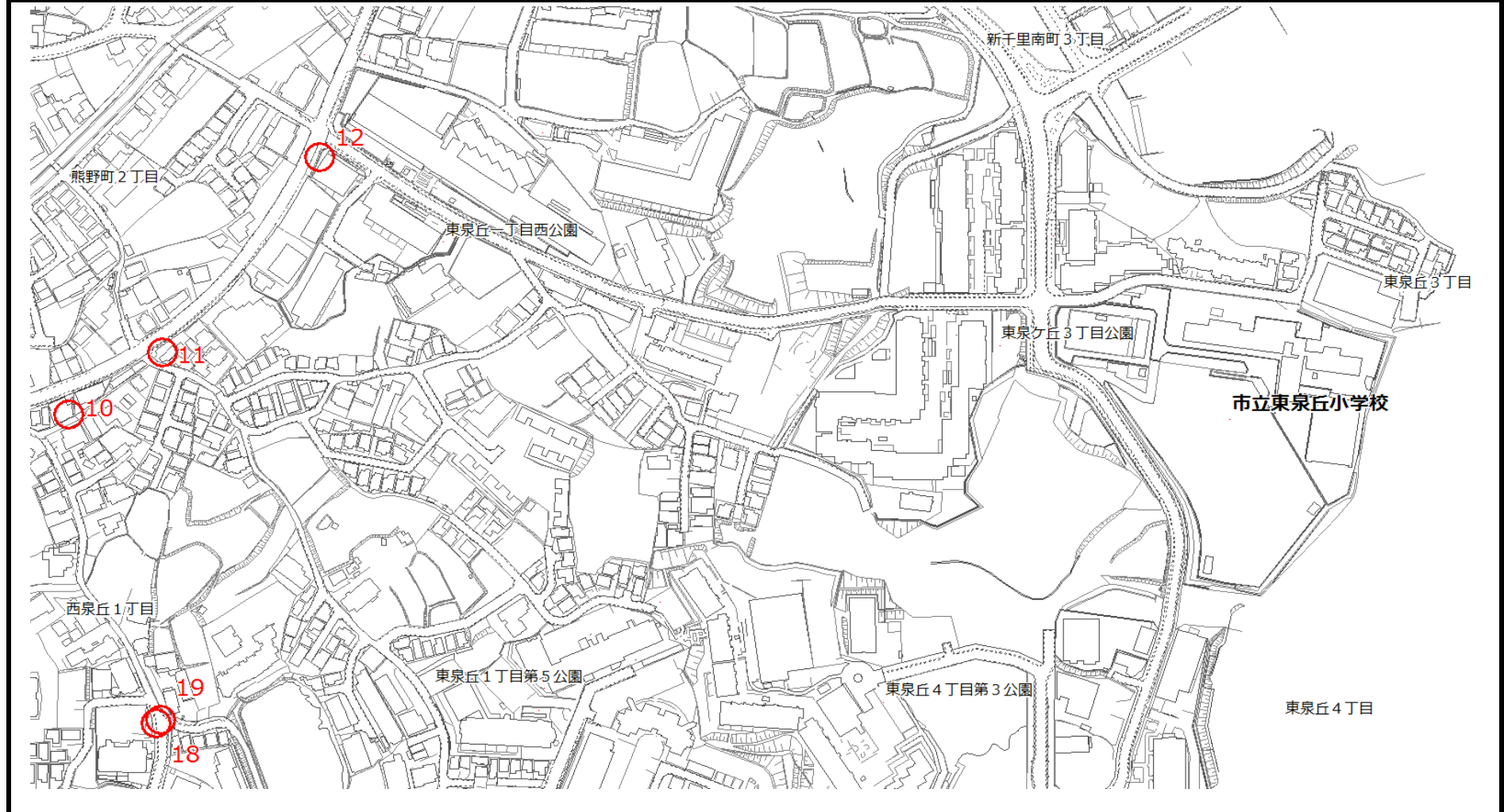
対策要望箇所図

小学校区名	泉丘小学校	No.	9, 20
場所	9 西泉丘1丁目16番付近三叉路、20 旭丘3番付近道路	点検実施日	令和3年9月5日



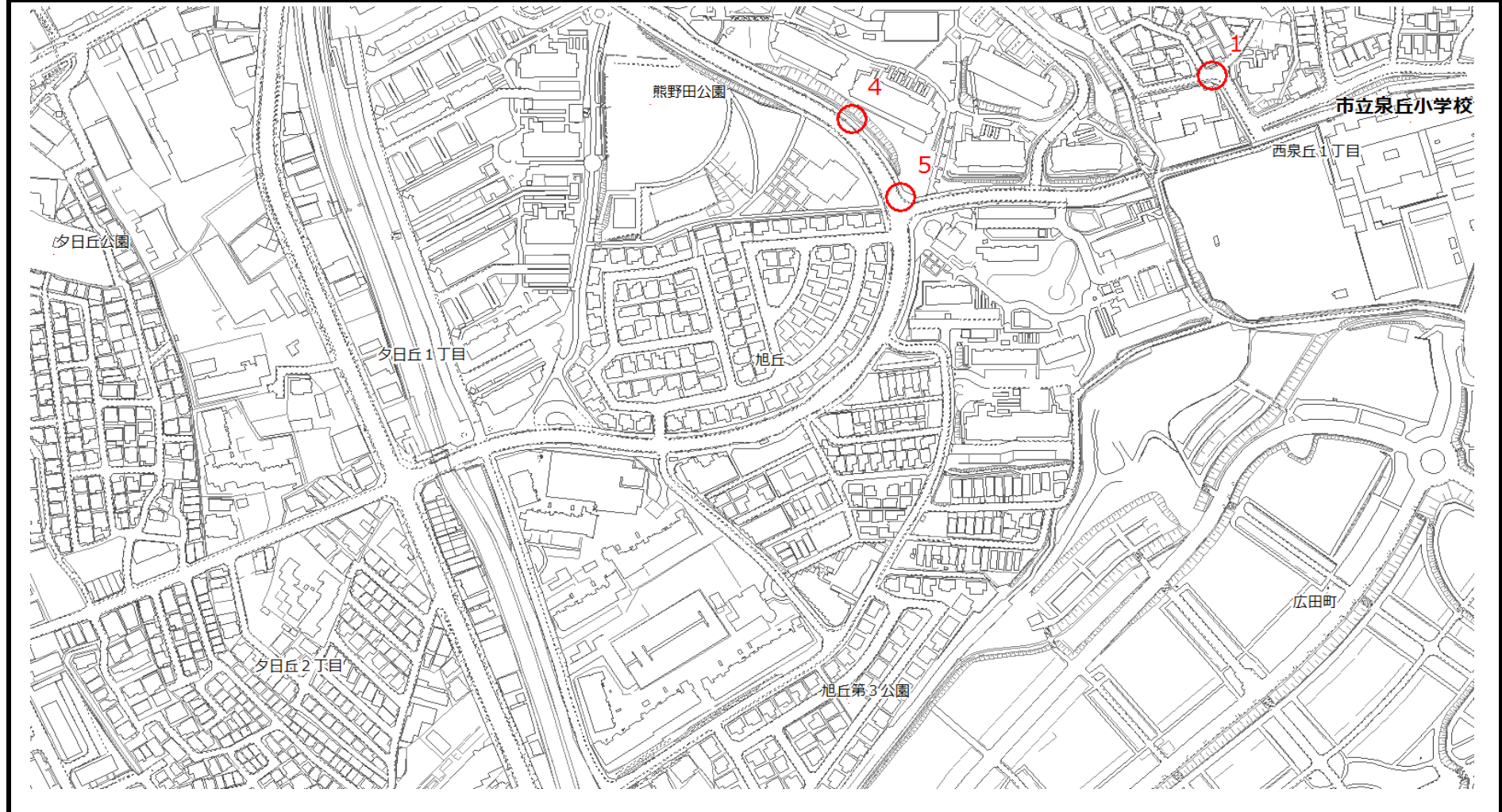
対策要望箇所図

小学校区名	泉丘小学校	No.	10, 11, 12, 18, 19
場所	10 西泉丘1丁目16番付近自転車・歩行者道、11 東泉丘1丁目7番付近道路、12 東泉丘1丁目6番付近道路、18 西泉丘1丁目15番付近三叉路、19 西泉丘1丁目15番付近道路	点検実施日	令和3年9月5日



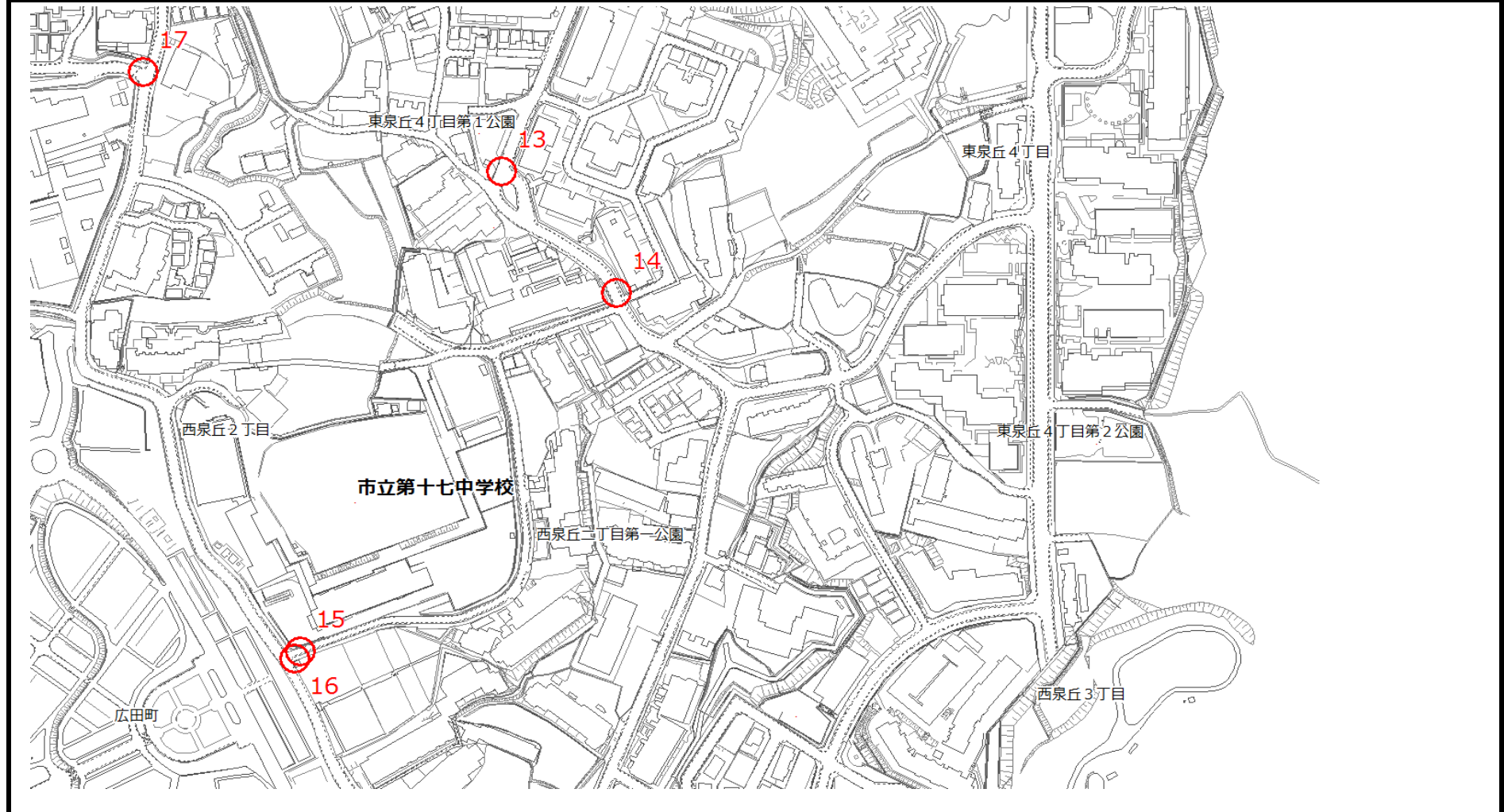
対策要望箇所図

小学校区名	泉丘小学校	No.	1, 4, 5
場所	1 西泉丘1丁目5番付近三叉路、4 旭丘6番付近道路、5 旭丘2番付近横断歩道	点検実施日	令和3年9月5日



对策要望箇所図

小学校区名	泉丘小学校	No.	13, 14, 15, 16, 17
場所	13 東泉丘4丁目1番付近三叉路、14 東泉丘4丁目1番付近道路、15 西泉丘2丁目724番付近三叉路、16 西泉丘2丁目724番付近道路、17 西泉丘1丁目10番付近道路	点検実施日	令和3年9月5日



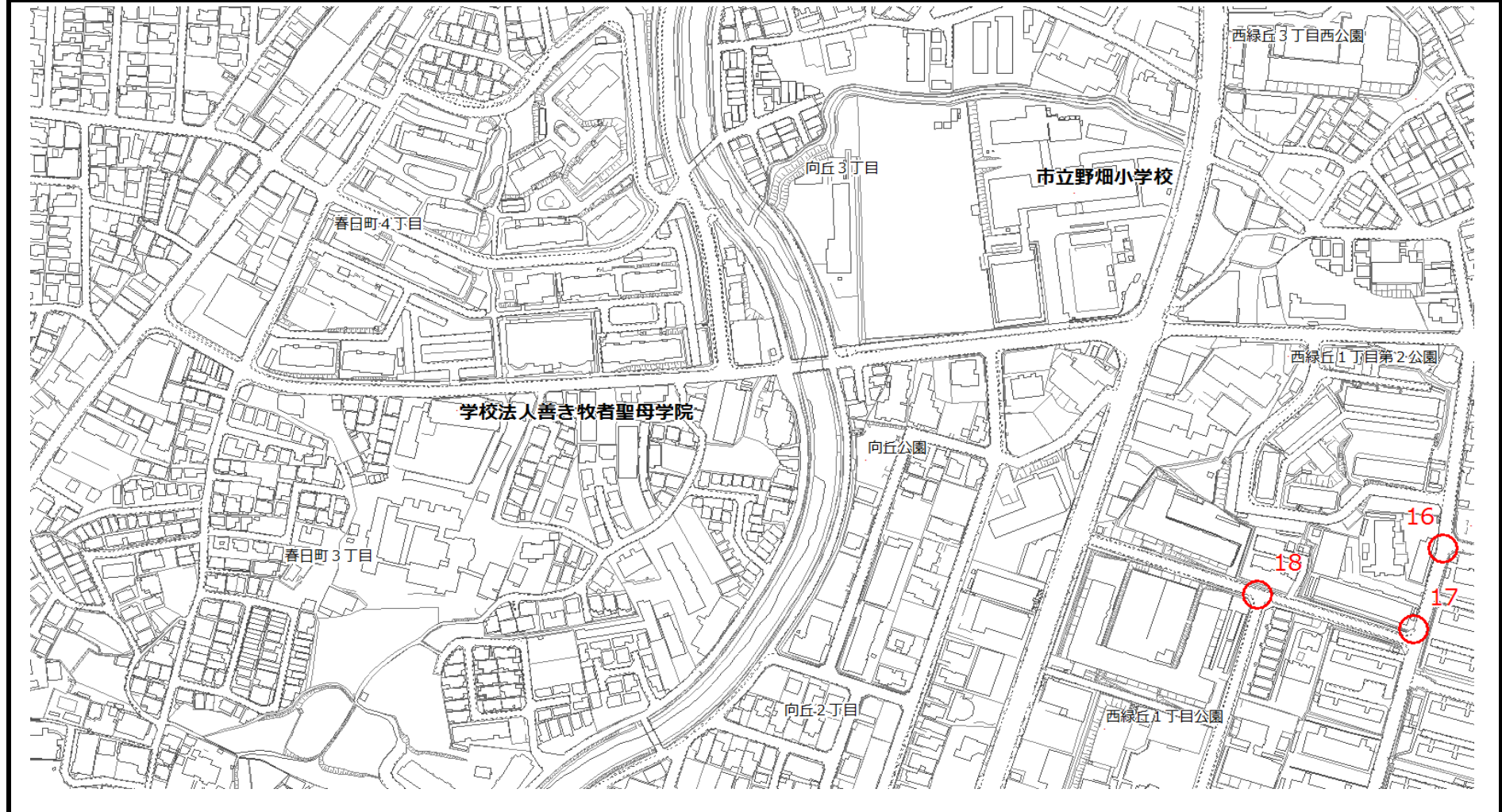
対策要望箇所図

小学校区名	少路小学校	No.	1, 2
場所	1 緑丘 4 丁目18番付近交差点、2 緑丘 4 丁目25番付近道路	点検実施日	令和3年7月27日



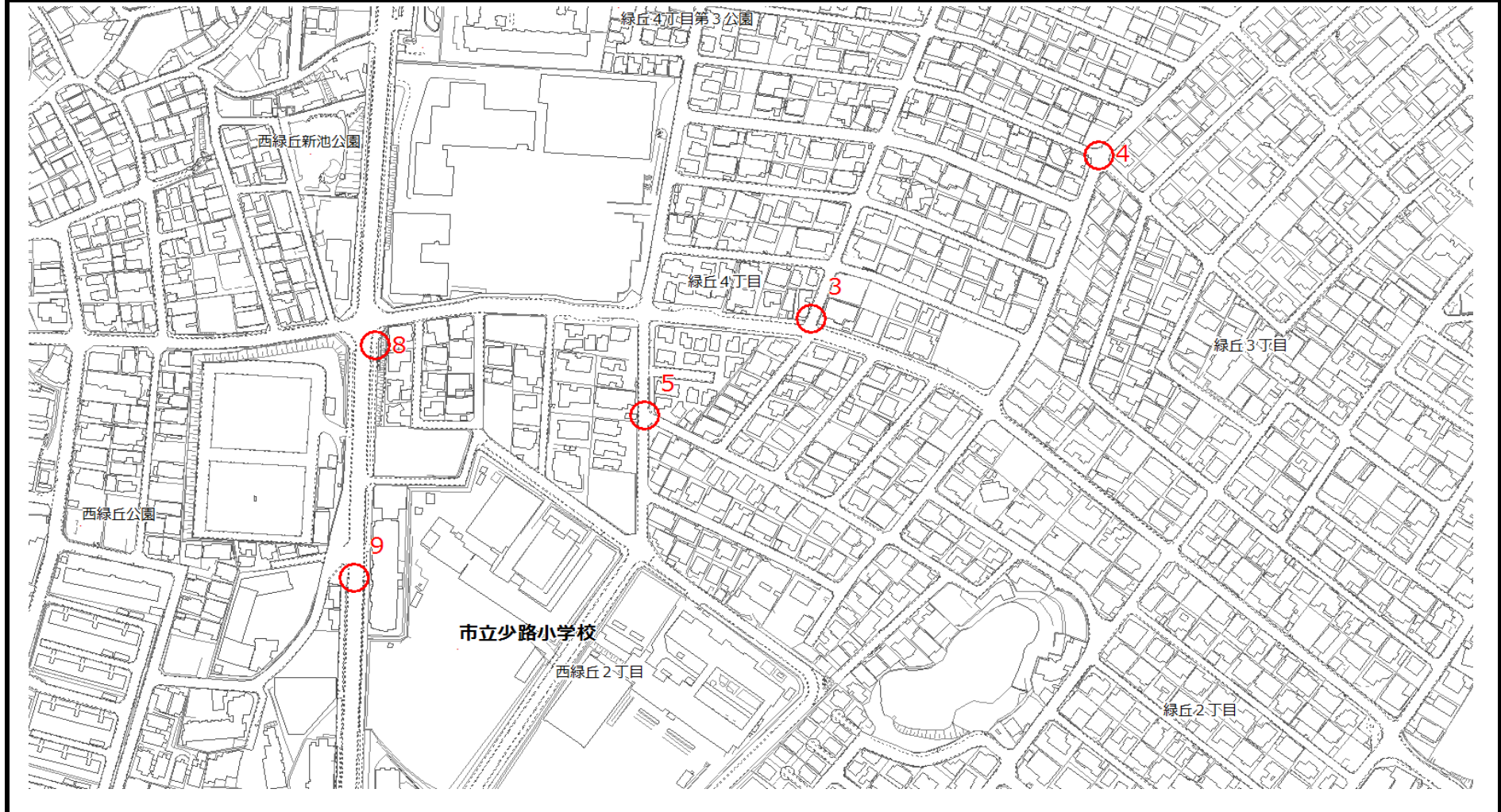
対策要望箇所図

小学校区名	少路小学校	No.	16, 17, 18
場所	16 西緑丘 2丁目2番付近道路、17 西緑丘 1丁目5番付近道路、18 西緑丘 1丁目4番付近三叉路	点検実施日	令和3年8月4日



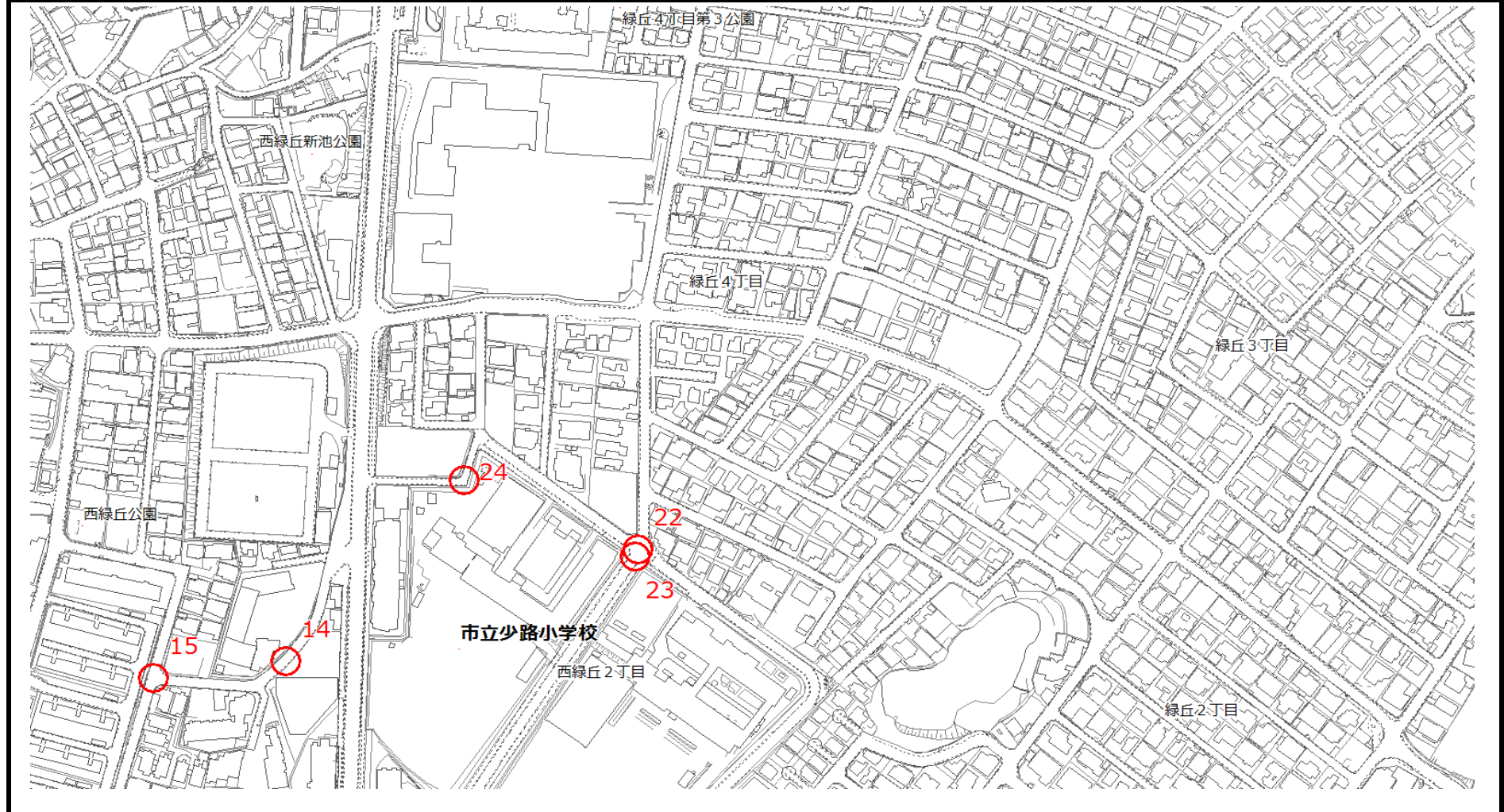
対策要望箇所図

小学校区名	少路小学校	No.	3, 4, 5, 8, 9
場所	3 緑丘 4 丁目11番付近道路、4 緑丘 3 丁目4番付近道路、5 緑丘 1 丁目4番付近三叉路及び道路、8 緑丘 1 丁目1番付近道路、9 西緑丘 2 丁目9番付近交差点	点検実施日	令和3年7月20日



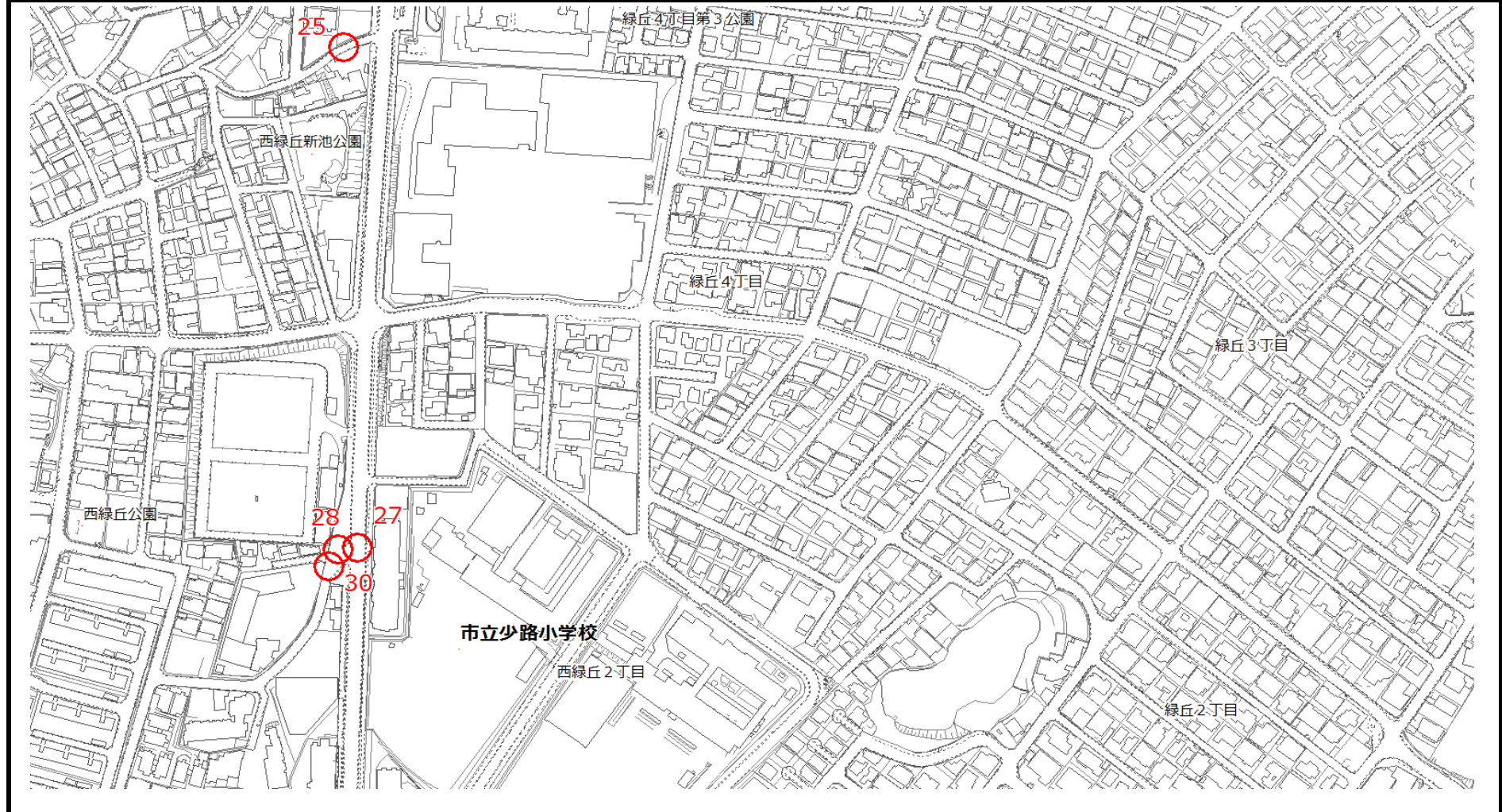
对策要望箇所図

小学校区名	少路小学校	No.	14, 15, 22, 23, 24
場所	14 西緑丘 2丁目4番付近道路、15 西緑丘 2丁目5番付近道路、22 緑丘 1丁目10番付近交差点、23 緑丘 1丁目10番付近道路、24 西緑丘 2丁目10番付近道路	点検実施日	令和3年8月4日



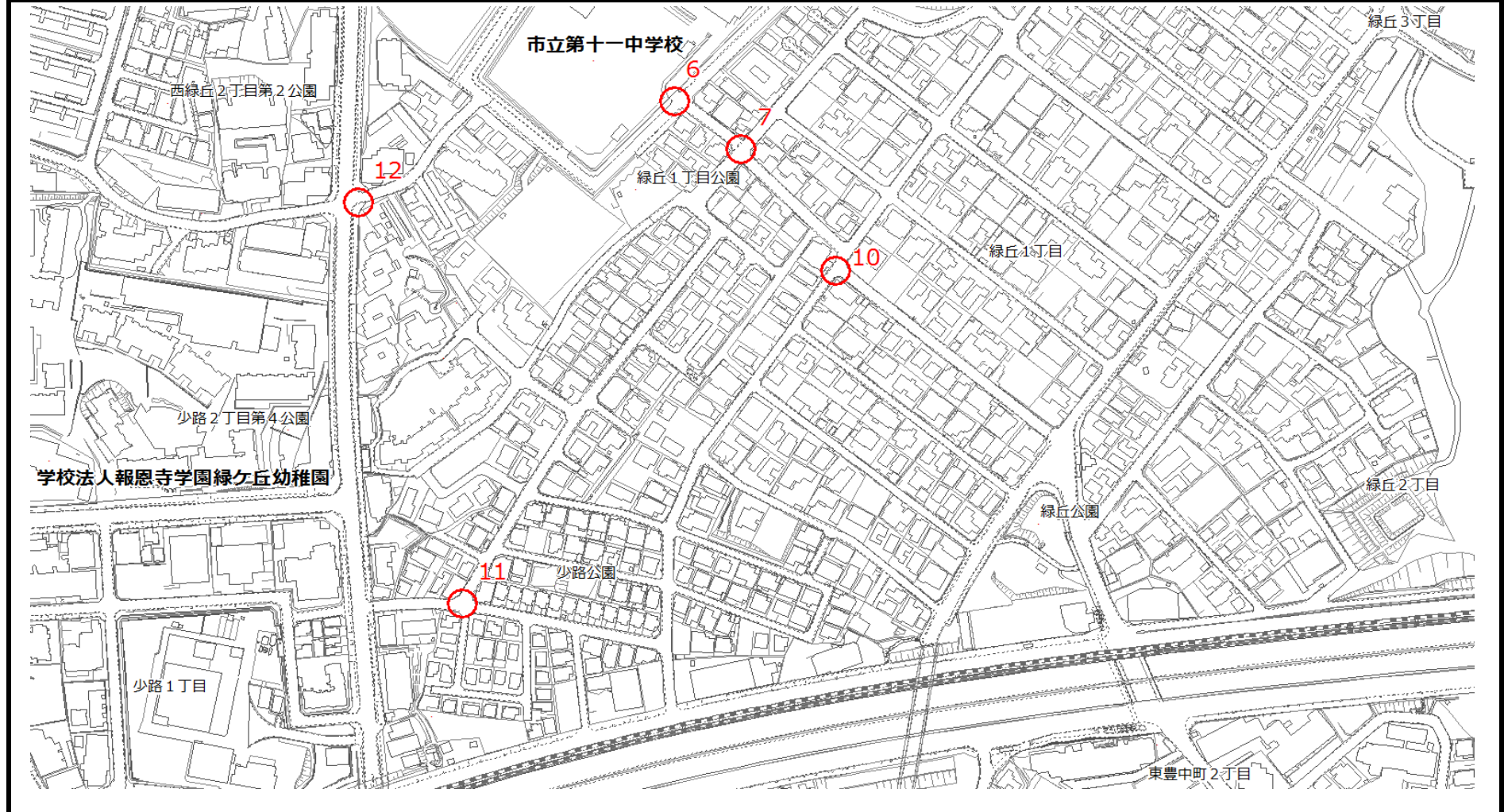
対策要望箇所図

小学校区名	少路小学校	No.	25, 27, 28, 30
場所	25 西緑丘 3丁目6番付近道路、27 西緑丘 2丁目9番付近道路、28 西緑丘 2丁目4番付近交差点、30 西緑丘 2丁目4番付近道路	点検実施日	令和3年8月6日



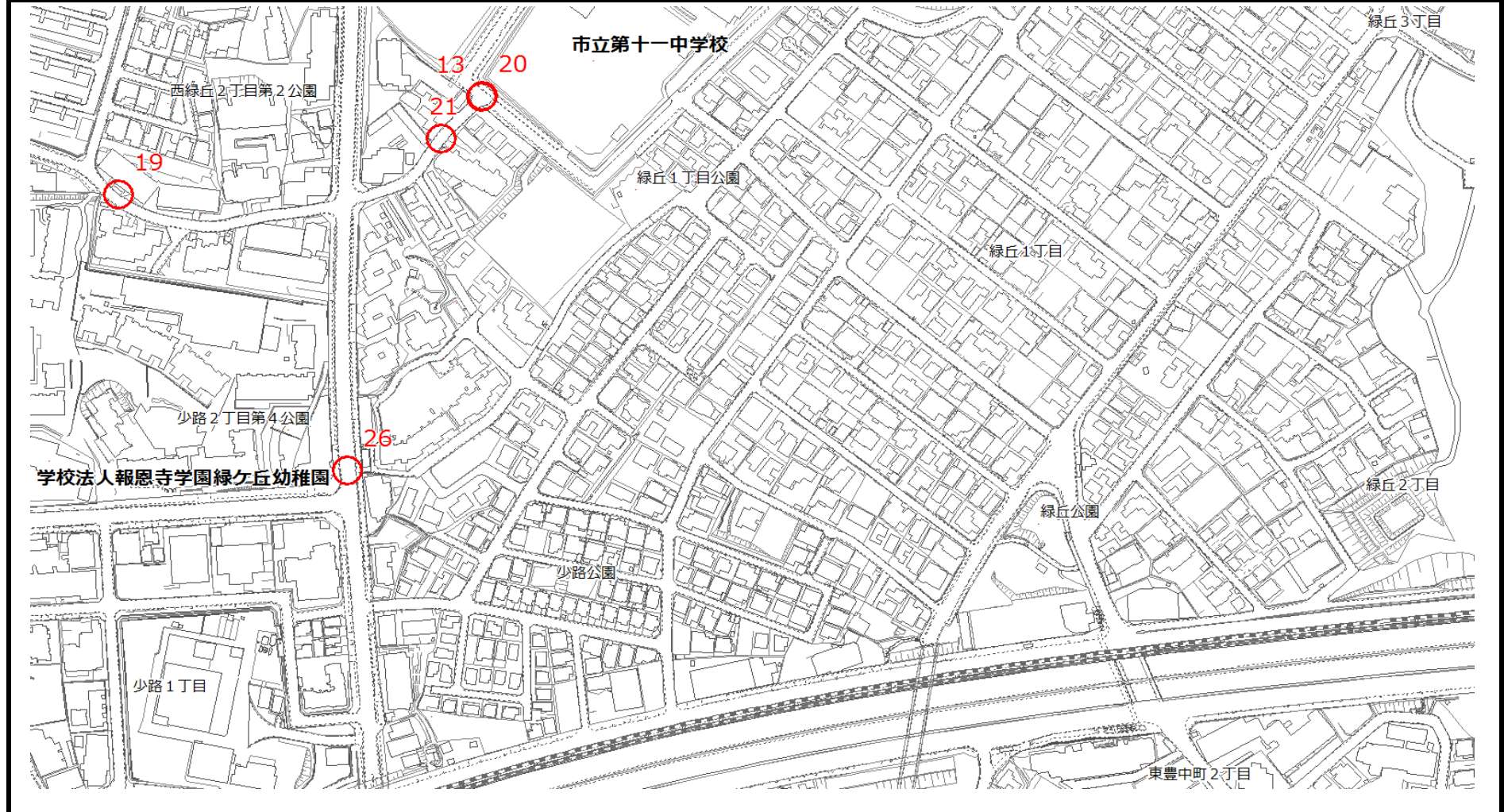
対策要望箇所図

小学校区名	少路小学校	No.	6, 7, 10, 11, 12
場所	6 緑丘1丁目16番付近交差点及び道路、7 緑丘1丁目16番付近道路、10 緑丘2丁目6番付近交差点、11 緑丘1丁目28番付近交差点、12 緑丘1丁目32番付近道路	点検実施日	令和3年7月28日



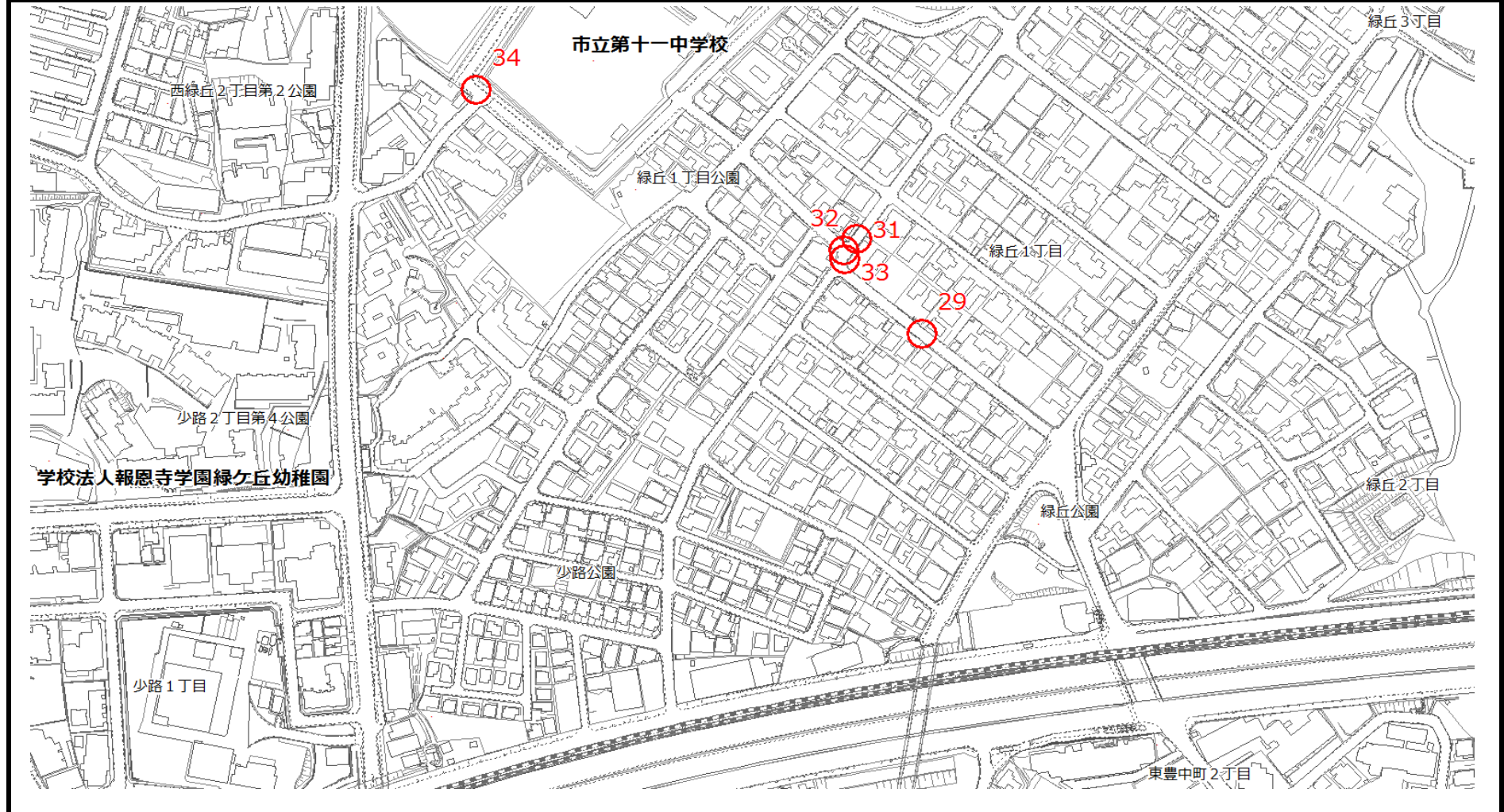
対策要望箇所図

小学校区名	少路小学校	No.	13, 19, 20, 21, 26
場所	13 緑丘1丁目31番付近三叉路、19 少路2丁目3番付近道路、20 緑丘1丁目31番付近三叉路、21 緑丘1丁目31番付近道路、26 緑丘1丁目32番付近歩道	点検実施日	令和3年7月28日



対策要望箇所図

小学校区名	少路小学校	No.	29, 31, 32, 33, 34
場所	29 緑丘 2 丁目 6 番付近道路、31 緑丘 1 丁目 18 番付近道路、32 緑丘 1 丁目 18 番付近三叉路、33 緑丘 2 丁目 6 番付近三叉路、34 緑丘 1 丁目 31 番付近三叉路	点検実施日	令和3年8月6日



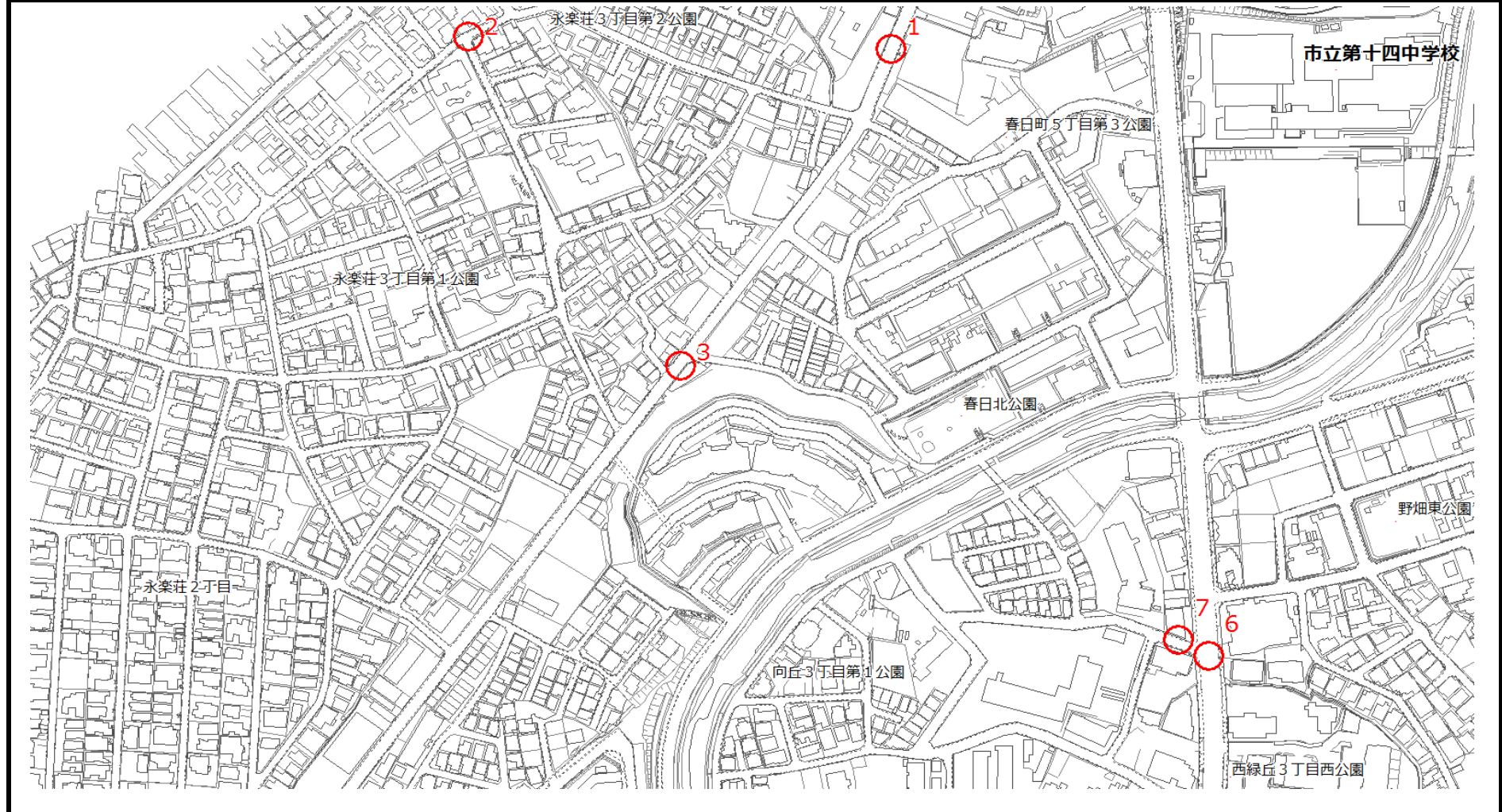
对策要望箇所図

小学校区名	野畑小学校	No.	11
場所	11 永楽荘4丁目1番付近道路	点検実施日	令和3年7月30日



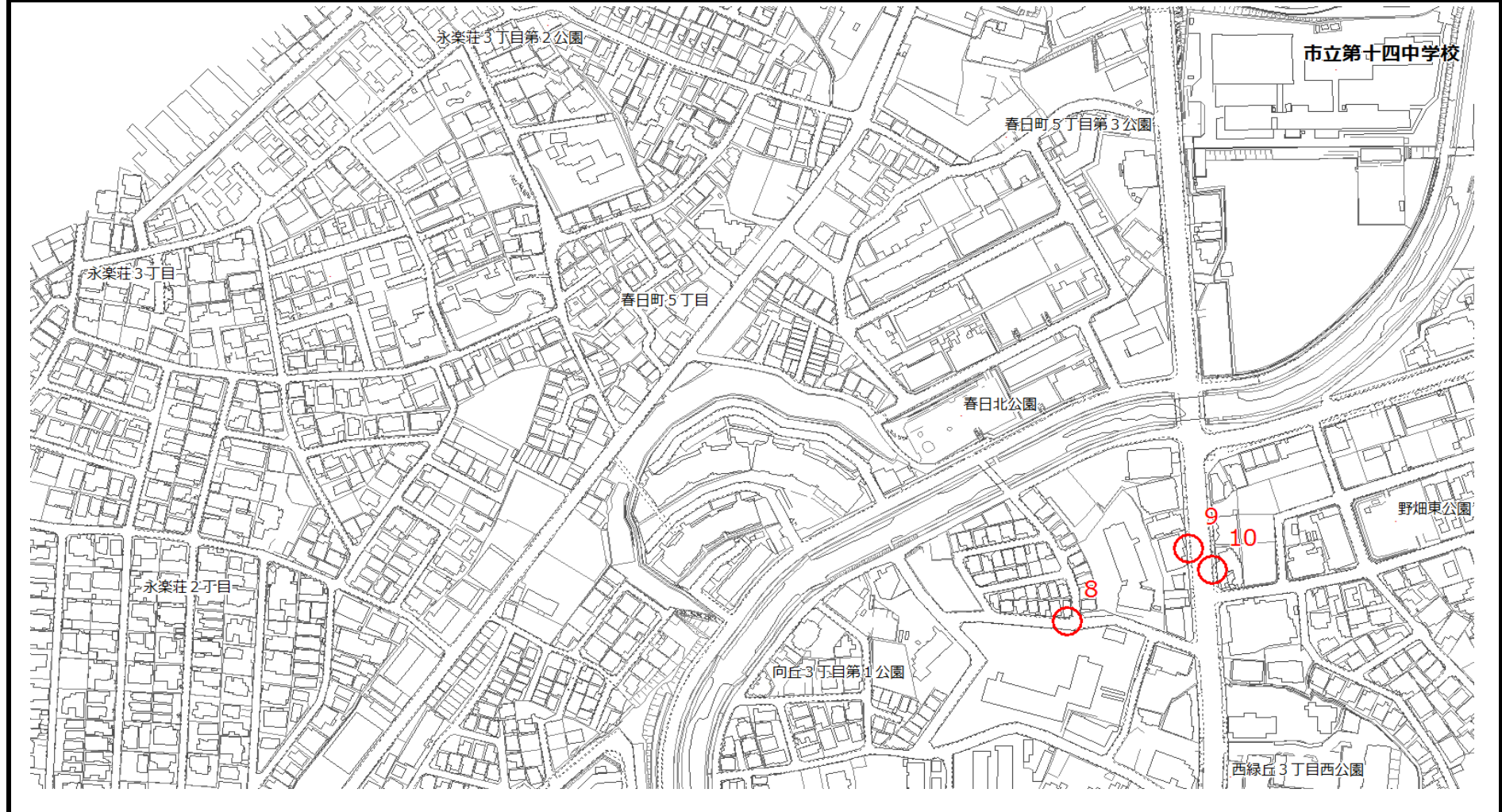
対策要望箇所図

小学校区名	野畑小学校	No.	1, 2, 3, 6, 7
場所	1 永楽荘4丁目1番付近道路、2 永楽荘3丁目9番付近道路、3 春日町5丁目1番付近 三叉路、6 向丘3丁目10番付近横断歩道、7 向丘3丁目11番付近道路	点検実施日	令和3年7月26日



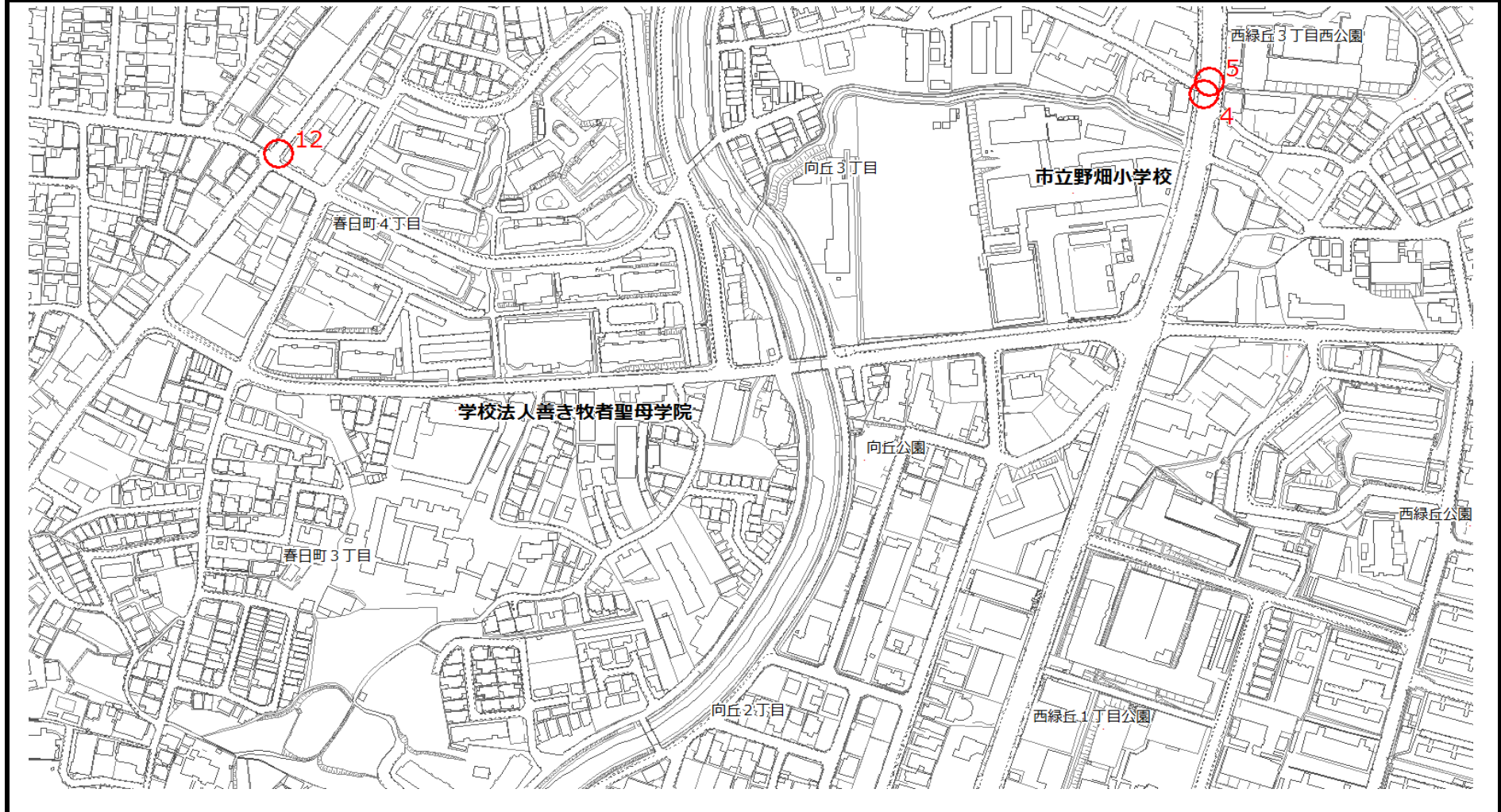
対策要望箇所図

小学校区名	野畑小学校	No.	8, 9, 10
場所	8 向丘3丁目14番付近道路、9 向丘3丁目11番付近歩道、10 西緑丘3丁目13番付近道路	点検実施日	令和3年7月29日



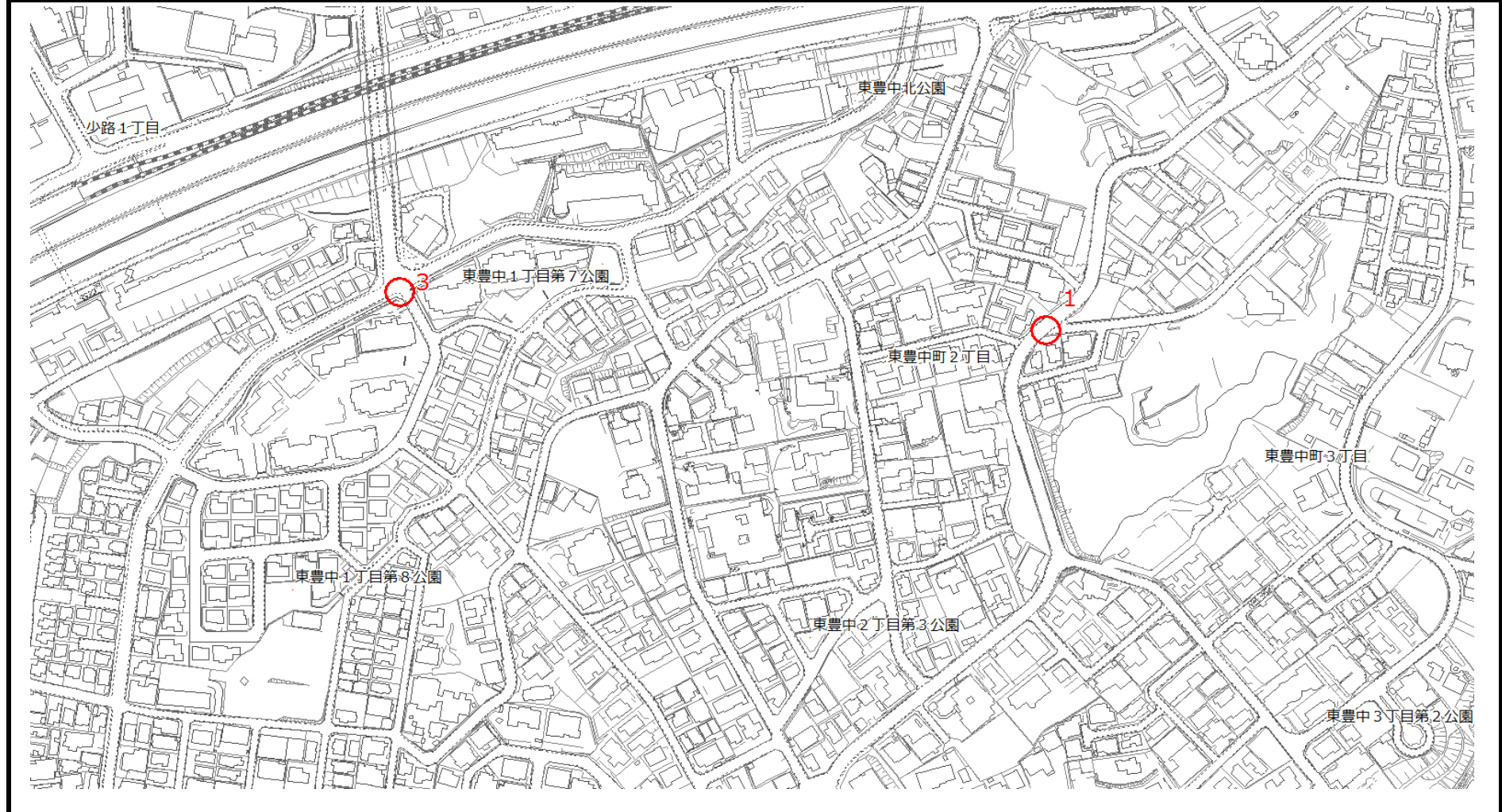
対策要望箇所図

小学校区名	野畑小学校	No.	4, 5, 12
場所	4 向丘3丁目8番付近交差点、5 西緑丘3丁目11番付近歩道、12 春日町4丁目2番付近交差点	点検実施日	令和3年7月29日



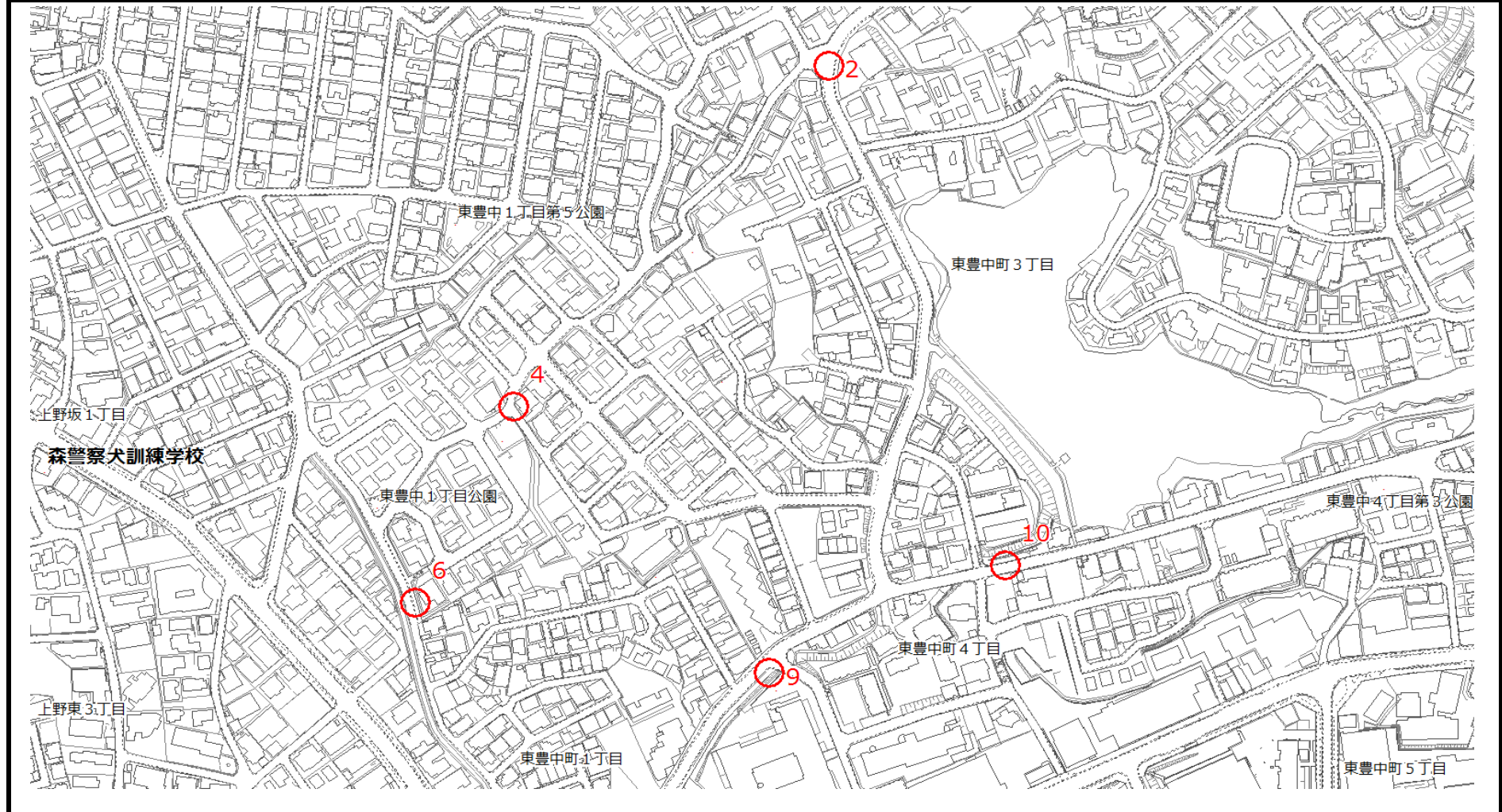
对策要望箇所図

小学校区名	東豊台小学校	No.	1, 3
場所	1 東豊中町2丁目5番付近三叉路、3 東豊中町1丁目27番付近交差点	点検実施日	令和3年8月16日



対策要望箇所図

小学校区名	東豊台小学校	No.	2, 4, 6, 9, 10
場所	2 東豊中町1丁目30番付近交差点、4 東豊中町1丁目12番付近三叉路、6 東豊中町1丁目14番付近三叉路、9 東豊中町1丁目7番付近三叉路、10 東豊中町3丁目2番付近道路	点検実施日	令和3年8月16日



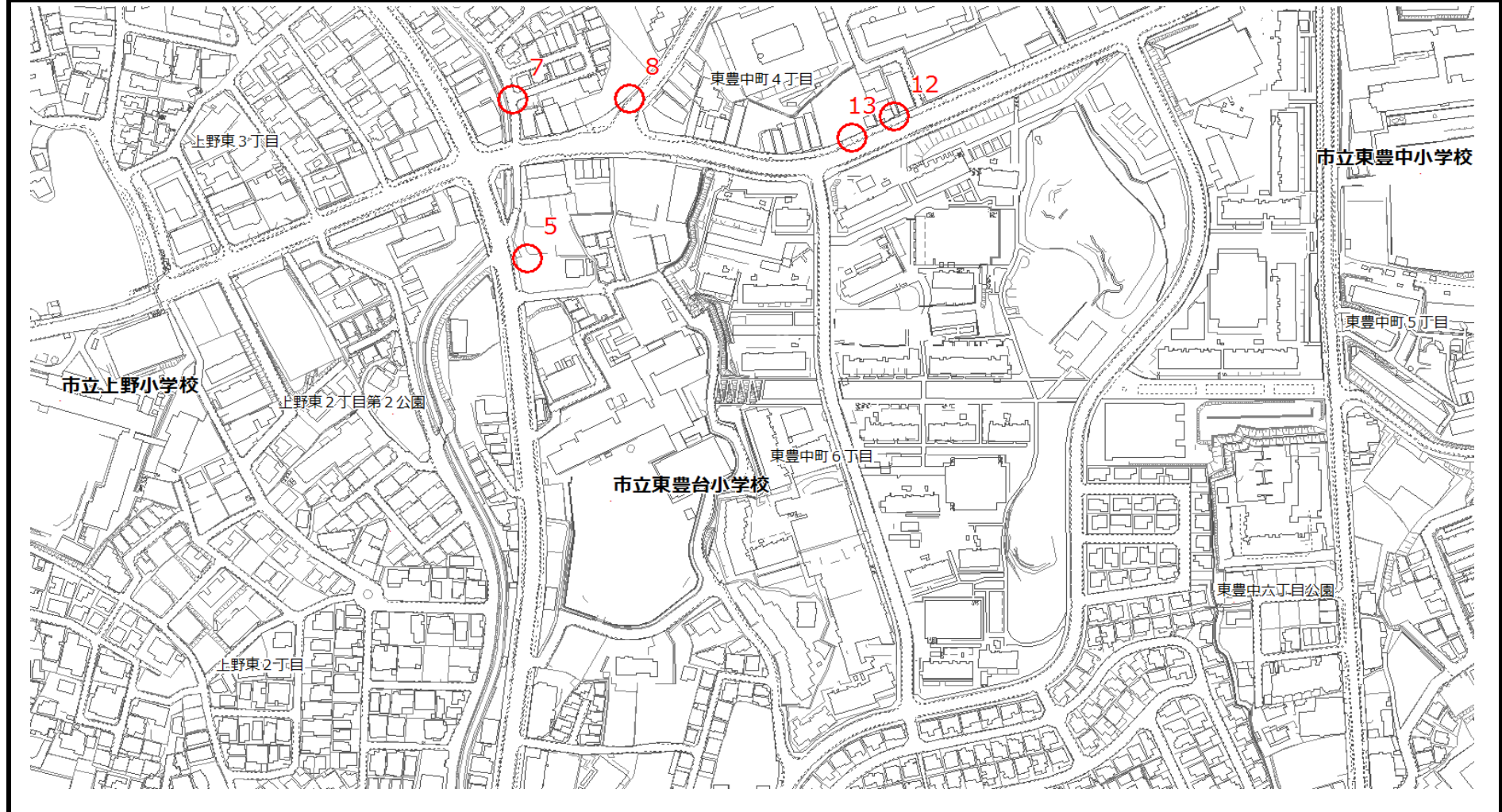
対策要望箇所図

小学校区名	東豊台小学校	No.	11, 14
場所	11 東豊中町4丁目2番付近道路、14 東豊中町4丁目2番付近道路	点検実施日	令和3年8月21日



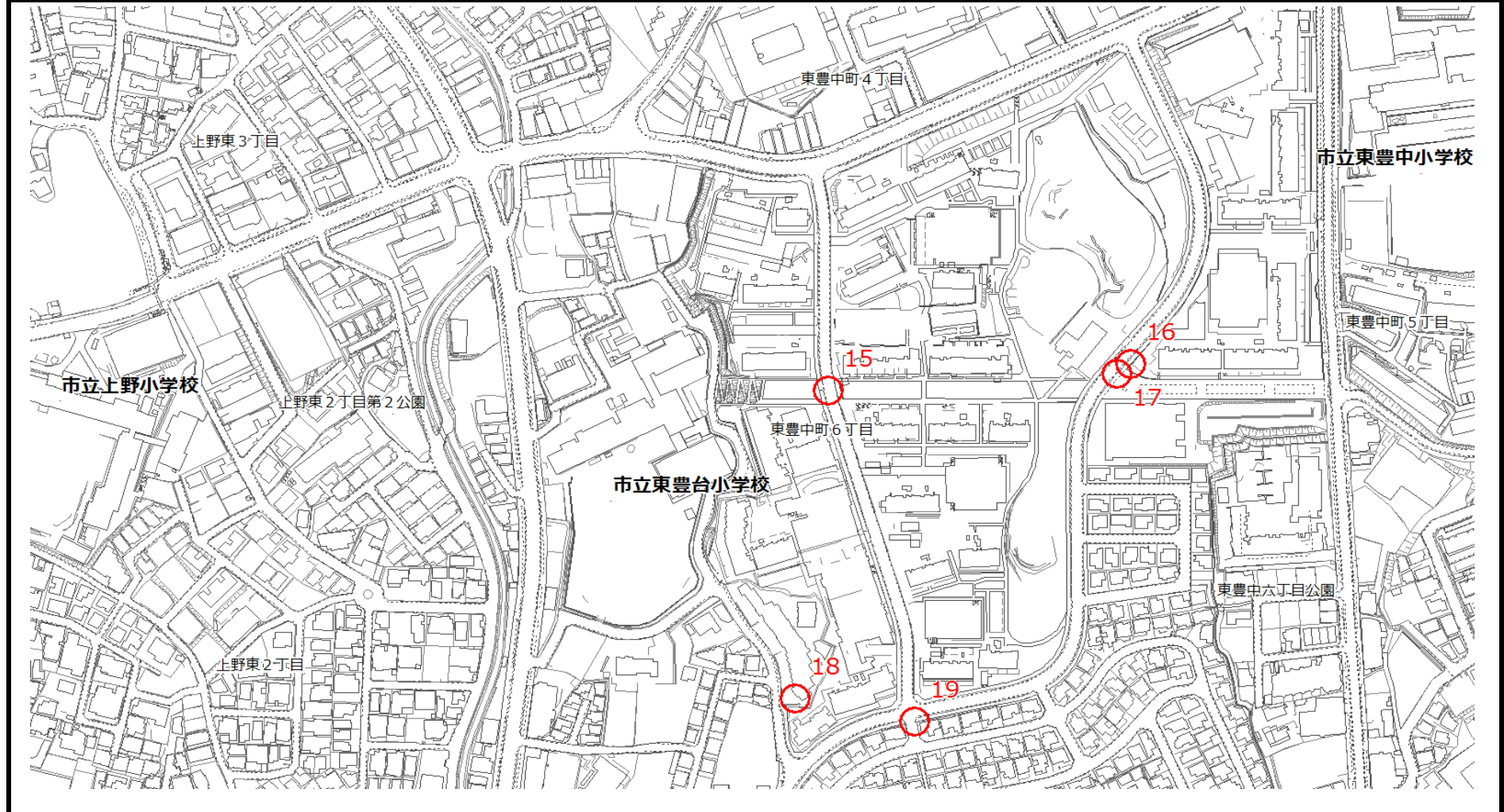
対策要望箇所図

小学校区名	東豊台小学校	No.	5, 7, 8, 12, 13
場所	5 東豊中町6丁目3番付近道路、7 東豊中町1丁目1番付近道路、8 東豊中町4丁目1番付近歩道、12 東豊中町4丁目1番付近三叉路、13 東豊中町4丁目1番付近歩道	点検実施日	令和3年8月19日



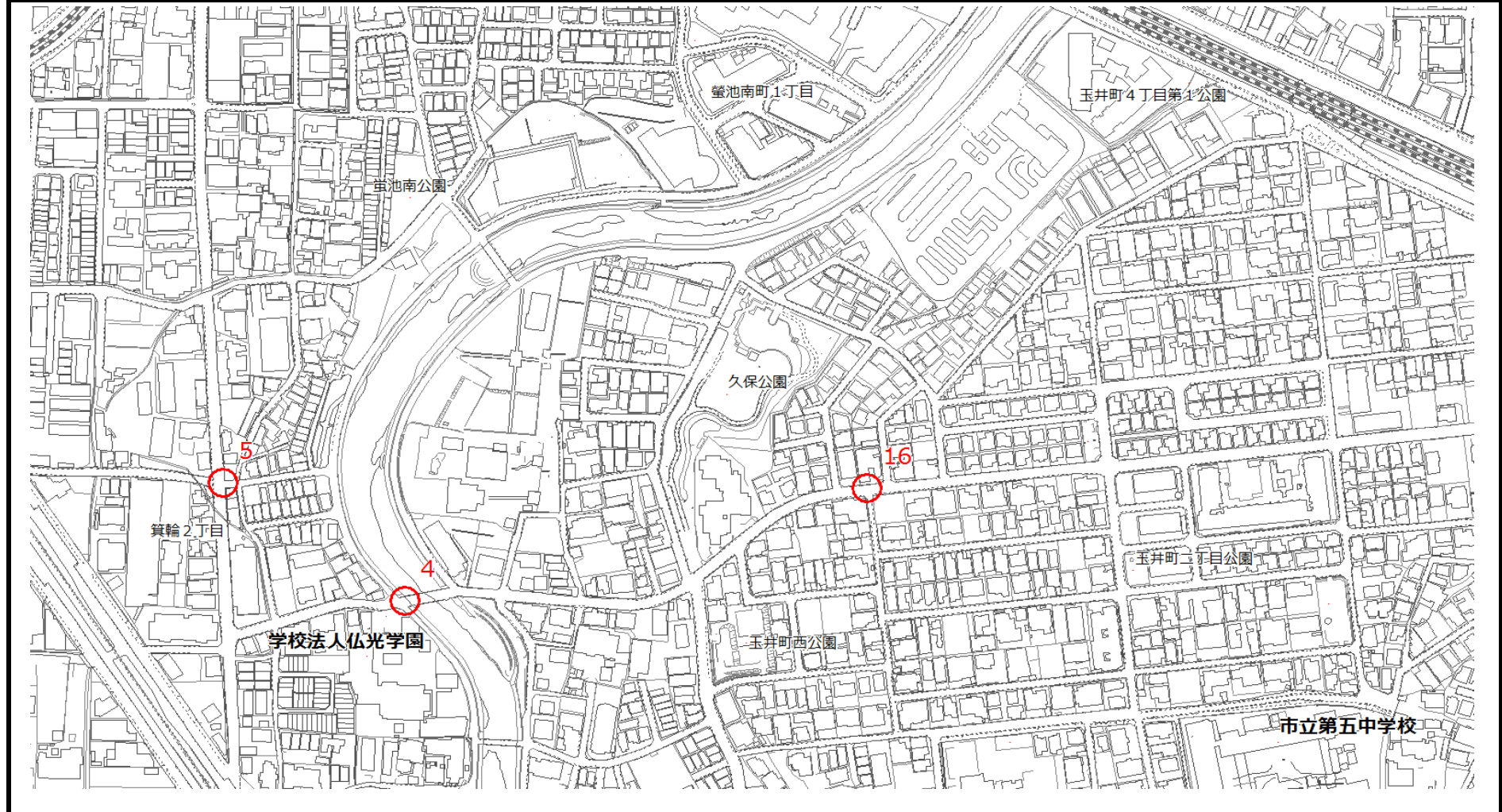
対策要望箇所図

小学校区名	東豊台小学校	No.	15, 16, 17, 18, 19
場所	15 東豊中町 6 丁目 5 番付近横断歩道、16 東豊中町 6 丁目 10 番付近歩道、17 東豊中町 6 丁目 10 番付近道路、18 番付近道路、19 東豊中町 6 丁目 7 番付近横断歩道	点検実施日	令和3年8月30日



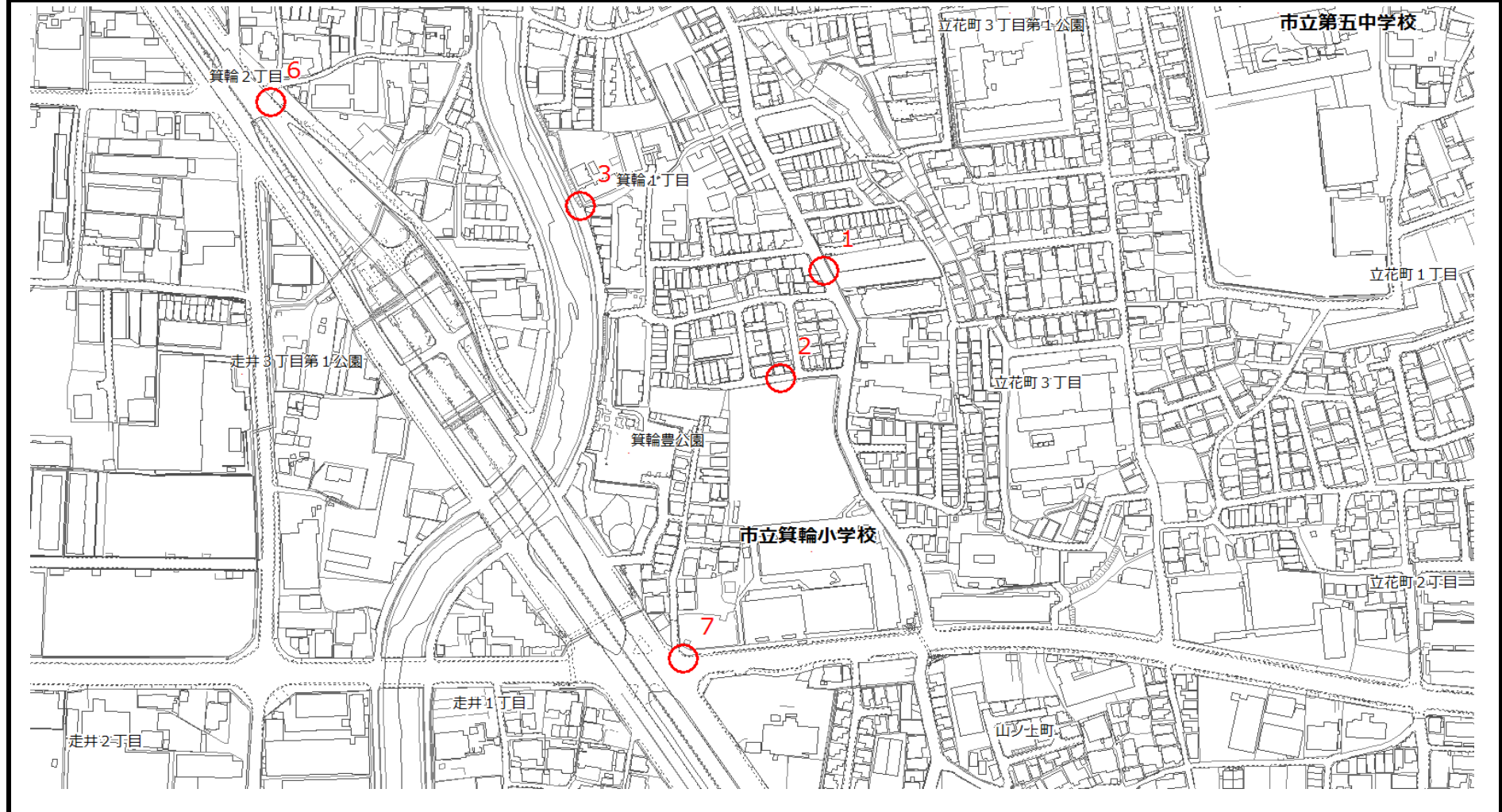
对策要望箇所図

小学校区名	箕輪小学校	No.	4, 5, 16
場所	4 箕輪橋、5 箕輪2丁目10番付近道路、16 玉井町3丁目11番付近三叉路	点検実施日	令和3年9月7日



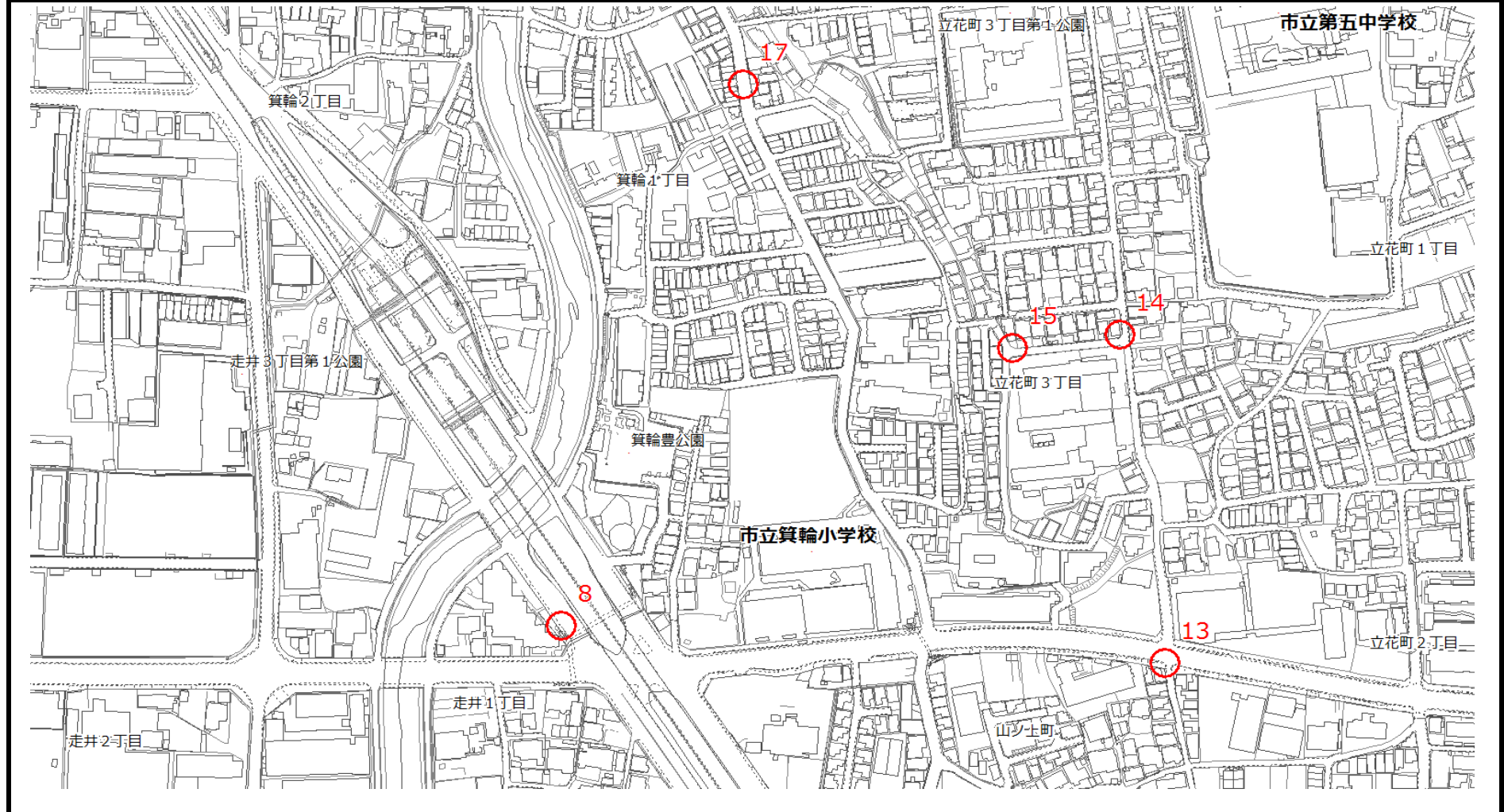
対策要望箇所図

小学校区名	箕輪小学校	No.	1, 2, 3, 6, 7
場所	1 箕輪1丁目12番付近道路、2 箕輪1丁目8番付近道路、3 箕輪1丁目16番付近道路、6 走井北交差点、7 箕輪1丁目3番付近交差点	点検実施日	令和3年9月7日



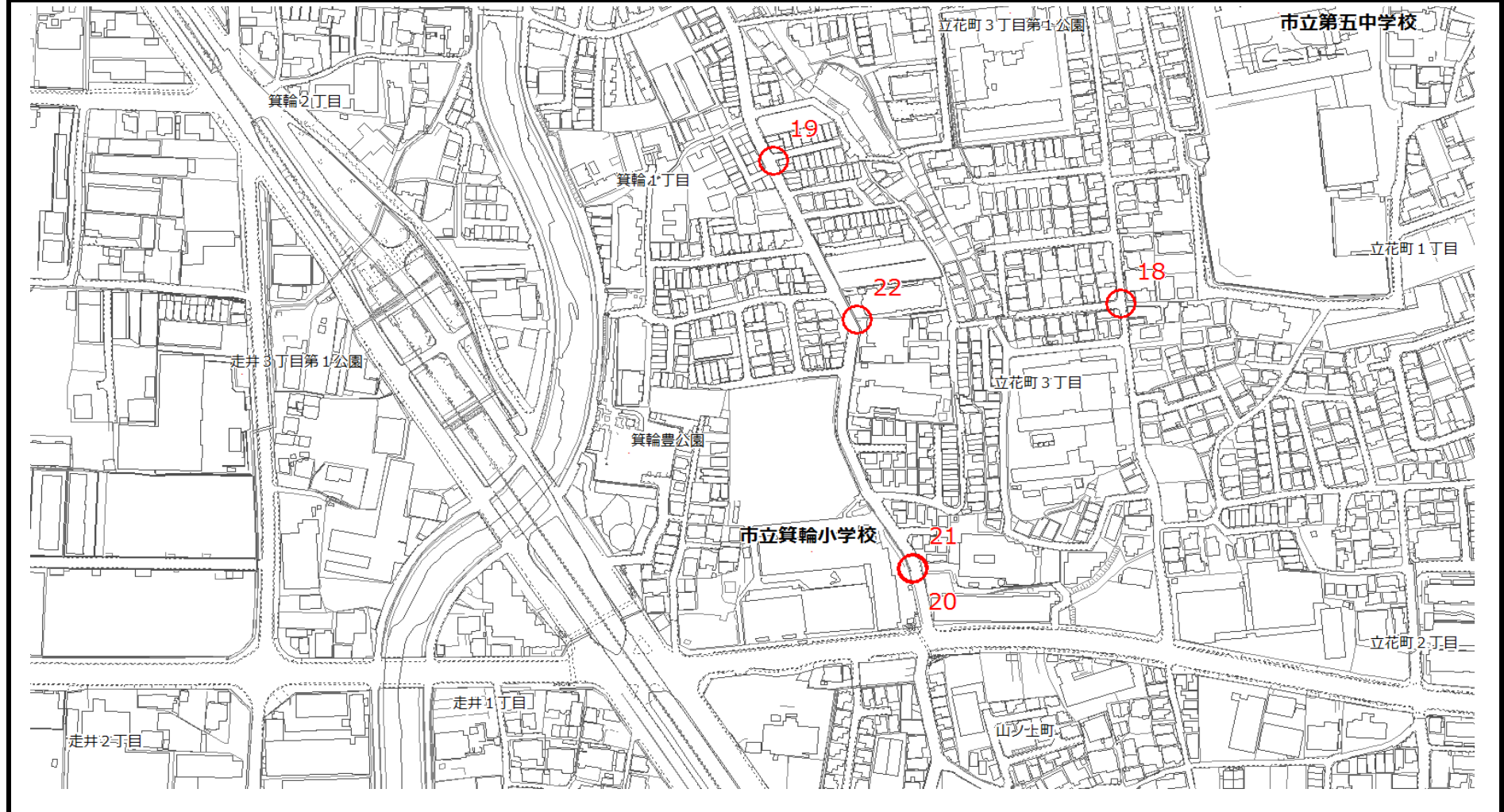
对策要望箇所図

小学校区名	箕輪小学校	No.	8, 13, 14, 15, 17
場所	8 走井1丁目1番付近歩道、13 山ノ上町6番付近交差点、14 立花町3丁目6番付近三叉路、15 立花町3丁目6番付近三叉路、17 箕輪1丁目15番付近道路	点検実施日	令和3年9月8日



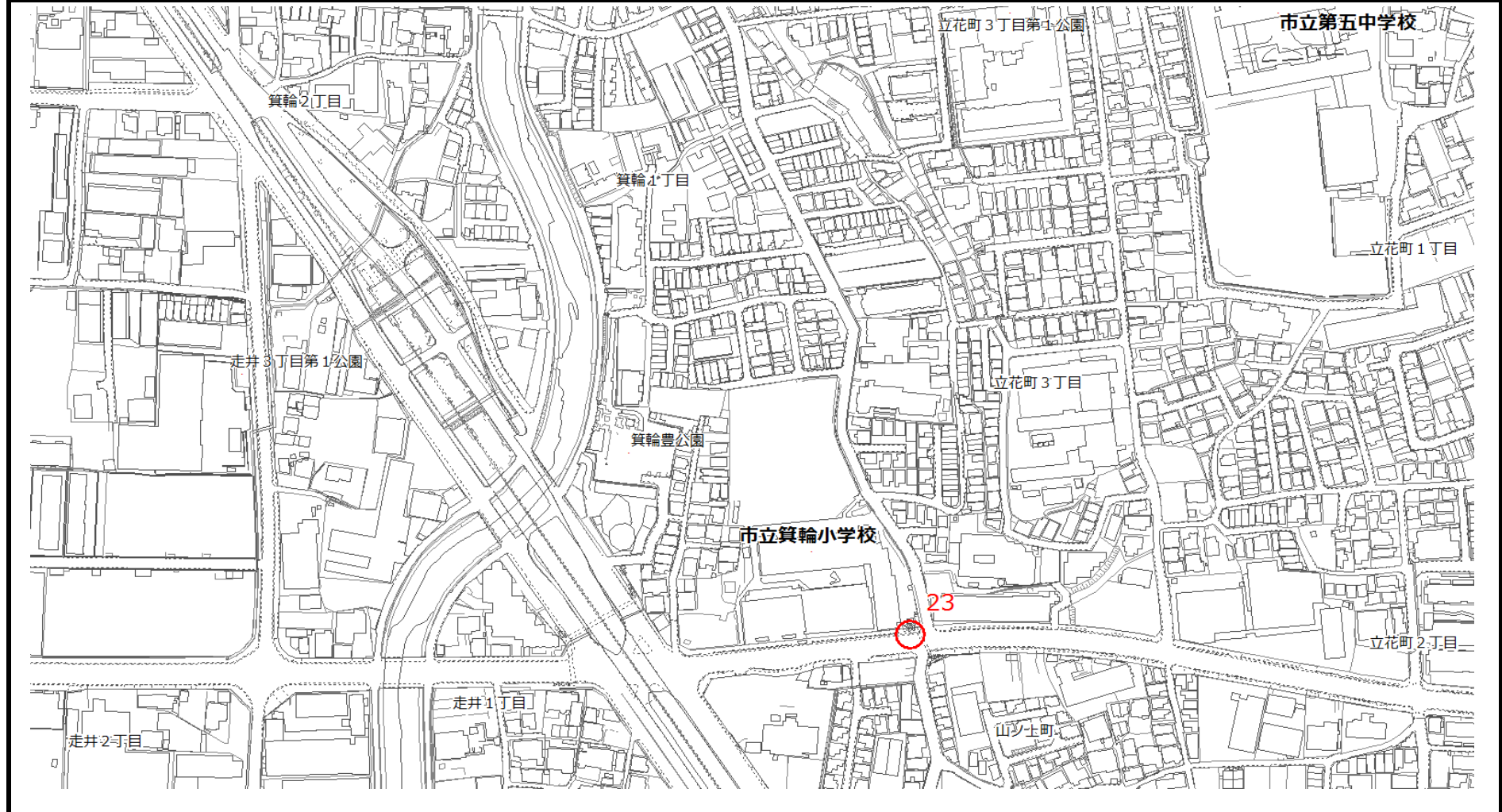
対策要望箇所図

小学校区名	箕輪小学校	No.	18, 19, 20, 21, 22
場所	18 立花町1丁目11番付近交差点、19 立花町3丁目15番付近道路、20 箕輪1丁目1番付近歩道、21 箕輪1丁目1番付近道路、22 立花町3丁目12番付近道路	点検実施日	令和3年9月8日



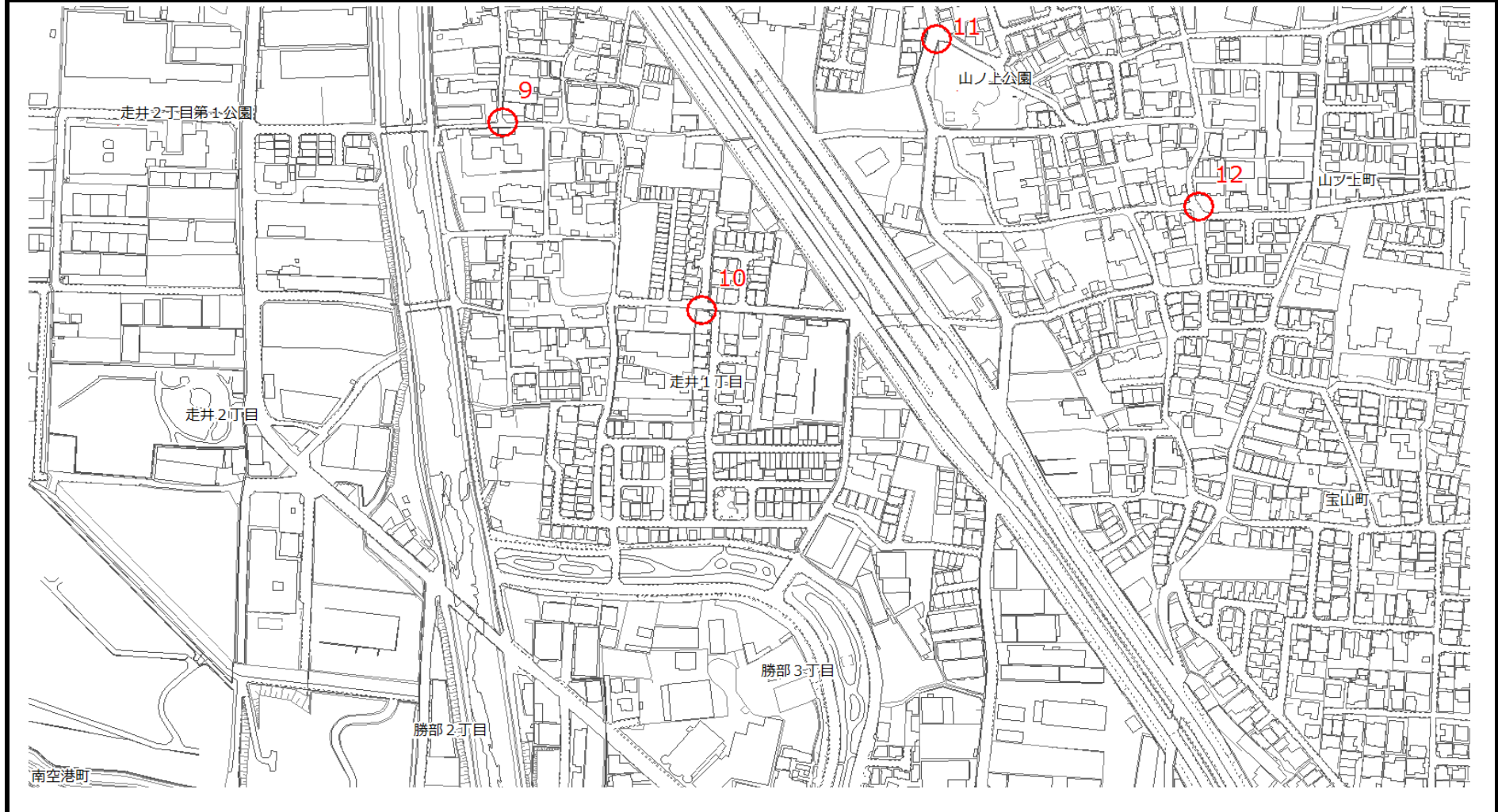
対策要望箇所図

小学校区名	箕輪小学校	No.	23
場所	23 箕輪1丁目1番付近歩道	点検実施日	令和3年9月8日



対策要望箇所図

小学校区名	箕輪小学校	No.	9, 10, 11, 12
場所	9 走井1丁目8番付近道路、10 走井1丁目19番付近道路、11 山ノ上町6番付近三叉路、12 山ノ上町4番付近交差点	点検実施日	令和3年9月8日



対策要望箇所図

小学校区名	北条小学校	No.	9
場所	9 若竹町2丁目11番付近道路	点検実施日	令和3年9月14日



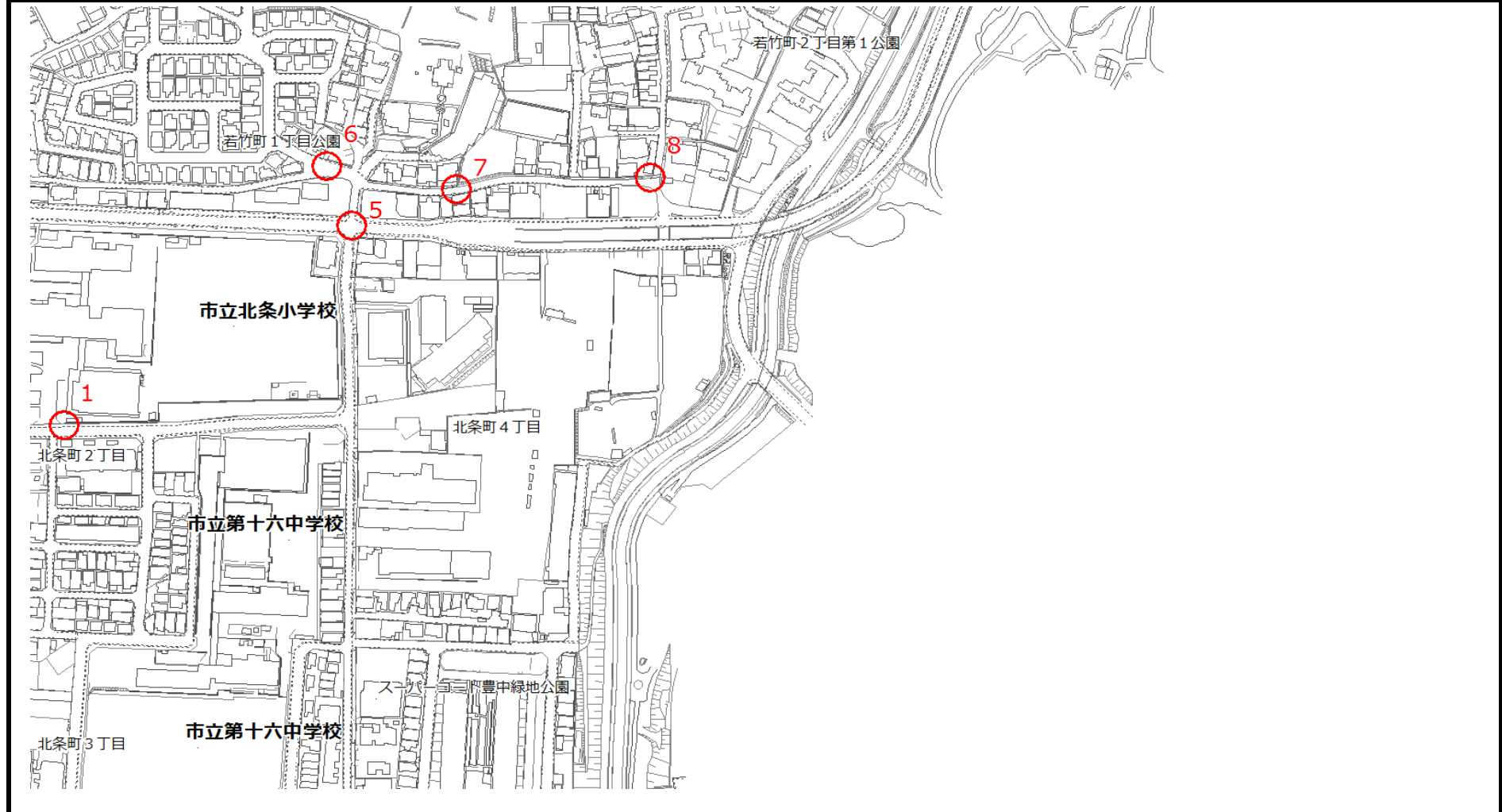
対策要望箇所図

小学校区名	北条小学校	No.	4
場所	4 北条町2交差点	点検実施日	令和3年9月14日



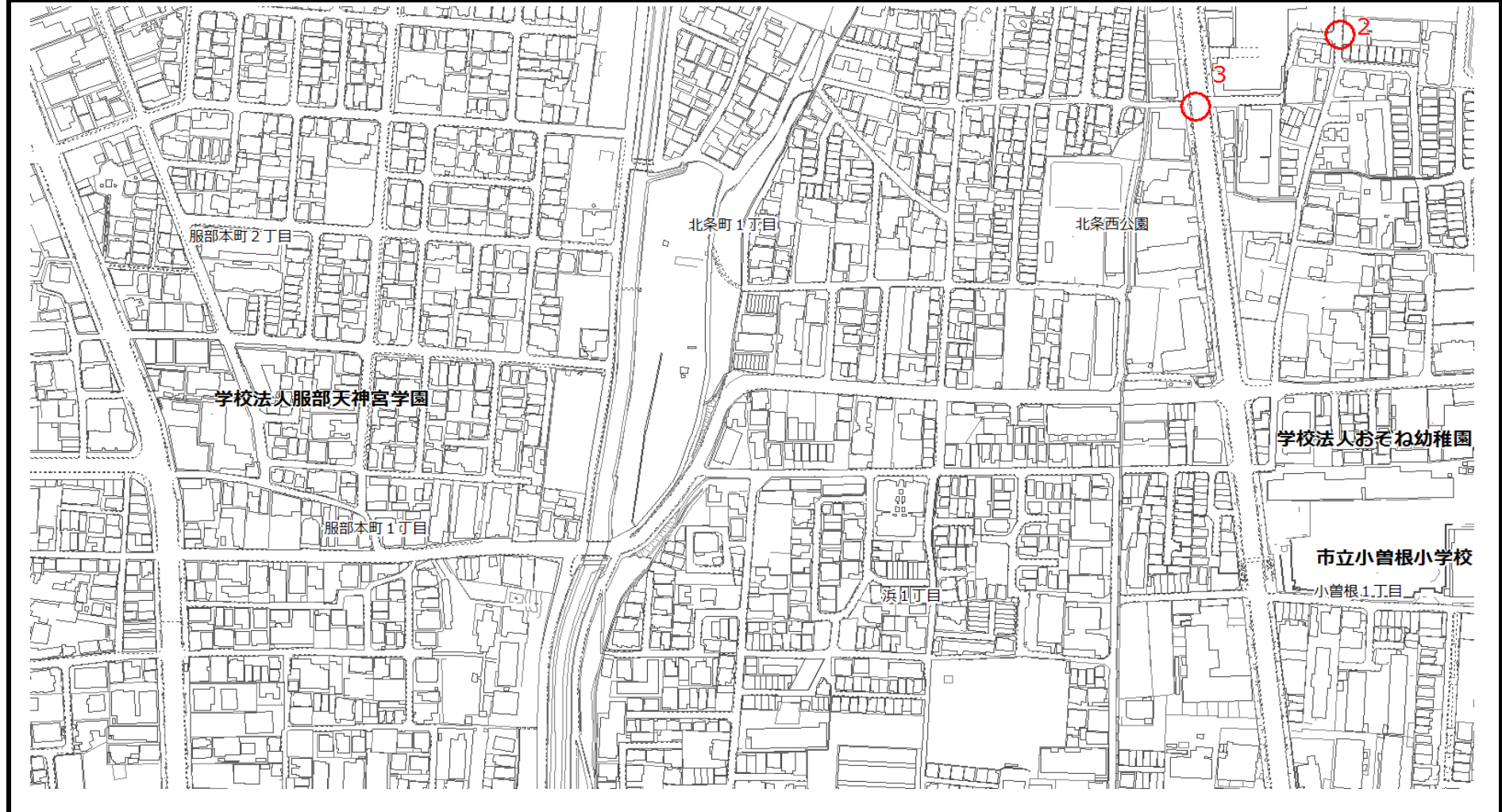
対策要望箇所図

小学校区名	北条小学校	No.	1, 5, 6, 7, 8
場所	1 北条町2丁目16番付近歩道、5 北条小学校東交差点、6 若竹町1丁目9番付近交差点、7 若竹町2丁目18番付近道路、8 若竹町2丁目18番付近道路	点検実施日	令和3年9月14日



对策要望箇所図

小学校区名	北条小学校	No.	2, 3
場所	2 北条町3丁目7番付近道路、3 北条町3南交差点	点検実施日	令和3年9月14日



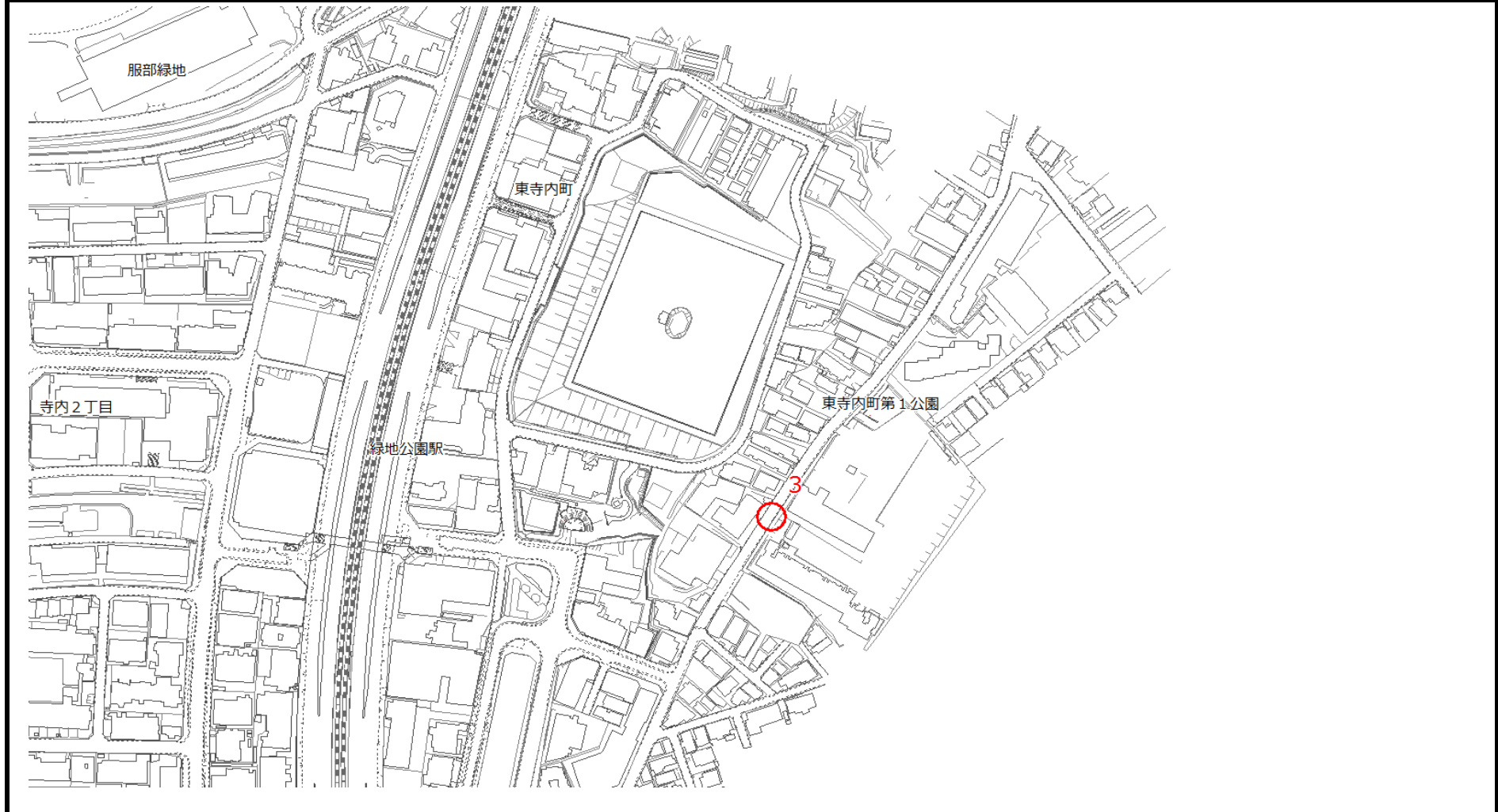
対策要望箇所図

小学校区名	寺内小学校	No.	4
場所	4 寺内1丁目2番付近交差点	点検実施日	令和3年7月27日



対策要望箇所図

小学校区名	寺内小学校		No.	3
場所	3 東寺内町2番付近横断歩道	点検実施日	令和3年7月27日	



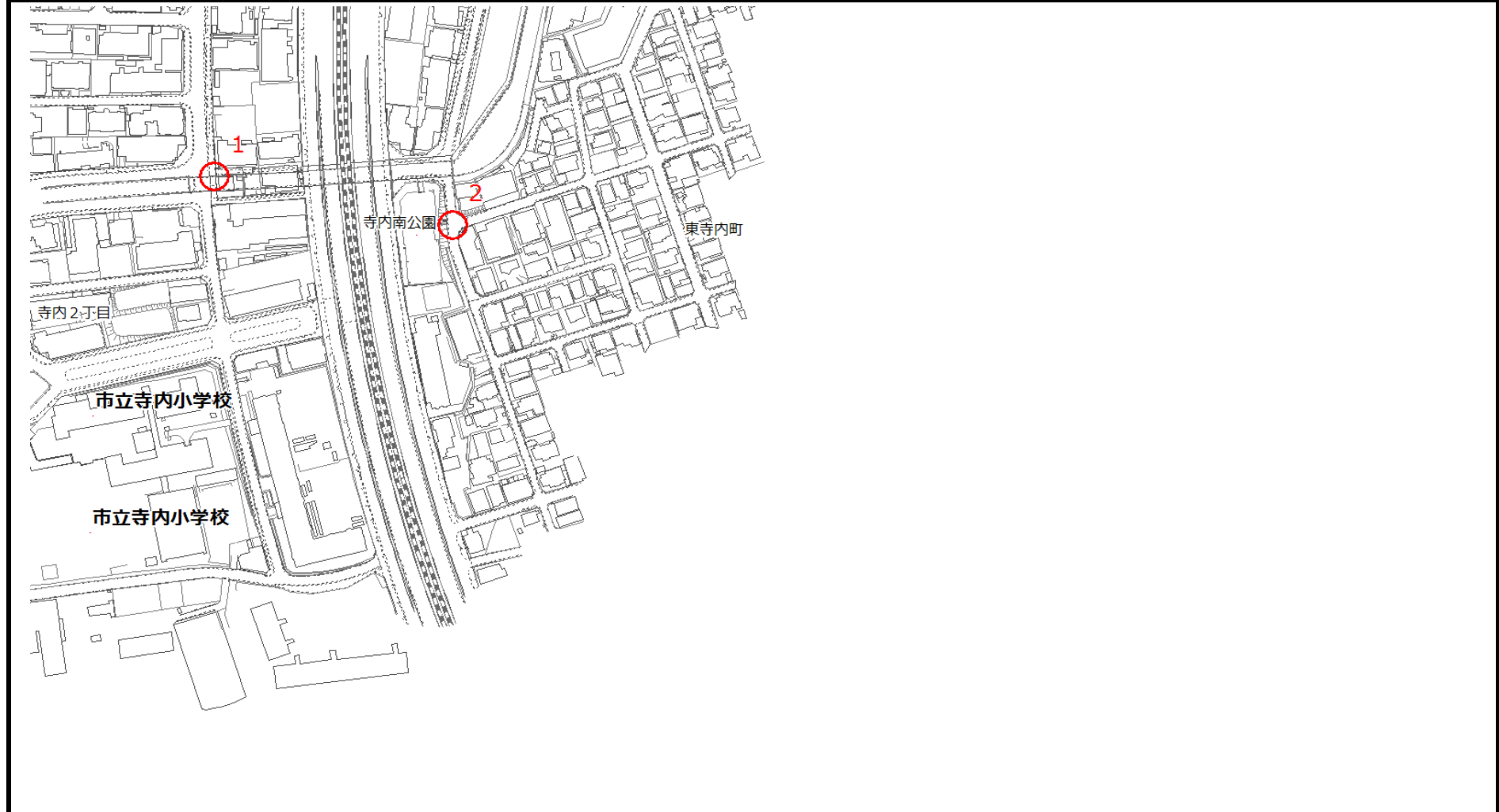
対策要望箇所図

小学校区名	寺内小学校	No.	5
場所	5 寺内1丁目10番付近道路	点検実施日	令和3年7月27日



対策要望箇所図

小学校区名	寺内小学校	No.	1, 2
場所	1 寺内2丁目13番付近道路（地下道）、2 東寺内町8番付近道路	点検実施日	令和3年7月27日



対策要望箇所図

小学校区名	緑地小学校	No.	1, 3, 7
場所	1 南桜塚4丁目12番付近横断歩道、3 夕日丘3丁目12番付近横断歩道、7 長興寺北3丁目13番付近道路	点検実施日	令和3年8月11日



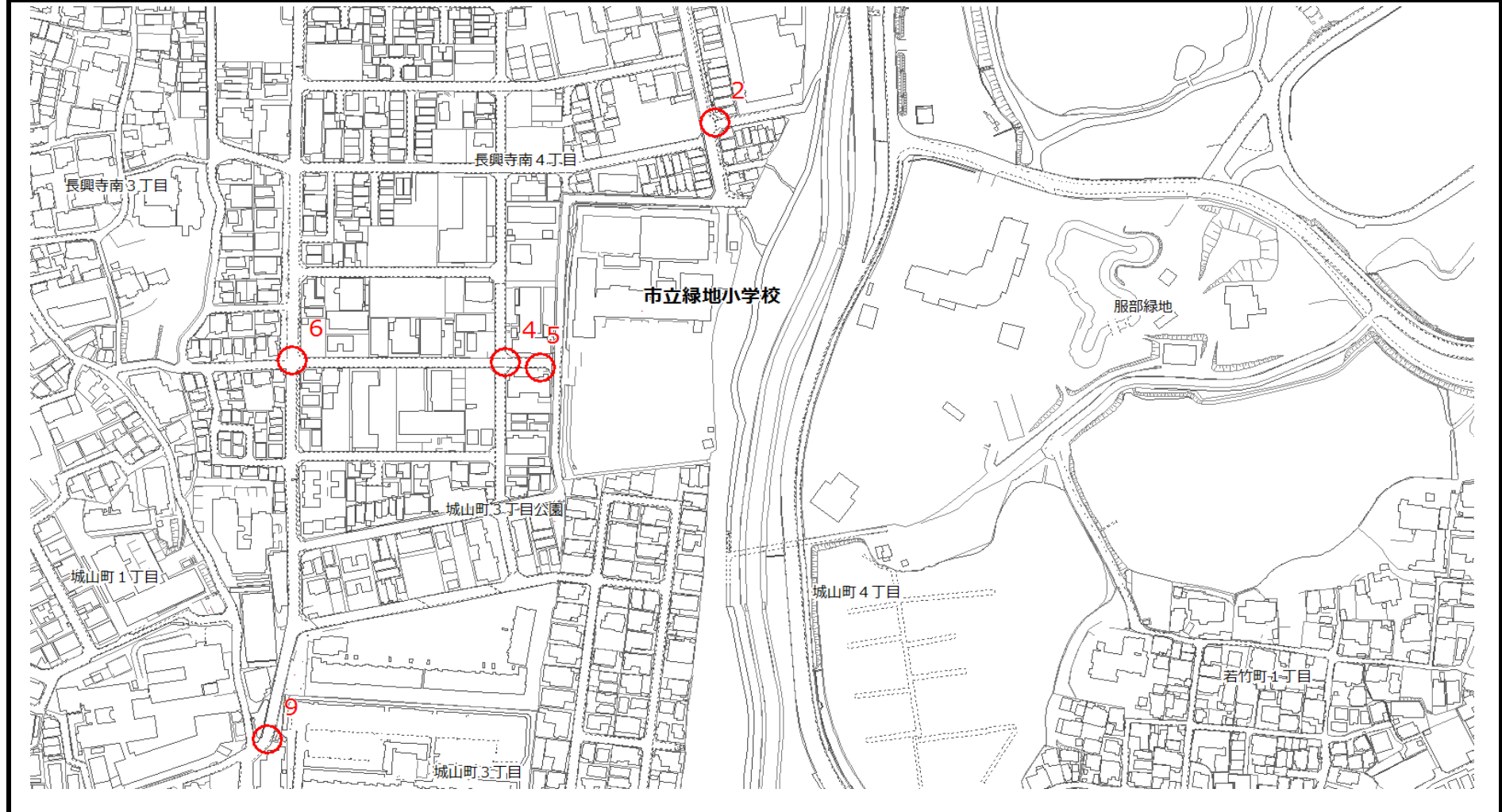
対策要望箇所図

小学校区名	緑地小学校	No.	11, 12
場所	11 長興寺北2丁目4番付近横断歩道、12 長興寺北2丁目3番付近交差点	点検実施日	令和3年8月11日



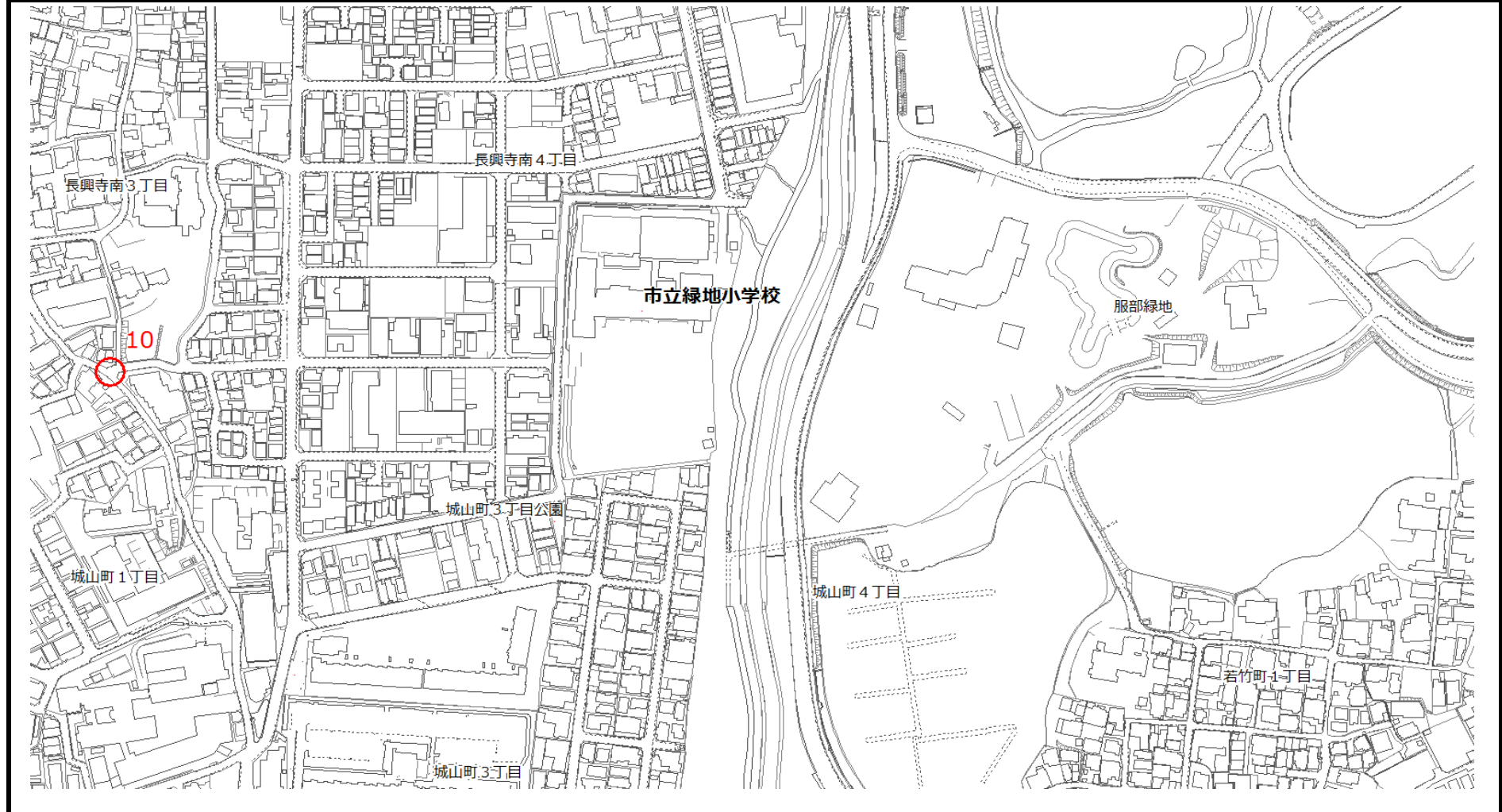
対策要望箇所図

小学校区名	緑地小学校		No.	2, 4, 5, 6, 9
場所	2 長興寺南 4 丁目 3 番付近交差点、4 長興寺南 4 丁目 16 番付近交差点、5 城山町 3 丁目 1 番付近道路、6 城山町 1 丁目 12 番付近道路、9 城山町 3 丁目 4 番付近道路	点検実施日	令和3年8月11日	



対策要望箇所図

小学校区名	緑地小学校		No.	10
場所	10 長興寺南3丁目14番付近道路	点検実施日	令和3年8月11日	



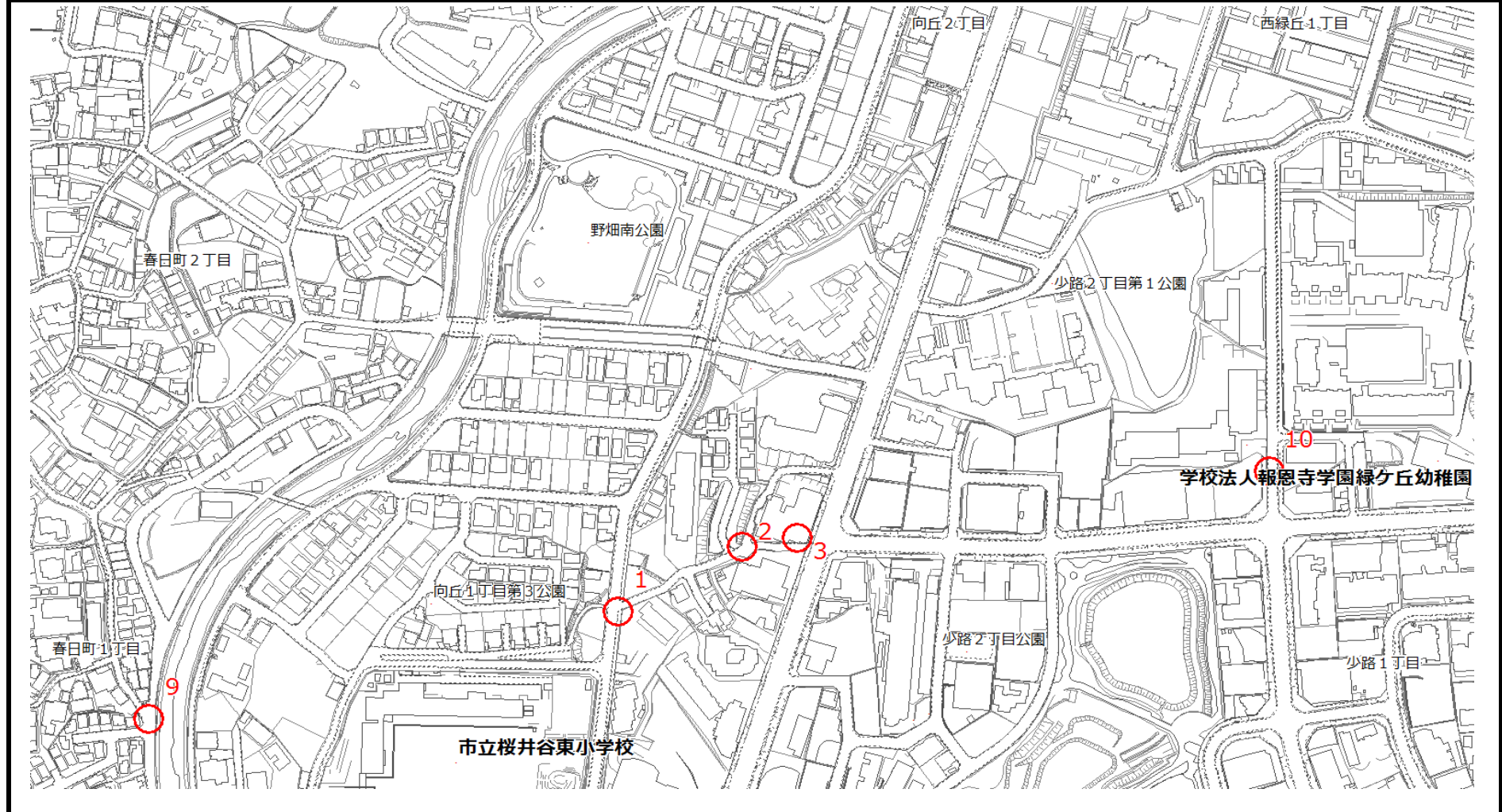
対策要望箇所図

小学校区名	緑地小学校	No.	8
場所	8 城山町2丁目5番付近道路	点検実施日	令和3年8月11日



対策要望箇所図

小学校区名	桜井谷東小学校	No.	1, 2, 3, 9, 10
場所	1 向丘1丁目3番付近道路、2 桜の町7丁目10番付近歩道、3 桜の町7丁目11番付近歩道、9 春日町1丁目6番付近交差点、10 少路2丁目2番付近道路	点検実施日	令和3年9月9日



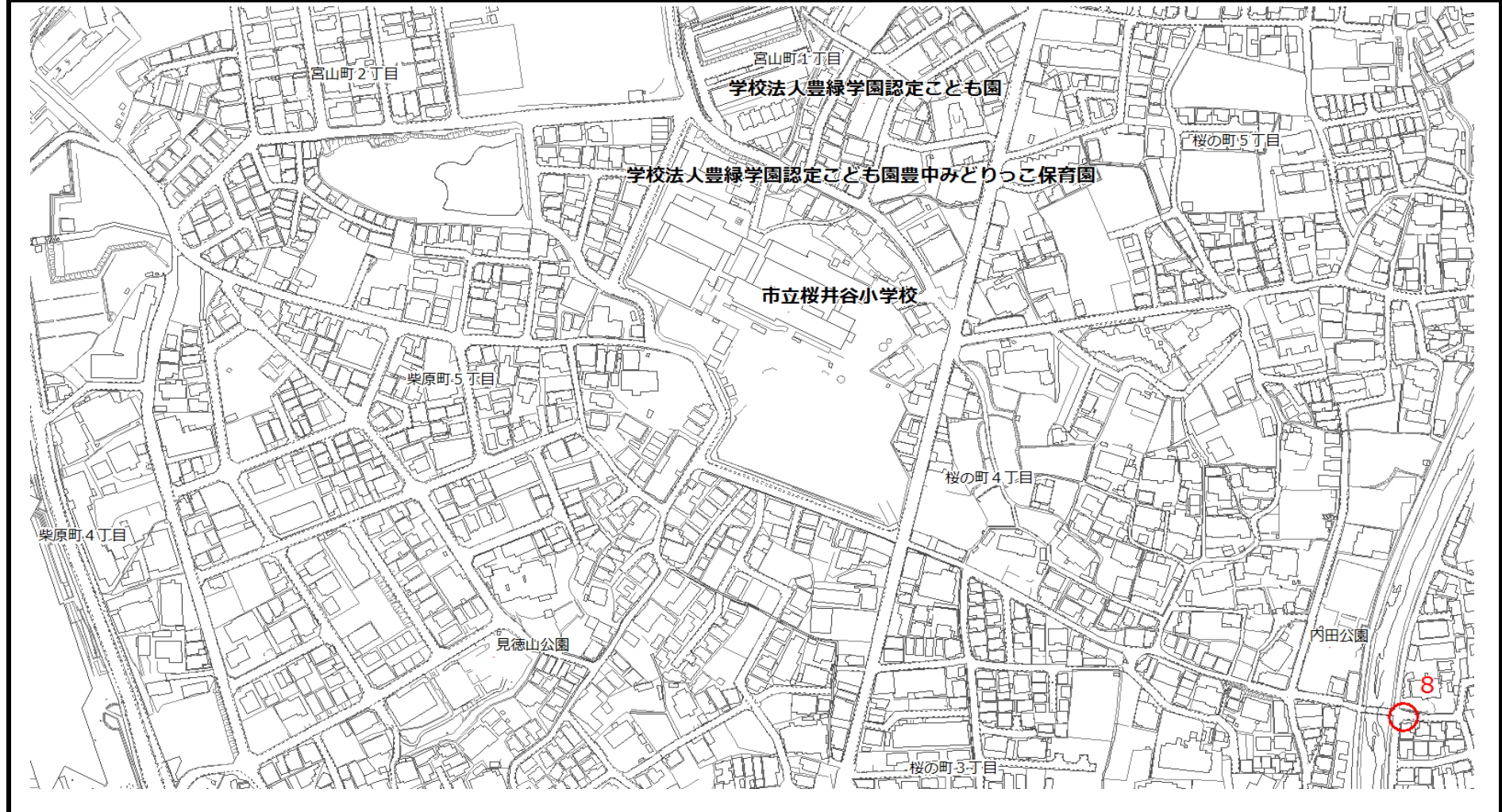
対策要望箇所図

小学校区名	桜井谷東小学校	No.	4, 5
場所	4 少路2丁目3番付近道路、5 少路2丁目3番付近三叉路	点検実施日	令和3年9月9日



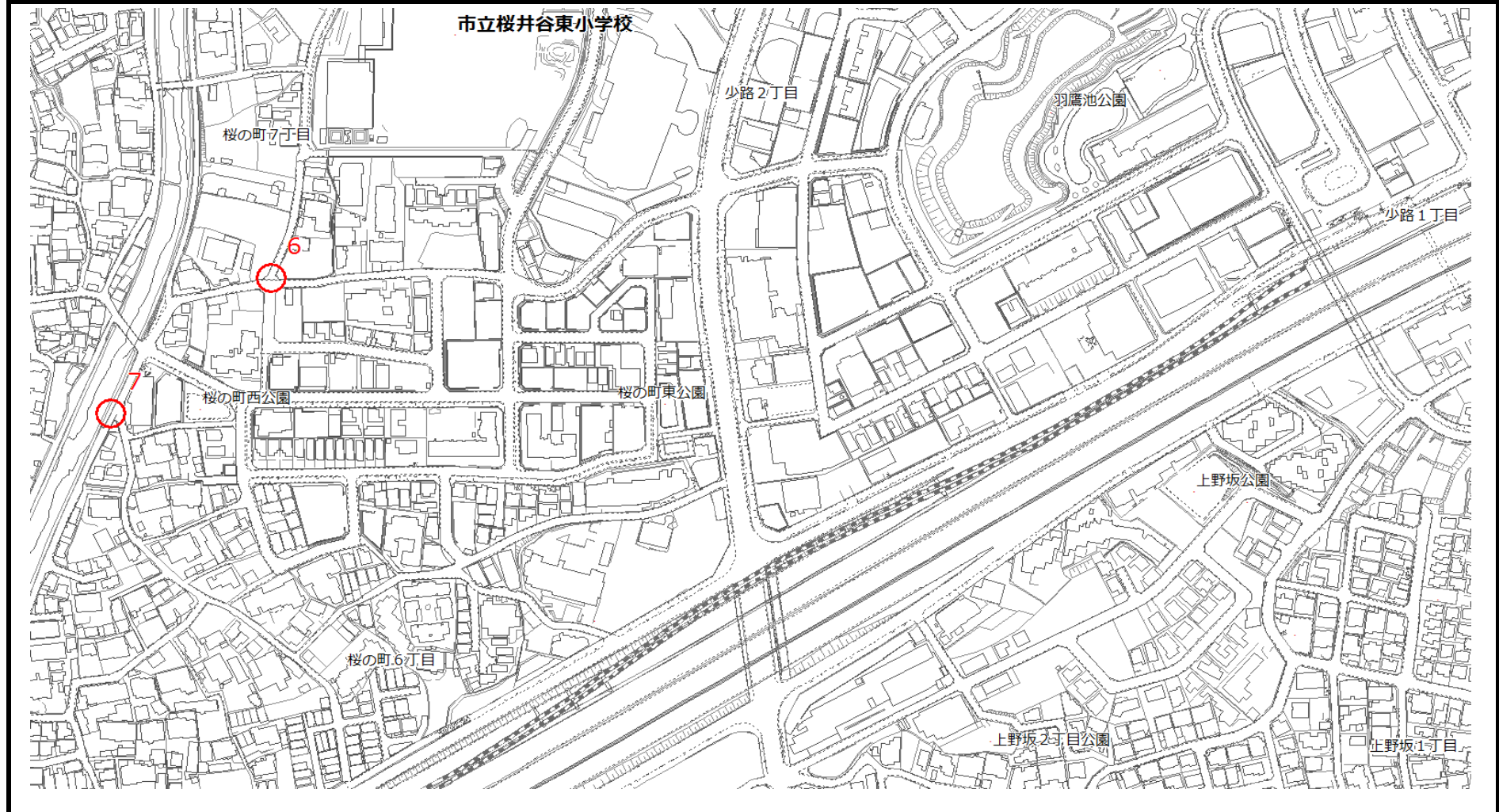
対 策 要 望 箇 所 図

小学校区名	桜井谷東小学校	No.	8
場所	8 桜の町6丁目2番付近交差点	点検実施日	令和3年9月9日



対 策 要 望 箇 所 図

小学校区名	桜井谷東小学校	No.	6, 7
場所	6 桜の町7丁目2番付近交差点、7 桜の町6丁目3番付近道路	点検実施日	令和3年9月9日



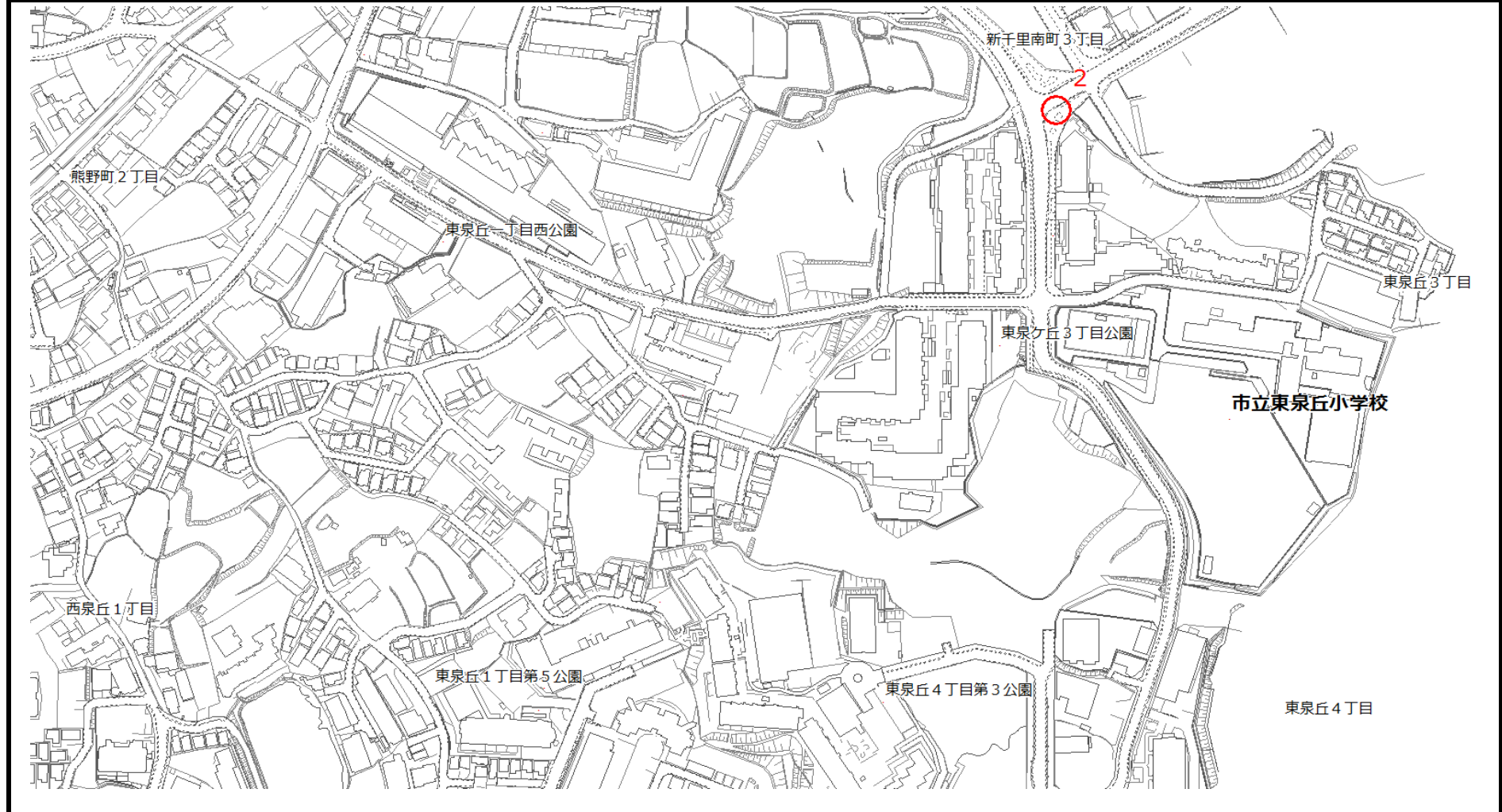
対策要望箇所図

小学校区名	東泉丘小学校	No.	1
場所	1 東泉丘2丁目13番付近道路	点検実施日	令和3年7月30日



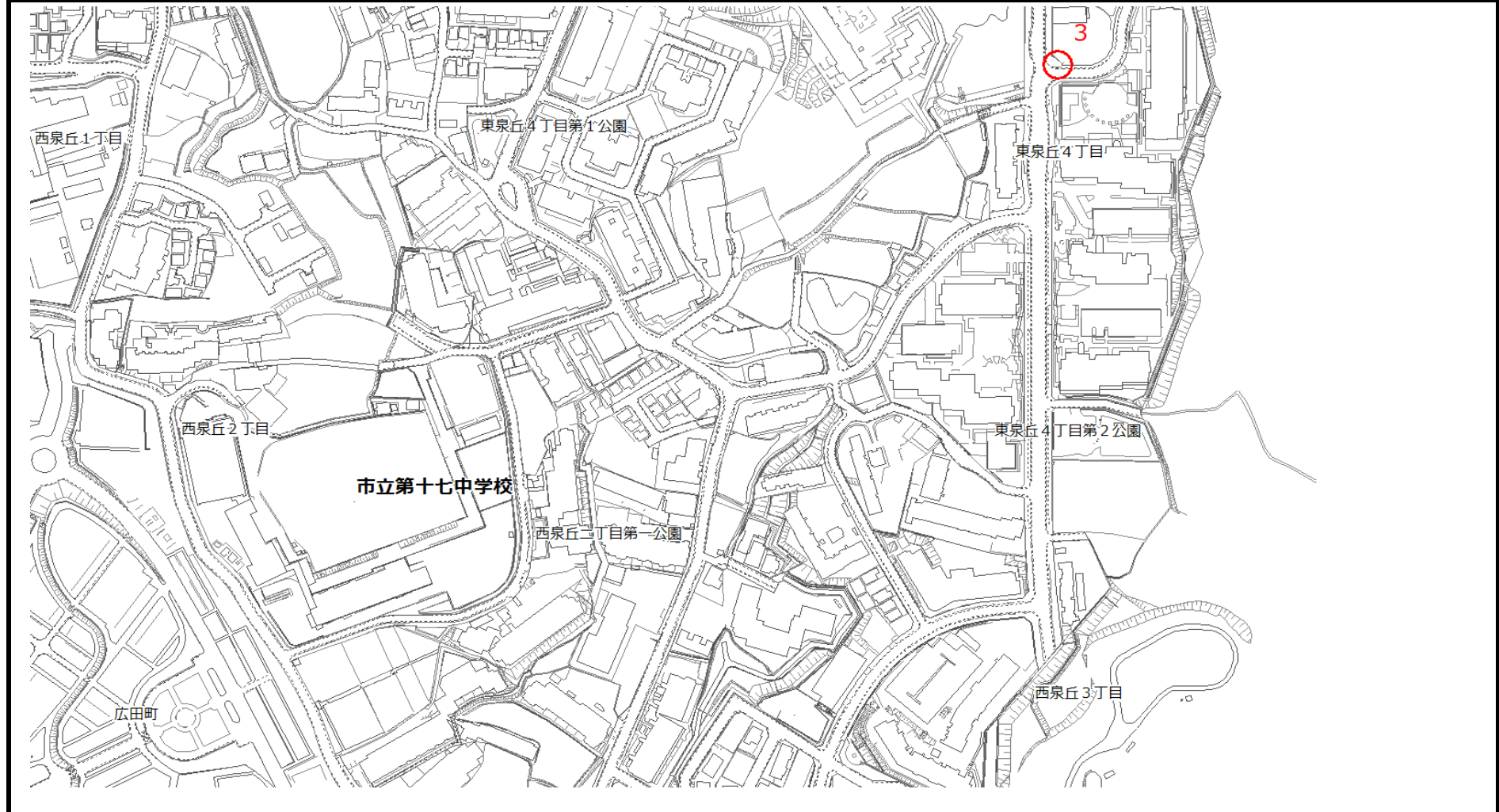
対策要望箇所図

小学校区名	東泉丘小学校	No.	2
場所	2 東泉丘3交差点	点検実施日	令和3年8月2日



対策要望箇所図

小学校区名	東泉丘小学校	No.	3
場所	3 東泉丘4丁目3番付近三叉路	点検実施日	令和3年8月2日



対策要望箇所図

小学校区名	北緑丘小学校	No.	1
場所	1 北緑丘2丁目2番付近歩道橋	点検実施日	令和3年8月10日



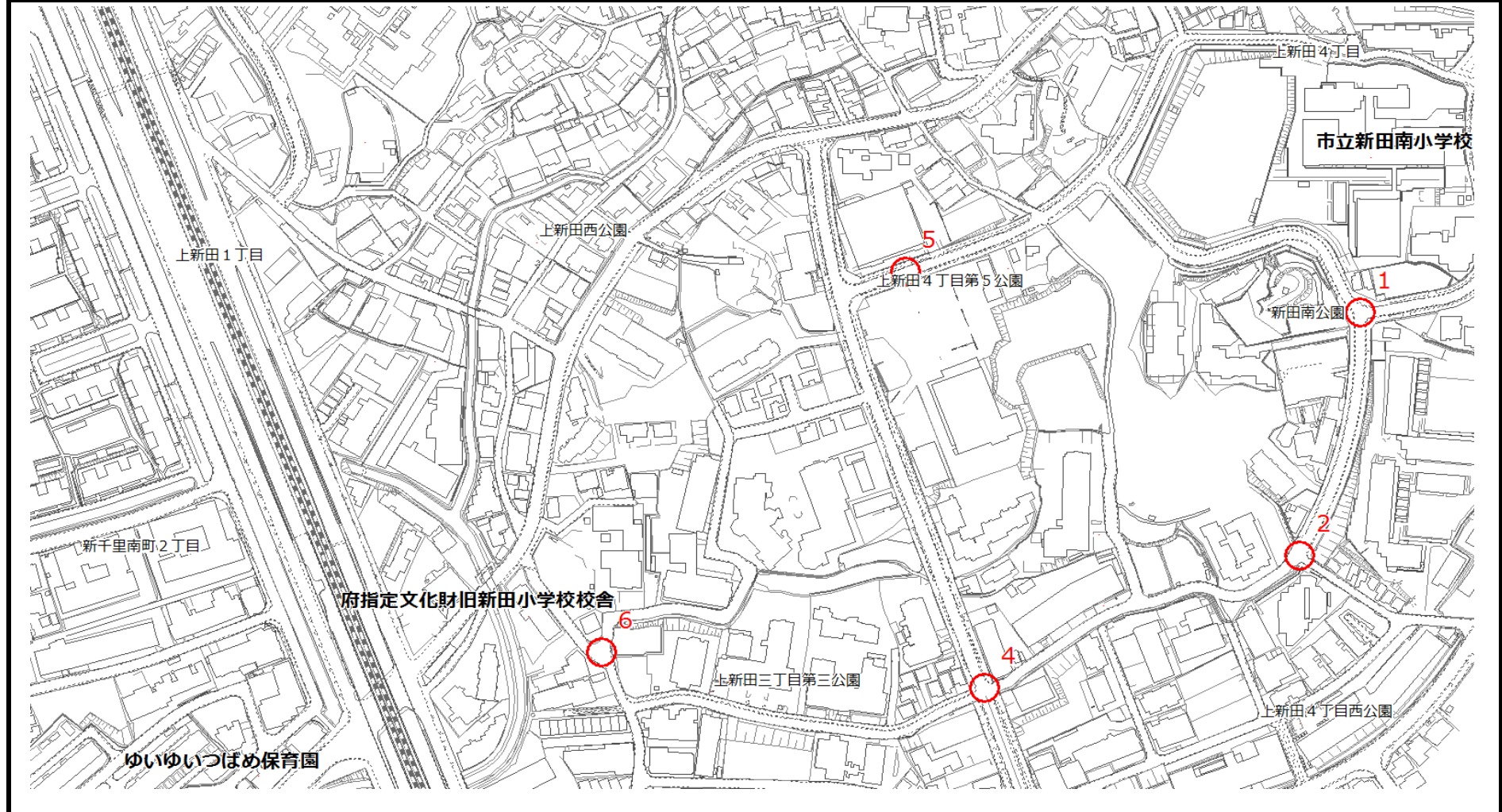
対策要望箇所図

小学校区名	新田南小学校	No.	8
場所	8 上新田4丁目5番付近道路	点検実施日	令和3年7月21日



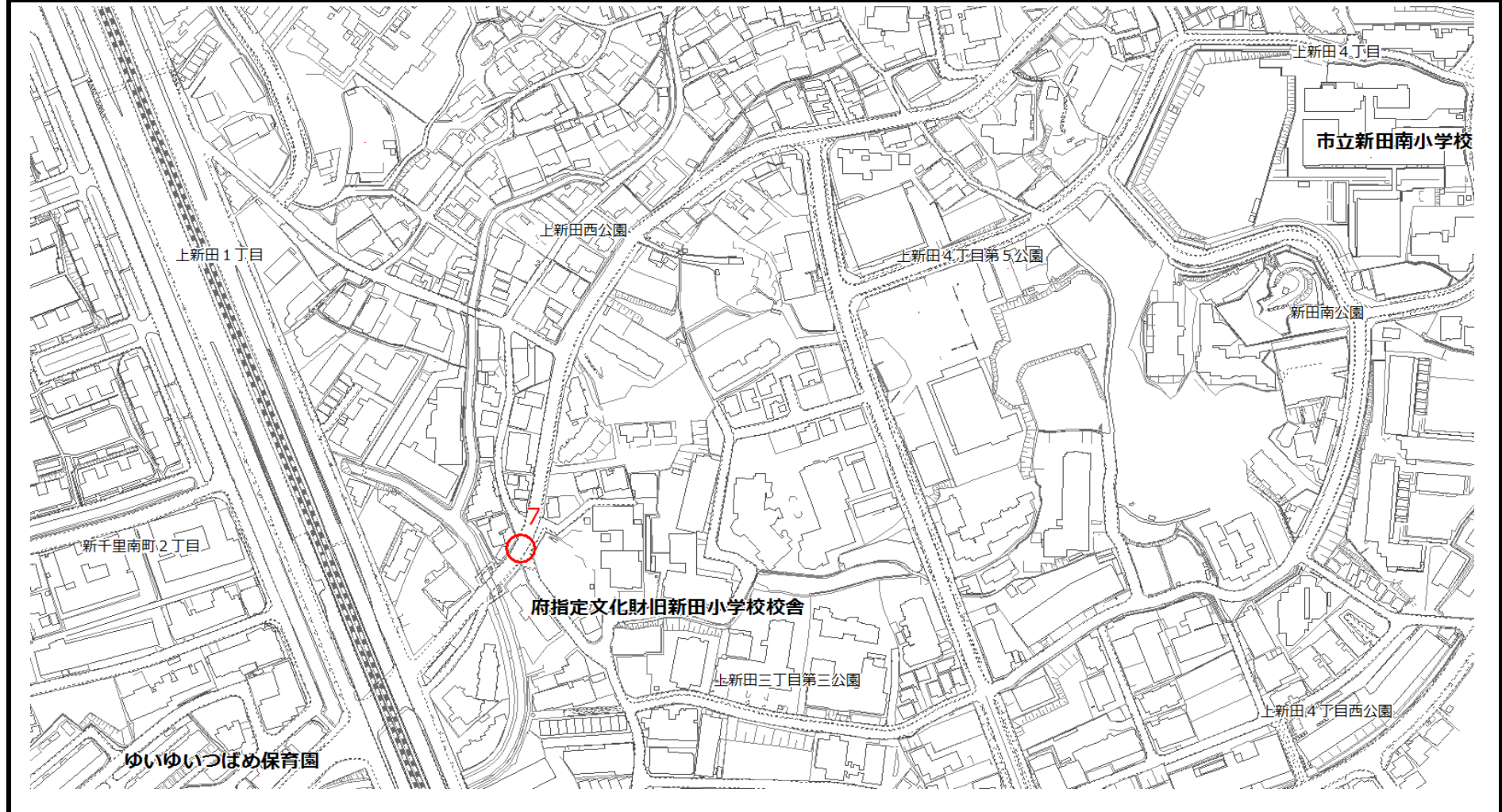
対策要望箇所図

小学校区名	新田南小学校	No.	1, 2, 4, 5, 6
場所	1 上新田4丁目18番付近三叉路、2 上新田4丁目18番付近道路、4 上新田4丁目25番付近道路、5 上新田4丁目1番付近道路、6 上新田3丁目6番付近道路	点検実施日	令和3年7月21日



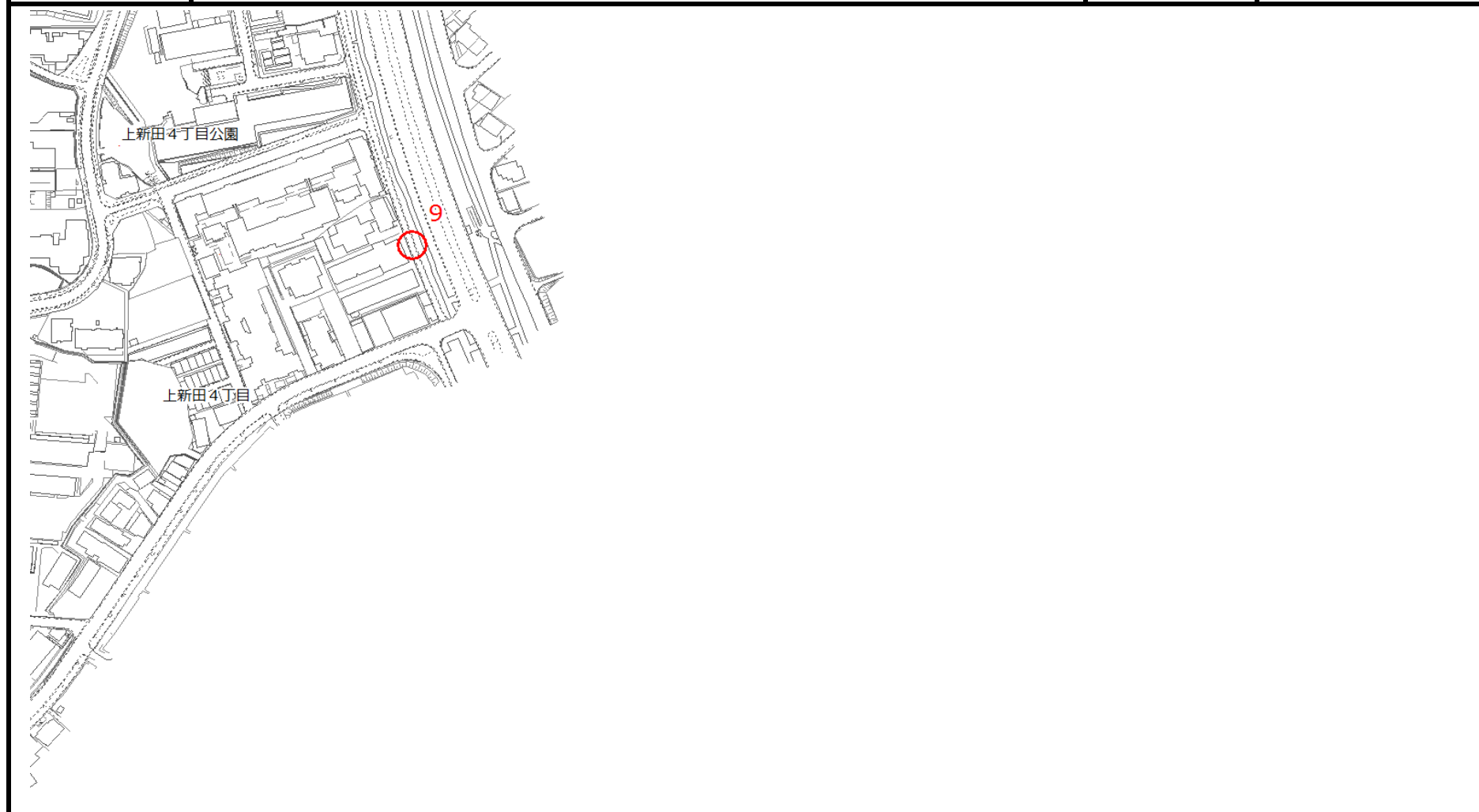
対策要望箇所図

小学校区名	新田南小学校		No.	7
場所	7 上新田1丁目2番付近交差点	点検実施日	令和3年7月21日	



対策要望箇所図

小学校区名	新田南小学校		No.	9
場所	9 上新田4丁目16番付近道路	点検実施日	令和3年7月21日	



対策要望箇所図

小学校区名	新田南小学校	No.	3
場所	3 上新田4丁目22番付近道路	点検実施日	令和3年7月21日

