1:2,500地形図

豊中市地形図12

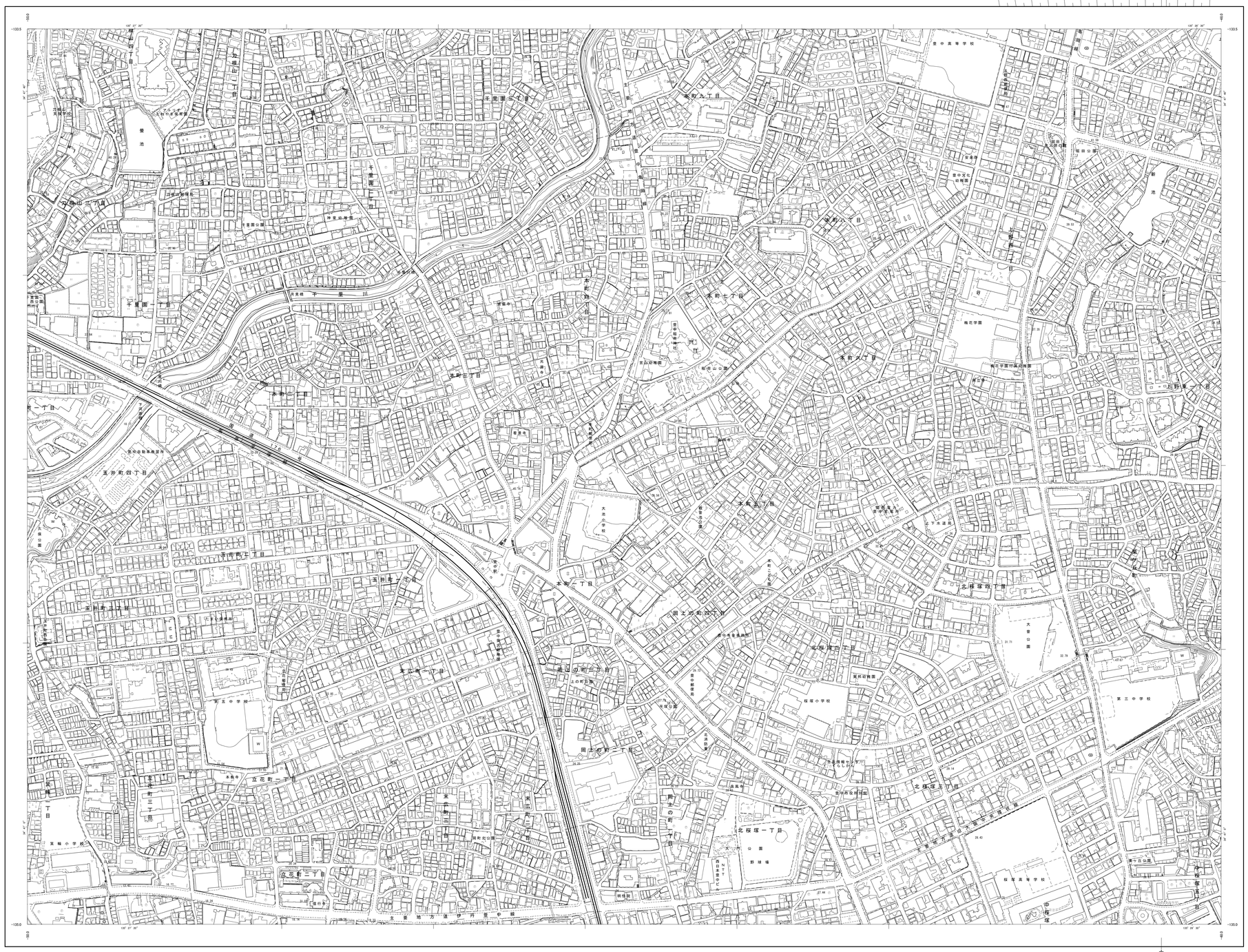

索引図

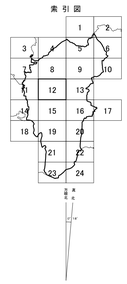

上の図は真北，方眼北の相対関係を表している。
図の右上枠線上の目盛にあるタの印線と，右下枠線上☆印線交点を結んだ線が真北を表す。

記号



座標系は平成14年国土交通省告示第9号の規定による平面直角座標系
投影は横メルカトル図法
図形に表示してある座標値はキロメートル単位
平面直角座標値は，世界測地系に対応
方眼は0．5キロメートル間隔
図形に表示してある経緯度目盛は1．0秒間隔
高さの基準は東京湾の平均海面
等高線の間隔は2メートル
経緯度数値は，世界測地系

令和４年調製

1

1．令和4年　3月修正レベル500豊中市基本図データを縮小編集

1:2,500

0　50　100　200　300　400　500m

この測量成果は，国土地理院長の助言を受けて得たものである。（助言番号）平３近公第３０８号

計画機関
作業機関　豊中市

（Ⅵ－OC47－4）

12