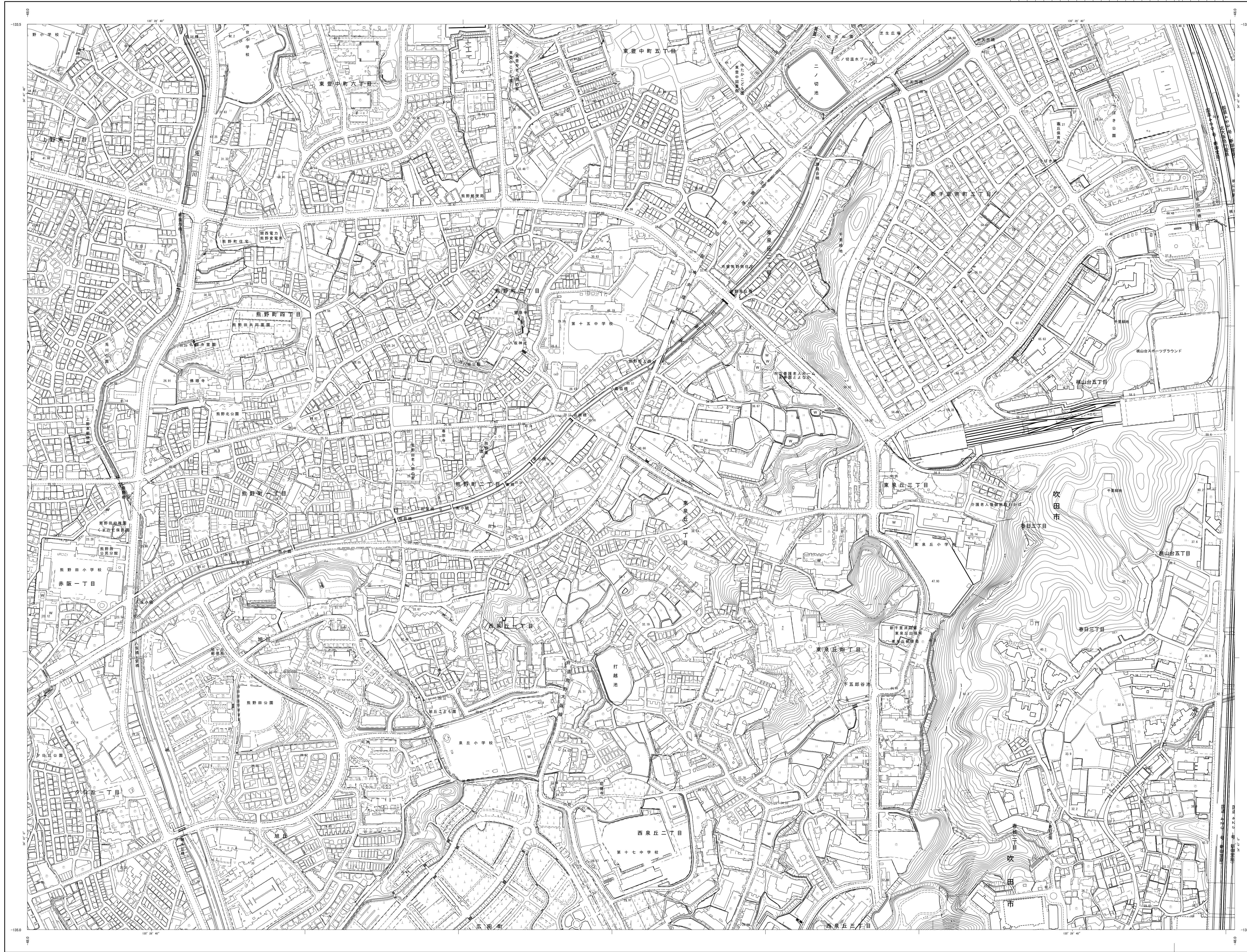


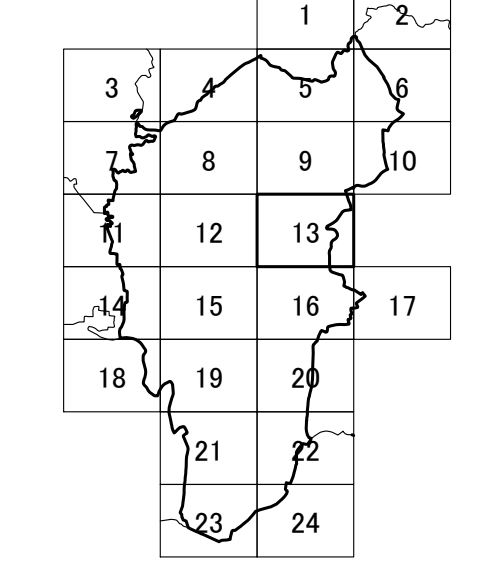
1:2,500地形図

豊中市地形図 13

豊中市



索引図

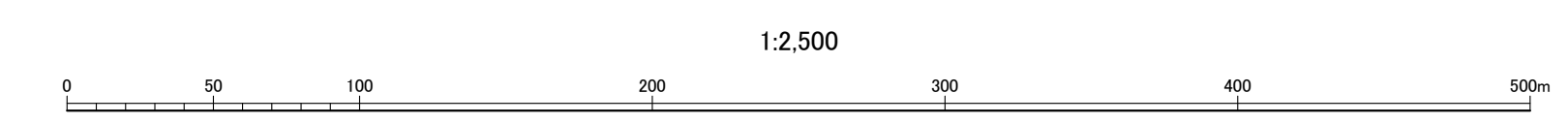


上の図は本文、左側北の標高線を示している。
 図の左上角に示すように縮尺は1/2,500である。以下詳細の印刷
 寸法を厳密に守って製図する。

| 記号 | |
|---------|----|
| △ 37.2 | 中心 |
| △ 25.62 | 中心 |
| □ 25.62 | 中心 |
| ○ 42.3 | 中心 |
| ○ 25.6 | 中心 |
| △ 25.73 | 中心 |
| - 12.3 | 中心 |
| - 15.9 | 中心 |

令和 4 年製図

1. 令和4年 3月現在1:6,250の豊中市基本図(電子)を基に編集
 2. 平成20年 4月現在1:6,250の豊中市基本図(電子)を基に編集
 (豊中市が所有する地形図を基に、図面図面を参照して作成)



この図面は、国土院の電子版地図データに基づき
 作成したものである。(製図単位) 1:2,500 縮尺 300m

計画機関
 豊中市

(VI-OC48-3)