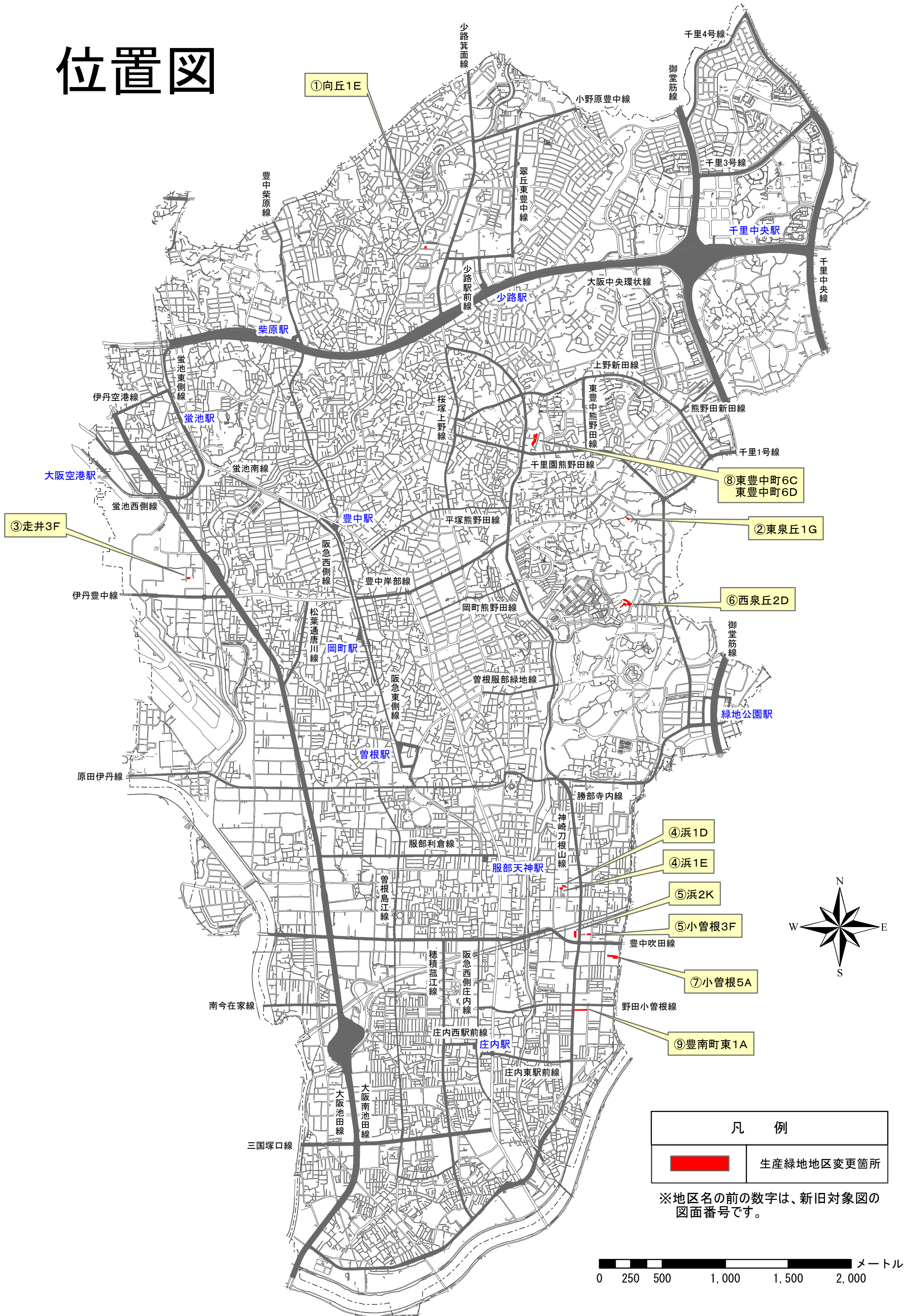



位置図

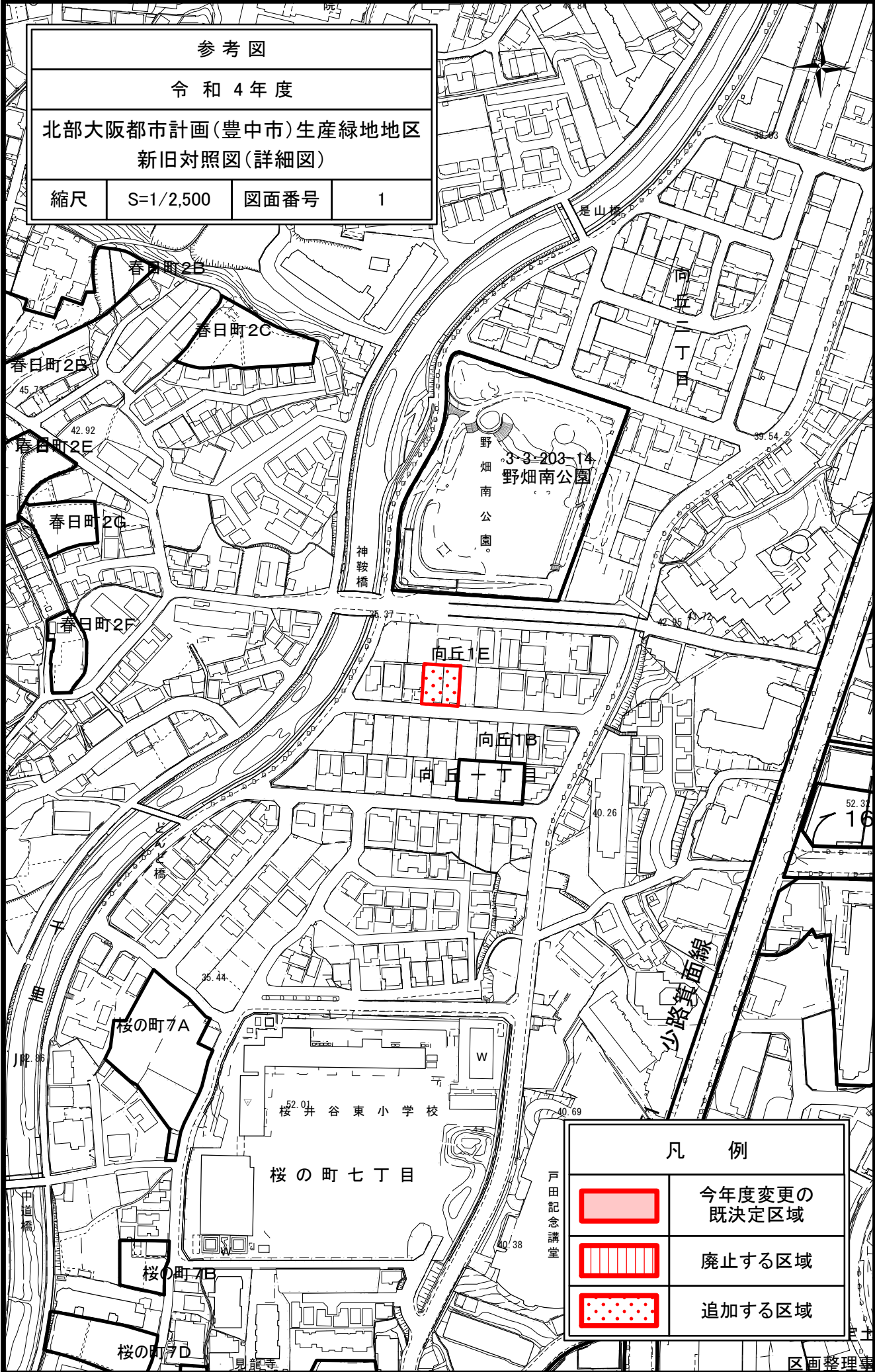





凡 例	
	生産緑地地区変更箇所

※地区名の前の数字は、新旧対象図の図面番号です。

0 250 500 1,000 1,500 2,000 メートル

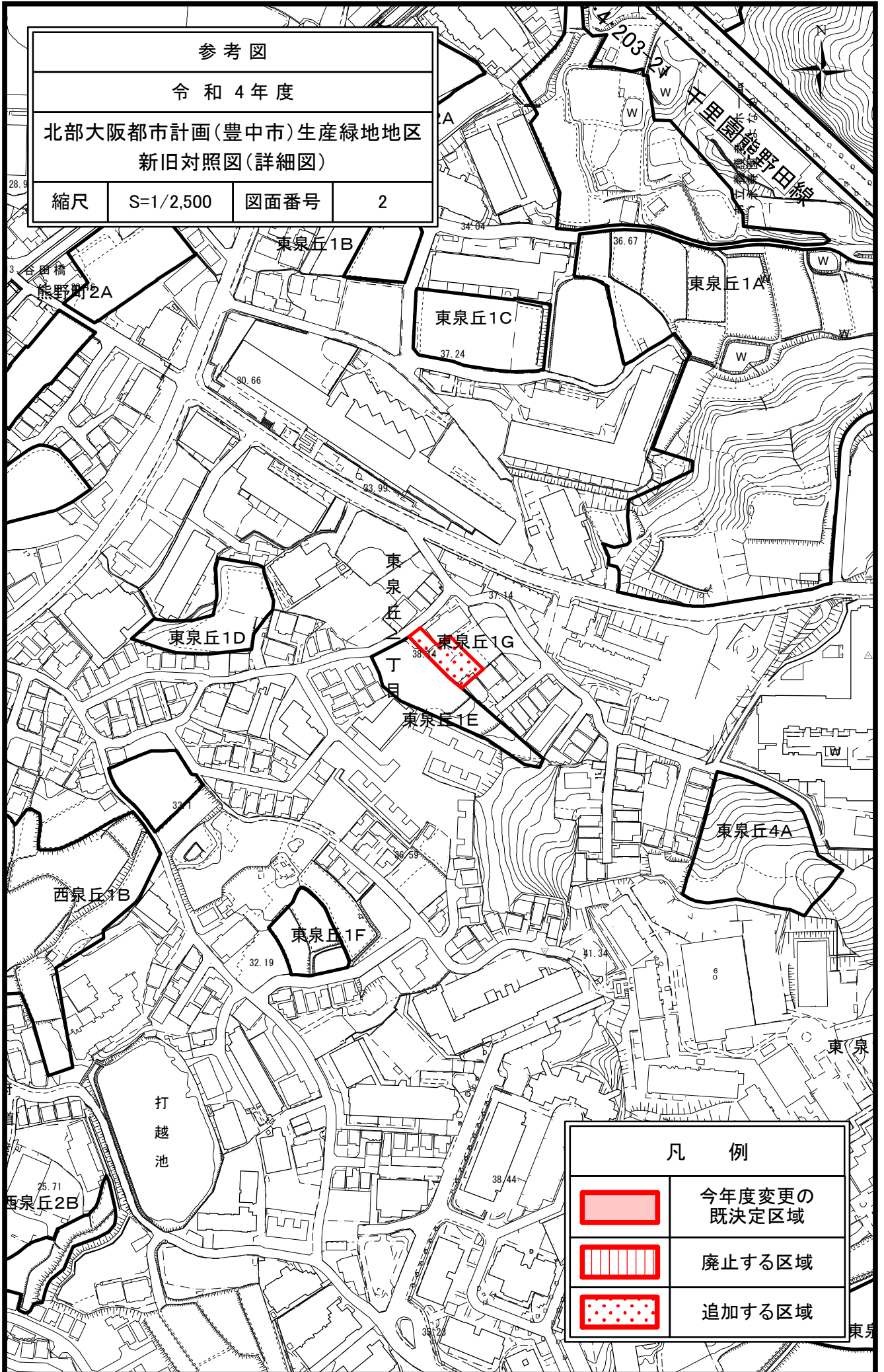
参考図			
令和4年度			
北部大阪都市計画(豊中市)生産緑地地区 新旧対照図(詳細図)			
縮尺	S=1/2,500	図面番号	1



凡例	
	今年度変更の 既決定区域
	廃止する区域
	追加する区域

戸田記念講堂

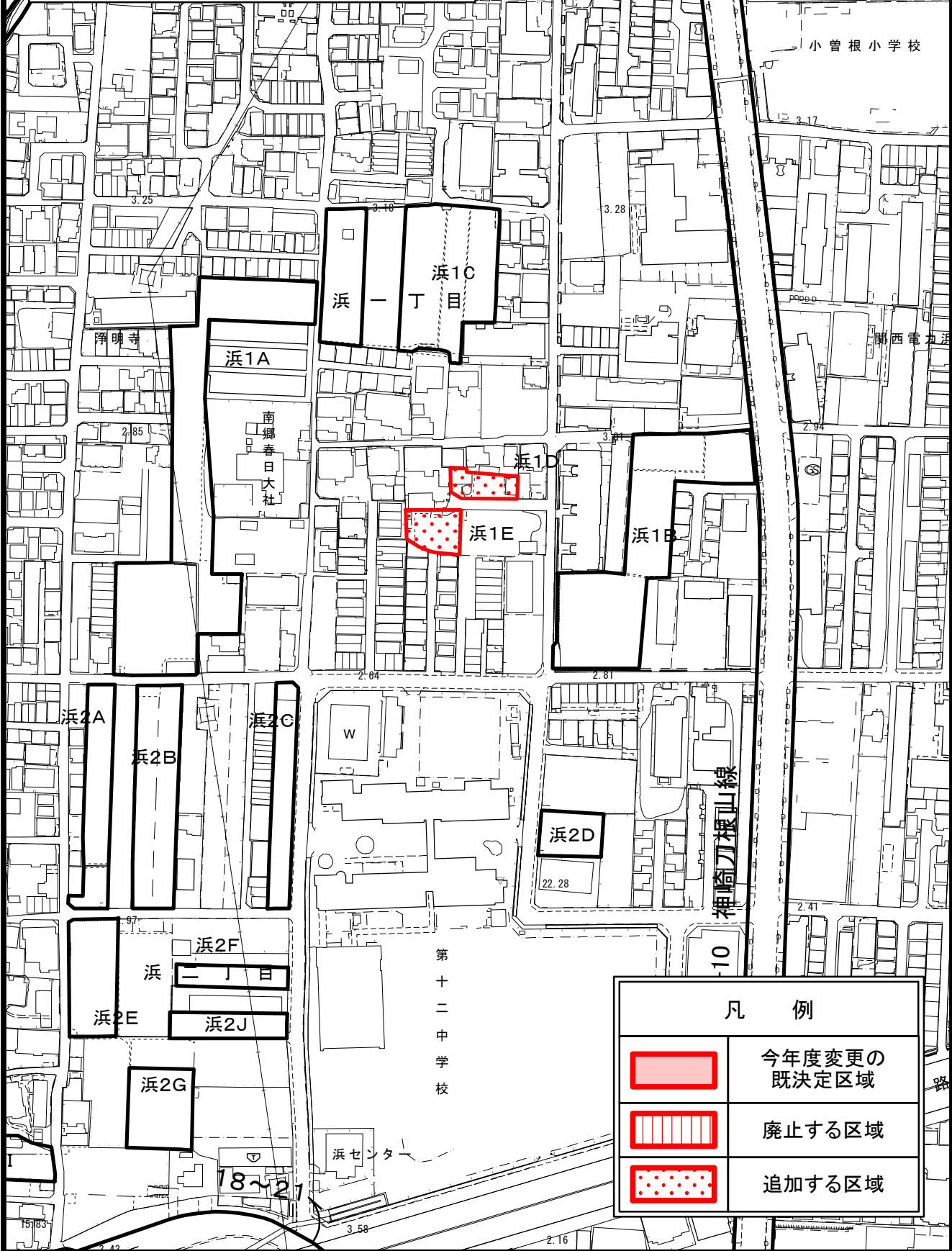
参考図			
令和4年度			
北部大阪都市計画(豊中市)生産緑地地区 新旧対照図(詳細図)			
縮尺	S=1/2,500	図面番号	2



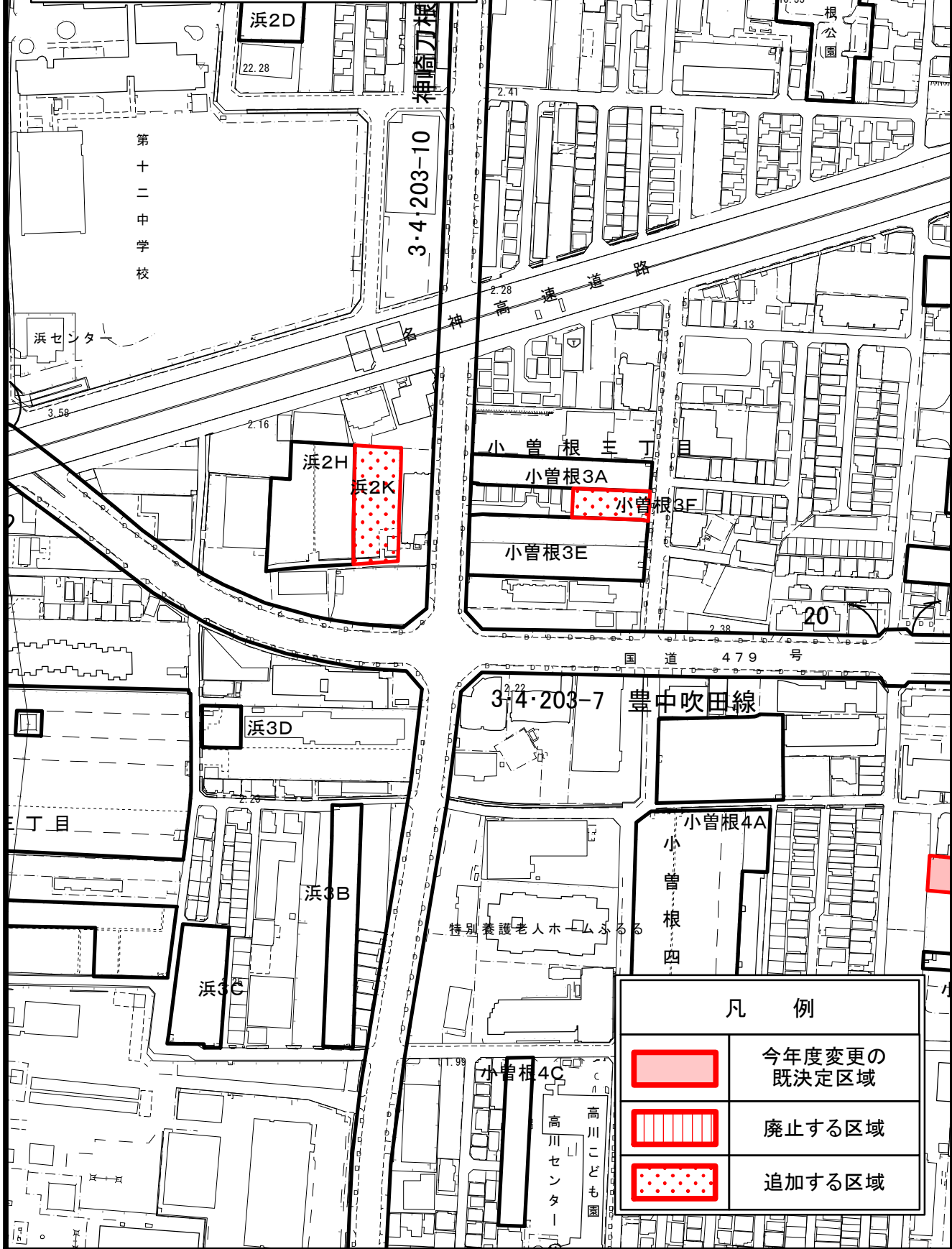
凡例	
	今年度変更の 既決定区域
	廃止する区域
	追加する区域




参考図
 令和4年度
 北部大阪都市計画(豊中市)生産緑地地区
 新旧対照図(詳細図)

縮尺	S=1/2,500	図面番号	4
----	-----------	------	---



参考図			
令和4年度			
北部大阪都市計画(豊中市)生産緑地地区 新旧対照図(詳細図)			
縮尺	S=1/2,500	図面番号	5



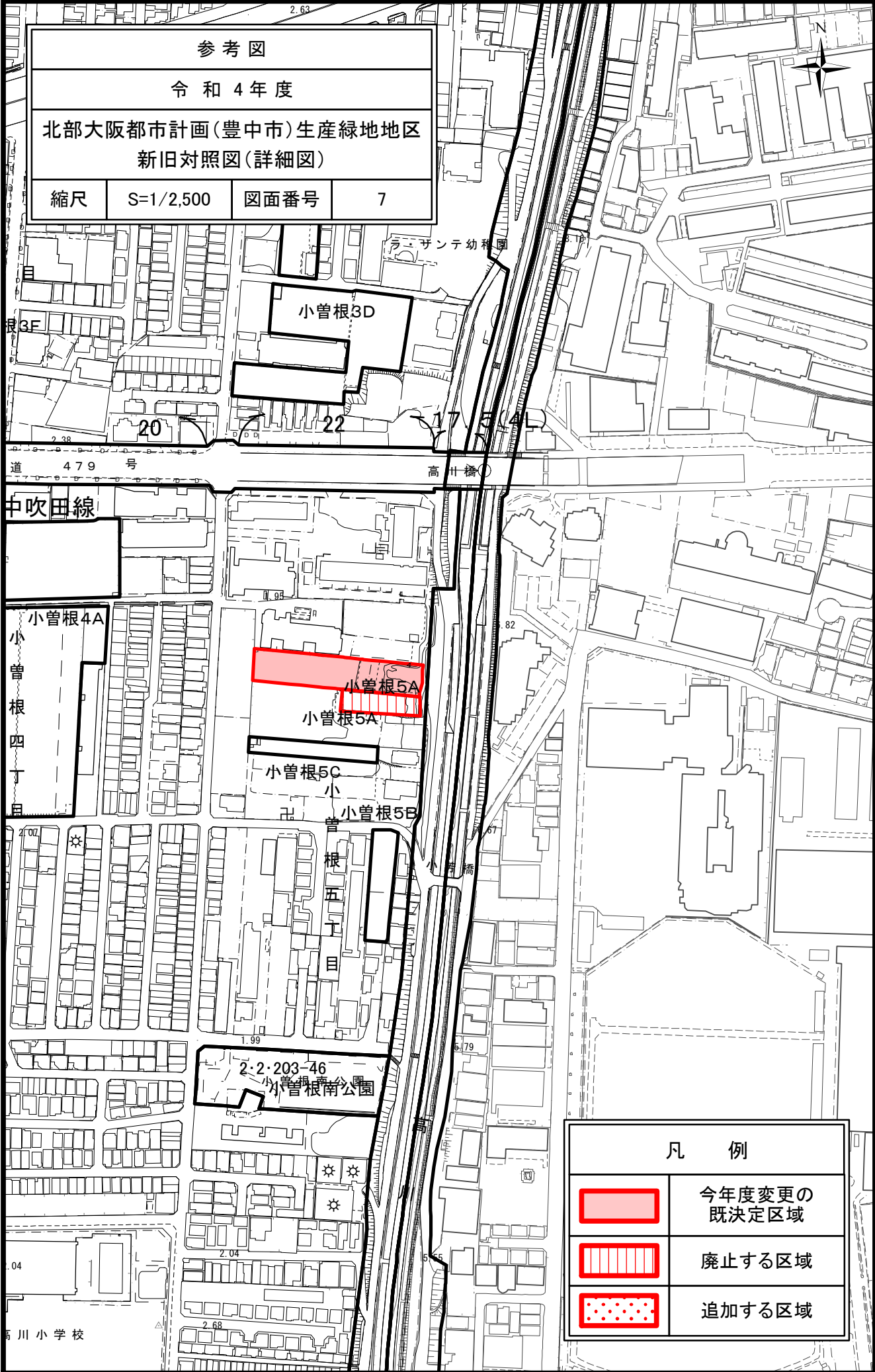
凡例	
	今年度変更の 既決定区域
	廃止する区域
	追加する区域




参考図

令和4年度

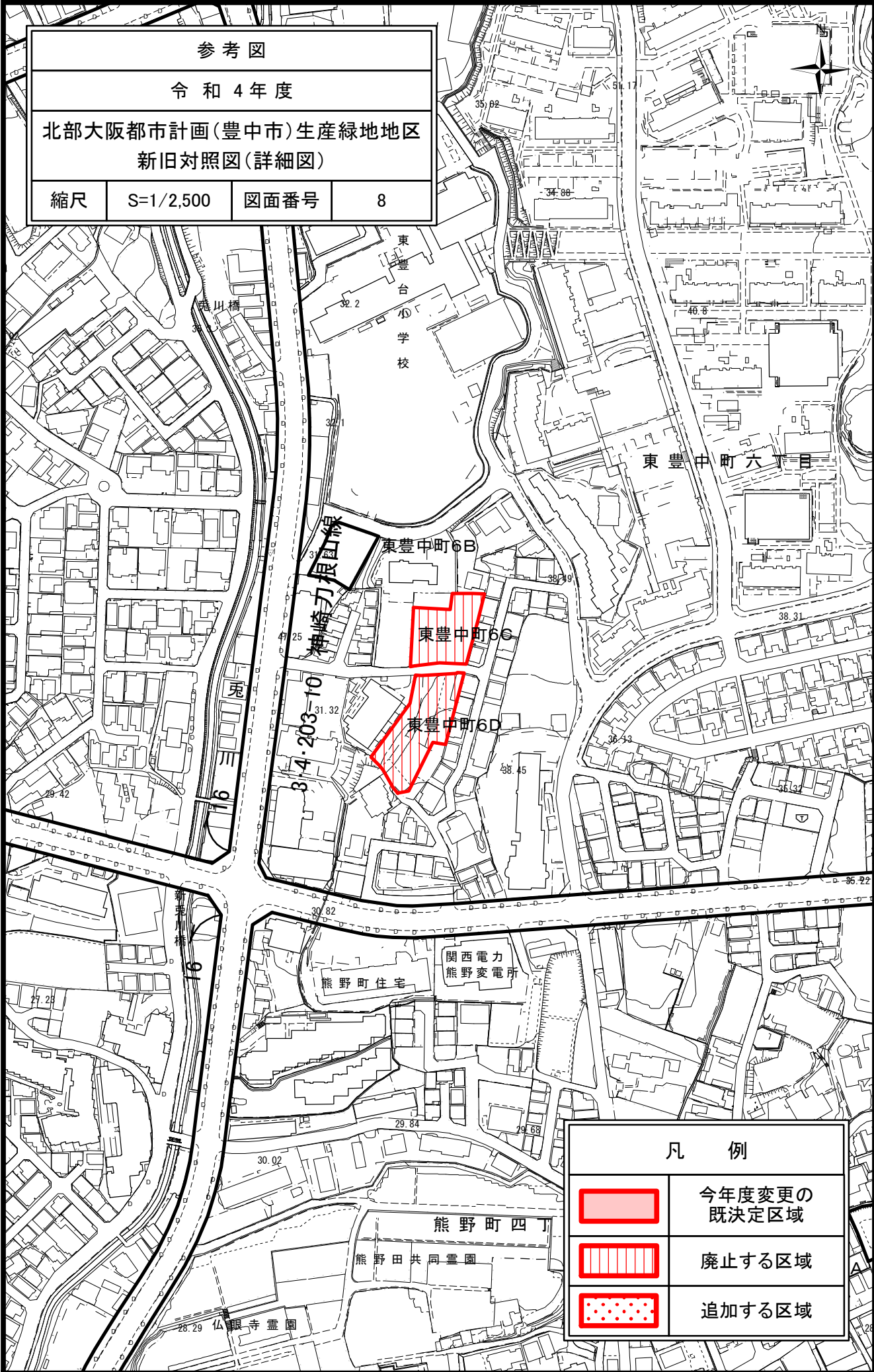
北部大阪都市計画(豊中市)生産緑地地区
新旧対照図(詳細図)

縮尺	S=1/2,500	図面番号	7
----	-----------	------	---



凡 例	
	今年度変更の 既決定区域
	廃止する区域
	追加する区域

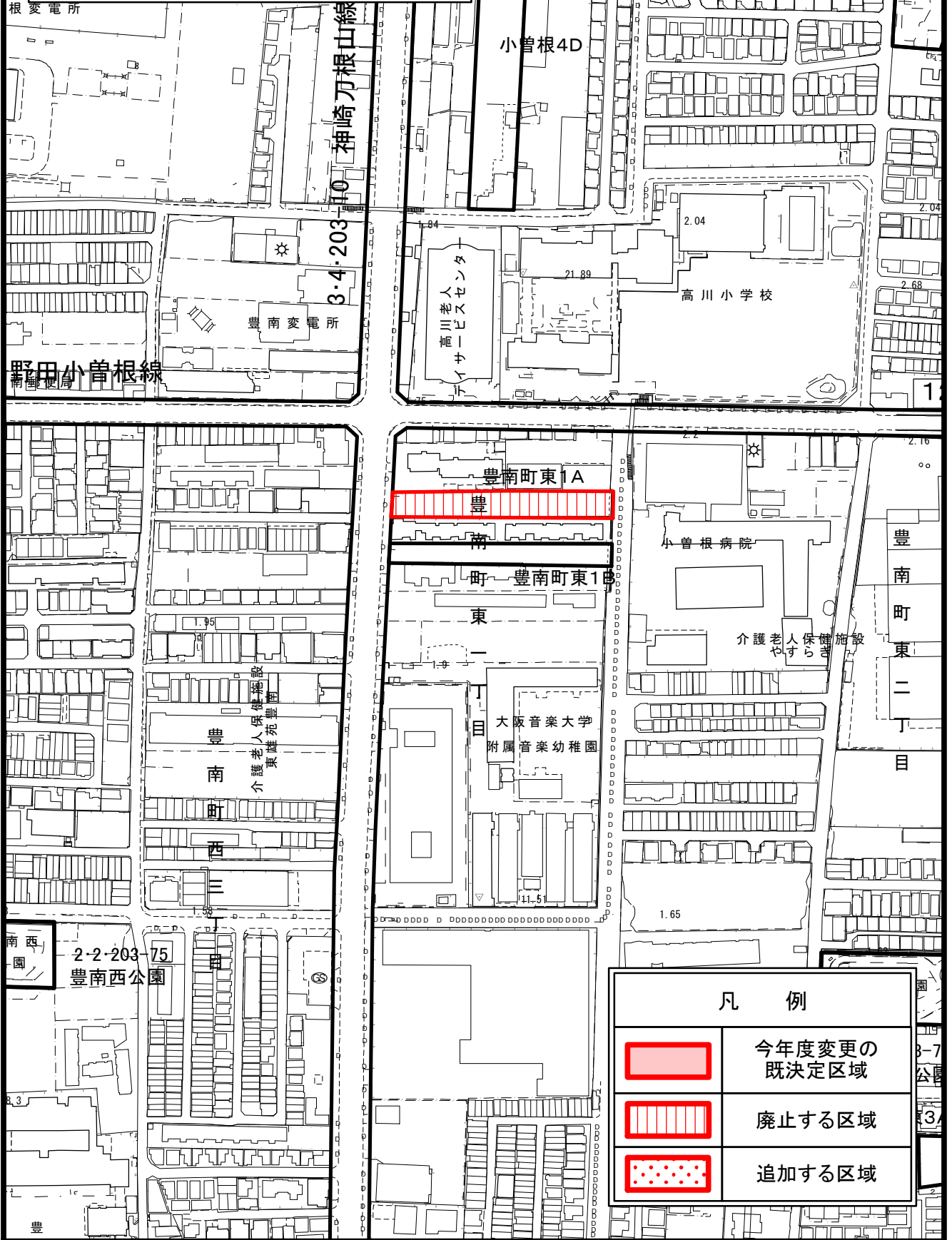
参考図			
令和4年度			
北部大阪都市計画(豊中市)生産緑地地区 新旧対照図(詳細図)			
縮尺	S=1/2,500	図面番号	8



凡例	
	今年度変更の 既決定区域
	廃止する区域
	追加する区域

参考図
 令和4年度
 北部大阪都市計画(豊中市)生産緑地地区
 新旧対照図(詳細図)

縮尺	S=1/2,500	図面番号	9
----	-----------	------	---



凡例	
	今年度変更の既決定区域
	廃止する区域
	追加する区域