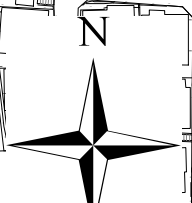


計画図

令和元年度
北部大阪都市計画地区計画の変更(豊中市決定)
(北緑丘1丁目地区)



北緑丘第1号線




B地区

A地区



25m

15m

凡例

-  地区計画区域
-  地区区域境界線
-  最高高さ制限
16mの区域

壁面の位置の制限

-  道路境界線から5m
-  隣地境界線から3m

※ ただし、北緑丘第1号線が開発等により拡幅された場合にあっては、拡幅後の道路境界線から5mとする。

0 25 50 100メートル